



**ГЛАВА АДМИНИСТРАЦИИ (ГУБЕРНАТОР)
КРАСНОДАРСКОГО КРАЯ**

ПОСТАНОВЛЕНИЕ

от 15.12.2020

№ 841

г. Краснодар

**О внесении изменений в некоторые правовые акты
главы администрации (губернатора) Краснодарского края**

В соответствии с Федеральным законом от 14 марта 1995 г. № 33-ФЗ «Об особо охраняемых природных территориях», Законом Краснодарского края от 31 декабря 2003 г. № 656-КЗ «Об особо охраняемых природных территориях Краснодарского края», заключением № 727 экспертной комиссии государственной экологической экспертизы по материалам «Проект материалов, обосновывающих изменение границ, площади, режима особой охраны, функционального зонирования государственного природного комплексного (ландшафтного) заказника регионального значения «Черногорье» и государственного природного комплексного заказника регионального значения «Камышанова Поляна», утвержденным приказом министерства природных ресурсов Краснодарского края от 15 ноября 2019 г. № 66-ЭК, **п о с т а н о в л я ю:**

1. Утвердить изменения в постановление главы администрации (губернатора) Краснодарского края от 21 июля 2017 г. № 548 «О государственном природном комплексном (ландшафтном) заказнике регионального значения «Черногорье» согласно приложению к настоящему постановлению.

2. Снять с памятника природы «Пещера Каньон» правовой статус особо охраняемой природной территории регионального значения в связи с расположением ее в границах большей по площади особо охраняемой природной территории регионального значения государственного природного комплексного (ландшафтного) заказника регионального значения «Черногорье».

3. Признать утратившими силу:

1) распоряжение главы администрации Краснодарского края от 24 мая 2001 г. № 546-р «Об объявлении природных объектов памятниками природы краевого значения»;

2) распоряжение главы администрации (губернатора) Краснодарского края

от 9 сентября 2008 г. № 735-р «О внесении изменений в распоряжение главы администрации Краснодарского края от 24 мая 2001 года № 546-р «Об объявлении природных объектов памятниками природы краевого значения».

4. Внести в раздел «Особо охраняемые природные территории регионального значения» приложения 1 к Схеме развития и размещения особо охраняемых природных территорий Краснодарского края, утвержденной постановлением главы администрации (губернатора) Краснодарского края от 21 июля 2017 г. № 549 «Об утверждении Схемы развития и размещения особо охраняемых природных территорий Краснодарского края», следующие изменения:

1) пункт 17 подраздела «Государственные природные заказники» изложить в следующей редакции:

«

17	Государственный природный комплексный (ландшафтный) заказник регионального значения «Черногорье»	5205,82	1986 год, решение исполнительного комитета Апшеронского районного Совета народных депутатов Краснодарского края от 28 ноября 1986 г. № 351, решение исполнительного комитета Краснодарского краевого Совета народных депутатов от 14 июля 1988 г. № 326, постановление главы администрации (губернатора) Краснодарского края от 21 июля 2017 г. № 548 «О государственном природном комплексном (ландшафтном) заказнике регионального значения «Черногорье»	в границах муниципального образования Апшеронский район
----	--	---------	--	---

»;

2) пункт 13 подраздела «Памятники природы» признать утратившим силу.

5. Министерству природных ресурсов Краснодарского края:

1) обеспечить представление в орган, осуществляющий кадастровый учет и ведение Единого государственного реестра недвижимости в соответствии с Федеральным законом от 13 июля 2015 г. № 218-ФЗ «О государственной регистрации недвижимости» документов, содержащих необходимые для внесения в Единый государственный реестр недвижимости сведения о границах государственного природного комплексного (ландшафтного) заказника регионального значения «Черногорье»;

2) внести необходимые изменения в постановление главы администрации (губернатора) Краснодарского края от 31 октября 2018 г. № 698 «Об утверждении Лесного плана Краснодарского края на 2019 – 2028 годы».

6. Департаменту информационной политики Краснодарского края (Жукова Г.А.) опубликовать настоящее постановление в печатном средстве массовой информации и обеспечить его размещение (опубликование) на официальном сайте администрации Краснодарского края в информационно-

телекоммуникационной сети «Интернет» и направление на «Официальный интернет-портал правовой информации» (www.pravo.gov.ru).

7. Постановление вступает в силу через 10 дней после дня его официального опубликования.

Глава администрации (губернатор)
Краснодарского края



В.И. Кондратьев

Приложение

УТВЕРЖДЕНЫ

постановлением главы администрации
(губернатора) Краснодарского края
от 15.12.2020 № 841

ИЗМЕНЕНИЯ,

**вносимые в постановление главы администрации
(губернатора) Краснодарского края от 21 июля 2017 г. № 548
«О государственном природном комплексном (ландшафтном)
заказнике регионального значения «Черногорье»**

1. В преамбуле слова «заключением экспертной комиссии государственной экологической экспертизы № 388 по материалам «Комплексное экологическое обследование природной территории, обосновывающее изменение границ, площади и функционального зонирования государственного природного комплексного заказника регионального значения «Черногорье», утвержденным приказом министерства природных ресурсов Краснодарского края от 6 ноября 2015 года № 59-ЭК» заменить словами «заключением № 727 экспертной комиссии государственной экологической экспертизы материалов «Проект материалов, обосновывающих изменение границ, площади, режима особой охраны, функционального зонирования государственного природного комплексного (ландшафтного) заказника регионального значения «Черногорье» и государственного природного комплексного заказника регионального значения «Камышанова Поляна», утвержденным приказом министерства природных ресурсов Краснодарского края от 15 ноября 2019 г. № 66-ЭК».

2. В приложении:

1) в разделе 1 «Общие положения»:

в пункте 1.1 слова «и на основании материалов комплексного экологического обследования природной территории в целях изменения границ, площади и функционального зонирования – государственного природного комплексного заказника «Черногорье», получивших положительное заключение № 388 экспертной комиссии государственной экологической экспертизы, утвержденное приказом министерства природных ресурсов Краснодарского края от 6 ноября 2015 года № 59-ЭК» исключить;

пункт 1.6 изложить в следующей редакции:

«1.6. Заказник расположен на землях Апшеронского района Краснодарского края, отнесенных к следующим категориям:

земли лесного фонда – 5 098,93 га;

земли, не отнесенные к определенной категории, – 106,89 га.

Общая площадь территории заказника составляет 5205,82 га;

2) раздел 3 изложить в следующей редакции:

«3. Режим особой охраны территории заказника

3.1. На всей территории заказника запрещено осуществление видов деятельности, противоречащих целям его создания или причиняющих вред природным комплексам и их компонентам, в том числе:

3.1.1. Все виды охоты, кроме охоты в целях осуществления научно-исследовательской деятельности и регулирования численности охотничьих ресурсов.

3.1.2. Нахождение на территории заказника с оружием, капканами и другими орудиями охоты, за исключением охоты в целях осуществления научно-исследовательской деятельности и регулирования численности охотничьих ресурсов, а также осуществления надзорных и контрольных функций, проведения поисково-розыскных мероприятий.

3.1.3. Добывание и иное изъятие из природной среды объектов животного и растительного мира, занесенных в Красную книгу Российской Федерации и (или) Красную книгу Краснодарского края, без разрешений, предусмотренных законодательством Российской Федерации или Краснодарского края.

3.1.4. Разрушение (уничтожение) обитаемых либо регулярно используемых гнезд, нор, логовищ, убежищ, жилищ и других сооружений животных, используемых для размножения.

3.1.5. Сбор ботанических, минералогических коллекций и палеонтологических объектов без согласования с уполномоченным органом исполнительной власти Краснодарского края в области охраны окружающей среды.

3.1.6. Изыскательские, взрывные и буровые работы, разработка полезных ископаемых.

3.1.7. Выжигание растительности, за исключением разведения костров в специально оборудованных местах с соблюдением правил пожарной безопасности.

3.1.8. Проведение рубок в гнездовой период с 1 марта по 15 июля.

3.1.9. Проведение санитарных рубок и рубок ухода без обеспечения сохранности старовозрастных, фаутовых, сухостойных и валежных деревьев в количестве не менее 5 экземпляров каждой группы на 1 га.

3.1.10. Рубка деревьев с гнездами более 0,4 м в диаметре, а также любые рубки вокруг деревьев с гнездами 0,4–1 м в диаметре на расстоянии менее 300 м и вокруг деревьев с гнездами более 1 м в диаметре на расстоянии менее 500 м.

3.1.11. Проезд моторных транспортных средств вне дорог, за исключением уполномоченного органа исполнительной власти Краснодарского края в области охраны окружающей среды и подведомственных ему государственных учреждений, государственных органов исполнительной власти, осуществляющих надзорные и контрольные функции в области правопорядка, защиты населения и территорий от чрезвычайных ситуаций, научных организаций, а также правообладателей земельных участков, расположенных в границах заказника, осуществляющих деятельность на территории соответствующих участков.

3.1.12. Заправка топливом, мойка и техническое обслуживание моторного транспорта.

3.1.13. Прогон скота вне дорог.

3.1.14. Интродукция и акклиматизация животных и растений, за исключением случаев, вызванных необходимостью борьбы с вредными организмами, осуществляемой по согласованию с уполномоченным органом исполнительной власти Краснодарского края в области охраны окружающей среды.

3.1.15. Создание объектов размещения, хранения отходов производства и потребления, радиоактивных, химических, взрывчатых, токсичных, отравляющих и ядовитых веществ.

3.1.16. Загрязнение почвы, лесной подстилки, растительности, воды, засорение и захламление территории, сброс неочищенных сточных вод в водные объекты и на рельеф местности.

3.1.17. Перепрофилирование сложившихся к моменту организации заказника направлений хозяйственно-производственной деятельности землепользователей.

3.1.18. Выделение земельных участков для индивидуального жилищного строительства, размещения садоводческих товариществ и коттеджей, предоставления садоводческих и дачных участков.

3.1.19. Размещение шлагбаумов, аншлагов, стендов и других информационных знаков, не связанных с функционированием ООПТ, деятельностью правообладателей земельных участков, расположенных в границах заказника, и обозначением линейных объектов.

3.1.20. Уничтожение или повреждение шлагбаумов, аншлагов, стендов и других информационных знаков и указателей, связанных с функционированием заказника.

3.1.21. Осуществление любых мероприятий по охране объектов животного мира и среды их обитания (в том числе компенсационных мероприятий) в границах заказника без согласования с уполномоченным органом исполнительной власти Краснодарского края в области охраны и использования объектов животного мира и среды их обитания.

3.1.22. Размещение спортивных площадок, проведение массовых спортивных, зрелищных и иных мероприятий.

3.1.23. Заготовка и сбор недревесных лесных ресурсов, заготовка пищевых лесных ресурсов и сбор лекарственных растений в промышленных и коммерческих целях.

3.1.24. Использование химических препаратов, обладающих токсичным, канцерогенным или мутагенным воздействием.

3.1.25. Распашка земель, за исключением лесовосстановительных и противопожарных мероприятий.

3.1.26. Выращивание лесных плодовых, ягодных, декоративных растений, лекарственных растений, посадочного материала лесных растений (саженцев, семян).

3.1.27. Изменение гидрологического режима естественных водных объектов (перекрывание, изменение русла естественных водотоков и берегов

водных объектов, углубление дна водотоков и естественных водоёмов, отсыпка грунта в акваторию), не связанное с их восстановлением, осуществляемым по согласованию с уполномоченным органом исполнительной власти Краснодарского края в области охраны окружающей среды, за исключением деятельности, осуществляемой в целях предотвращения возникновения и ликвидации чрезвычайных ситуаций.

3.1.28. Осуществление в водоохраных зонах авиационных мер по борьбе с вредными организмами.

3.1.29. Проведение археологических полевых работ (разведок, раскопок, наблюдений) без полученного в установленном законодательством порядке разрешения (открытого листа) и соблюдения условий, предусмотренных разрешением (открытым листом), без согласования с уполномоченным органом исполнительной власти Краснодарского края в области охраны окружающей среды.

3.1.30. Проведение противопожарных и санитарно-оздоровительных мероприятий без согласования с уполномоченным органом исполнительной власти Краснодарского края в области охраны окружающей среды.

3.1.31. Осуществление всех видов хозяйственной и иной деятельности, способных оказать воздействие на объекты животного мира и среду их обитания без согласования с уполномоченным органом исполнительной власти Краснодарского края в области охраны и использования объектов животного мира и среды их обитания.

3.2. В границах заказника устанавливается дифференцированный режим особой охраны с учетом природных, хозяйственных и иных особенностей территории. На территории заказника выделяются две функциональные зоны: особо охраняемая зона и зона ограниченного природопользования.

3.3. В особо охраняемой зоне заказника, помимо ограничений хозяйственной деятельности, перечисленных в пункте 3.1 настоящего Положения, запрещается:

3.3.1. Осуществление рекреационной деятельности, за исключением организации и проведения индивидуальных туристических маршрутов, пешеходного туризма и спелеотуризма.

3.3.2. Ведение сельского хозяйства, в том числе сенокосение, за исключением пчеловодства, осуществляемого в 100-метровой полосе от границ зоны ограниченного природопользования, и выпаса скота на территории арендованного лесного участка на части выделов 1 и 6 квартала 16А Тубинского участкового лесничества Апшеронского лесничества.

3.3.3. Гидромелиоративные и ирригационные работы.

3.3.4. Размещение отвалов размываемых грунтов.

3.3.5. Все виды хозяйственной деятельности в пещере Каньон и на территории, соответствующей проекции контура пещеры на поверхность, посещение пещеры туристами в зимний период.

3.3.6. Все виды хозяйственной деятельности в границах водосборной площади озера Чеше, в том числе организация туристских стоянок.

3.3.7. Строительство объектов капитального строительства и размещение некапитальных строений, сооружений любого назначения, а также отвод

земельных участков под такое строительство.

3.3.8. Все виды рубок, кроме санитарных рубок и рубок ухода.

3.4. В зоне ограниченного природопользования заказника, помимо ограничений хозяйственной деятельности, перечисленных в пункте 3.1 настоящего Положения, запрещается:

3.4.1. Реконструкция линейных объектов без проекта, получившего положительное заключение государственной экологической экспертизы, в случаях, предусмотренных законодательством.

3.4.2. Все виды рубок, кроме санитарных рубок, рубок ухода, рубок, осуществляемых для строительства линейных объектов (водопроводов, автодорог, линий связи и электропередач) по согласованию с уполномоченным органом исполнительной власти Краснодарского края в области охраны окружающей среды.

3.4.3. Ведение сельского хозяйства, за исключением пчеловодства.

3.4.4. Строительство объектов капитального строительства, а также отвод земельных участков под такое строительство, за исключением строительства линейных объектов (водопроводов, автодорог, линий связи и электропередач) на основании проекта, получившего положительное заключение государственной экологической экспертизы, в случаях, предусмотренных законодательством.

3.4.5. Размещение некапитальных строений, сооружений без согласования с уполномоченным органом исполнительной власти Краснодарского края в области охраны окружающей среды.

3.5. В случае возникновения угрозы либо наступления режима чрезвычайной ситуации проведение работ, связанных с предупреждением и ликвидацией чрезвычайных ситуаций различного характера, производится в соответствии с действующим законодательством о чрезвычайных ситуациях. Информация о планируемых и реализуемых мероприятиях, а также о нанесенном вреде направляется в уполномоченный орган исполнительной власти Краснодарского края в области охраны окружающей среды.

3.6. Основные виды разрешенного использования земельных участков, расположенных в границах заказника, установленные в соответствии с классификатором видов разрешенного использования земельных участков, утвержденным приказом Министерства экономического развития Российской Федерации от 1 сентября 2014 г. № 540, представлены в приложении к настоящему Положению.

Для территории заказника вспомогательные виды разрешенного использования земельных участков не устанавливаются.

Предельные (максимальные и (или) минимальные) параметры разрешенного строительства, реконструкции объектов капитального строительства на территории заказника не устанавливаются.»;

3) приложение считать приложением 1 и изложить в следующей редакции:

«Приложение 1
к Положению о государственном
природном комплексном
(ландшафтном) заказнике
регионального значения
«Черногорье»

ГРАНИЦЫ
государственного природного комплексного (ландшафтного)
заказника регионального значения «Черногорье»

ОПИСАНИЕ МЕСТОПОЛОЖЕНИЯ ГРАНИЦ
особо охраняемой природной территории
государственного природного комплексного (ландшафтного)
заказника регионального значения «Черногорье»

(наименование объекта, местоположение границ которого описано (далее – объект))

Раздел 1

Сведения об объекте		
№ п/п	Характеристики объекта	Описание характеристик
1	Местоположение объекта	Краснодарский край, Апшеронский район
2	Площадь объекта +/- величина погрешности определения площади (Р+/- Дельта Р)	52058200 кв.м ± 25200 кв.м
3	Иные характеристики объекта	–

Раздел 2

Сведения о местоположении границ объекта					
1. Система координат <u>МСК-23, зона 2</u>					
2. Сведения о характерных точках границ объекта					
Обозначение характерных точек границ	Координаты, м		Метод определения координат характерной точки	Средняя квадратическая погрешность положения характерной точки (M _t), м	Описание обозначения точки на местности (при наличии)
	X	Y			
1	2	3	4	5	6
1	382713.40	2200796.87	Картометрический метод	1.00	–
2	382665.32	2201889.47	Картометрический метод	1.00	–
3	382618.58	2202734.41	Картометрический метод	1.00	–
4	382613.26	2202740.16	Картометрический метод	1.00	–

1	2	3	4	5	6
5	382602.67	2202751.41	Картометрический метод	1.00	—
6	382591.73	2202764.94	Картометрический метод	1.00	—
7	382586.94	2202779.33	Картометрический метод	1.00	—
8	382584.71	2202792.19	Картометрический метод	1.00	—
9	382585.21	2202803.84	Картометрический метод	1.00	—
10	382585.22	2202815.30	Картометрический метод	1.00	—
11	382594.31	2202841.56	Картометрический метод	1.00	—
12	382604.92	2202868.58	Картометрический метод	1.00	—
13	382608.65	2202886.75	Картометрический метод	1.00	—
14	382609.10	2202902.12	Картометрический метод	1.00	—
15	382604.06	2202919.57	Картометрический метод	1.00	—
16	382592.89	2202944.33	Картометрический метод	1.00	—
17	382582.35	2202974.44	Картометрический метод	1.00	—
18	382581.80	2202982.64	Картометрический метод	1.00	—
19	382579.85	2203012.27	Картометрический метод	1.00	—
20	382578.85	2203039.66	Картометрический метод	1.00	—
21	382585.06	2203078.79	Картометрический метод	1.00	—
22	382592.90	2203117.06	Картометрический метод	1.00	—
23	382604.51	2203164.46	Картометрический метод	1.00	—
24	382605.47	2203193.03	Картометрический метод	1.00	—
25	382604.52	2203219.50	Картометрический метод	1.00	—
26	382597.78	2203240.67	Картометрический метод	1.00	—
27	382595.82	2203253.24	Картометрический метод	1.00	—
28	382596.42	2203270.03	Картометрический метод	1.00	—
29	382604.79	2203306.45	Картометрический метод	1.00	—
30	382600.78	2203333.27	Картометрический метод	1.00	—

1	2	3	4	5	6
			метод		
31	382594.03	2203348.93	Картометрический метод	1.00	–
32	382579.92	2203365.21	Картометрический метод	1.00	–
33	382533.17	2203390.10	Картометрический метод	1.00	–
34	382510.18	2203406.69	Картометрический метод	1.00	–
35	382461.68	2203428.58	Картометрический метод	1.00	–
36	382433.63	2203459.83	Картометрический метод	1.00	–
37	382405.91	2203471.20	Картометрический метод	1.00	–
38	382348.89	2203481.71	Картометрический метод	1.00	–
39	382342.85	2203482.84	Картометрический метод	1.00	–
40	382340.95	2203481.01	Картометрический метод	1.00	–
41	382241.99	2203355.48	Картометрический метод	1.00	–
42	382209.96	2203281.01	Картометрический метод	1.00	–
43	382162.98	2203045.04	Картометрический метод	1.00	–
44	382010.05	2202871.50	Картометрический метод	1.00	–
45	381922.04	2202750.52	Картометрический метод	1.00	–
46	381742.50	2202620.00	Картометрический метод	1.00	–
47	381521.51	2202644.00	Картометрический метод	1.00	–
48	380860.49	2202599.50	Картометрический метод	1.00	–
49	380262.51	2202427.51	Картометрический метод	1.00	–
50	380120.00	2202380.01	Картометрический метод	1.00	–
51	379534.99	2202820.01	Картометрический метод	1.00	–
52	379270.00	2202885.00	Картометрический метод	1.00	–
53	378980.00	2203194.99	Картометрический метод	1.00	–
54	378780.00	2203335.00	Картометрический метод	1.00	–
55	378513.11	2203356.12	Картометрический метод	1.00	–

1	2	3	4	5	6
56	378487.93	2203358.50	Картометрический метод	1.00	—
57	378345.00	2203369.99	Картометрический метод	1.00	—
58	378070.00	2203450.00	Картометрический метод	1.00	—
59	377960.00	2203535.01	Картометрический метод	1.00	—
60	377885.00	2203684.99	Картометрический метод	1.00	—
61	377795.00	2204590.00	Картометрический метод	1.00	—
62	377695.04	2204914.96	Картометрический метод	1.00	—
63	377325.01	2205350.01	Картометрический метод	1.00	—
64	377161.11	2205474.01	Картометрический метод	1.00	—
65	377139.95	2205490.02	Картометрический метод	1.00	—
66	377136.90	2205491.73	Картометрический метод	1.00	—
67	377113.02	2205505.01	Картометрический метод	1.00	—
68	377070.63	2205528.60	Картометрический метод	1.00	—
69	376565.00	2205809.96	Картометрический метод	1.00	—
70	375645.03	2206220.01	Картометрический метод	1.00	—
71	375085.00	2206390.00	Картометрический метод	1.00	—
72	374655.00	2206585.00	Картометрический метод	1.00	—
73	374319.44	2206795.56	Картометрический метод	1.00	—
74	374150.85	2206901.31	Картометрический метод	1.00	—
75	373890.01	2207065.00	Картометрический метод	1.00	—
76	373791.34	2207128.42	Картометрический метод	1.00	—
77	373330.00	2207425.00	Картометрический метод	1.00	—
78	373282.89	2207452.24	Картометрический метод	1.00	—
79	372914.95	2207664.97	Картометрический метод	1.00	—
80	372630.04	2207764.96	Картометрический метод	1.00	—
81	372245.05	2207805.01	Картометрический метод	1.00	—

1	2	3	4	5	6
			метод		
82	371964.97	2207790.03	Картометрический метод	1.00	—
83	371422.10	2207676.43	Картометрический метод	1.00	—
84	370984.99	2207585.00	Картометрический метод	1.00	—
85	370775.05	2207585.00	Картометрический метод	1.00	—
86	369903.33	2206924.65	Картометрический метод	1.00	—
87	369886.16	2206911.65	Картометрический метод	1.00	—
88	369895.89	2206875.97	Картометрический метод	1.00	—
89	369919.43	2206854.48	Картометрический метод	1.00	—
90	369975.26	2206832.79	Картометрический метод	1.00	—
91	370009.18	2206798.35	Картометрический метод	1.00	—
92	370037.09	2206771.53	Картометрический метод	1.00	—
93	370054.43	2206742.07	Картометрический метод	1.00	—
94	370089.21	2206730.66	Картометрический метод	1.00	—
95	370137.30	2206718.63	Картометрический метод	1.00	—
96	370145.84	2206712.75	Картометрический метод	1.00	—
97	370177.83	2206674.46	Картометрический метод	1.00	—
98	370193.51	2206664.26	Картометрический метод	1.00	—
99	370216.48	2206644.85	Картометрический метод	1.00	—
100	370224.25	2206627.42	Картометрический метод	1.00	—
101	370241.65	2206622.29	Картометрический метод	1.00	—
102	370279.02	2206624.06	Картометрический метод	1.00	—
103	370291.40	2206624.66	Картометрический метод	1.00	—
104	370340.25	2206620.11	Картометрический метод	1.00	—
105	370353.64	2206624.67	Картометрический метод	1.00	—
106	370366.60	2206610.53	Картометрический метод	1.00	—

1	2	3	4	5	6
107	370370.31	2206589.08	Картометрический метод	1.00	–
108	370372.91	2206558.28	Картометрический метод	1.00	–
109	370377.24	2206529.24	Картометрический метод	1.00	–
110	370385.43	2206508.90	Картометрический метод	1.00	–
111	370384.58	2206454.73	Картометрический метод	1.00	–
112	370389.71	2206456.03	Картометрический метод	1.00	–
113	370440.45	2206460.98	Картометрический метод	1.00	–
114	370471.60	2206459.45	Картометрический метод	1.00	–
115	370491.57	2206451.81	Картометрический метод	1.00	–
116	370539.50	2206450.25	Картометрический метод	1.00	–
117	370551.98	2206439.84	Картометрический метод	1.00	–
118	370602.96	2206393.02	Картометрический метод	1.00	–
119	370626.76	2206372.78	Картометрический метод	1.00	–
120	370630.52	2206363.35	Картометрический метод	1.00	–
121	370638.13	2206362.92	Картометрический метод	1.00	–
122	370657.50	2206357.48	Картометрический метод	1.00	–
123	370702.91	2206355.74	Картометрический метод	1.00	–
124	370711.08	2206353.13	Картометрический метод	1.00	–
125	370757.26	2206335.35	Картометрический метод	1.00	–
126	370773.66	2206329.75	Картометрический метод	1.00	–
127	370784.02	2206334.04	Картометрический метод	1.00	–
128	370801.85	2206332.97	Картометрический метод	1.00	–
129	370834.67	2206334.91	Картометрический метод	1.00	–
130	370853.85	2206319.35	Картометрический метод	1.00	–
131	370889.55	2206317.35	Картометрический метод	1.00	–
132	370907.53	2206298.27	Картометрический метод	1.00	–

1	2	3	4	5	6
			метод		
133	370951.20	2206243.20	Картометрический метод	1.00	–
134	370993.65	2206201.47	Картометрический метод	1.00	–
135	371008.10	2206188.23	Картометрический метод	1.00	–
136	371036.73	2206149.77	Картометрический метод	1.00	–
137	371040.14	2206148.43	Картометрический метод	1.00	–
138	371051.31	2206148.72	Картометрический метод	1.00	–
139	371072.05	2206155.42	Картометрический метод	1.00	–
140	371093.23	2206149.55	Картометрический метод	1.00	–
141	371122.89	2206144.75	Картометрический метод	1.00	–
142	371132.52	2206142.85	Картометрический метод	1.00	–
143	371167.32	2206108.36	Картометрический метод	1.00	–
144	371170.68	2206105.03	Картометрический метод	1.00	–
145	371208.91	2206074.25	Картометрический метод	1.00	–
146	371211.21	2206067.46	Картометрический метод	1.00	–
147	371236.92	2206070.13	Картометрический метод	1.00	–
148	371257.41	2206070.96	Картометрический метод	1.00	–
149	371287.72	2206068.14	Картометрический метод	1.00	–
150	371316.52	2206065.46	Картометрический метод	1.00	–
151	371335.36	2206072.75	Картометрический метод	1.00	–
152	371345.74	2206069.61	Картометрический метод	1.00	–
153	371389.70	2206033.07	Картометрический метод	1.00	–
154	371402.65	2206016.37	Картометрический метод	1.00	–
155	371419.96	2206014.92	Картометрический метод	1.00	–
156	371499.98	2206009.57	Картометрический метод	1.00	–
157	371523.51	2206008.73	Картометрический метод	1.00	–

1	2	3	4	5	6
158	371544.58	2205999.94	Картометрический метод	1.00	—
159	371575.06	2205993.71	Картометрический метод	1.00	—
160	371605.91	2205977.07	Картометрический метод	1.00	—
161	371624.97	2205961.86	Картометрический метод	1.00	—
162	371635.89	2205944.21	Картометрический метод	1.00	—
163	371661.62	2205929.82	Картометрический метод	1.00	—
164	371679.77	2205903.62	Картометрический метод	1.00	—
165	371697.47	2205895.02	Картометрический метод	1.00	—
166	371715.07	2205884.22	Картометрический метод	1.00	—
167	371740.82	2205866.62	Картометрический метод	1.00	—
168	371758.62	2205843.10	Картометрический метод	1.00	—
169	371766.98	2205841.75	Картометрический метод	1.00	—
170	371816.98	2205831.44	Картометрический метод	1.00	—
171	371823.46	2205830.02	Картометрический метод	1.00	—
172	371848.40	2205818.01	Картометрический метод	1.00	—
173	371875.24	2205802.72	Картометрический метод	1.00	—
174	371888.02	2205795.44	Картометрический метод	1.00	—
175	371934.03	2205760.32	Картометрический метод	1.00	—
176	371948.62	2205750.50	Картометрический метод	1.00	—
177	371957.32	2205724.36	Картометрический метод	1.00	—
178	371961.60	2205716.60	Картометрический метод	1.00	—
179	371975.59	2205704.67	Картометрический метод	1.00	—
180	371999.66	2205697.87	Картометрический метод	1.00	—
181	372079.86	2205690.84	Картометрический метод	1.00	—
182	372203.92	2205686.43	Картометрический метод	1.00	—
183	372271.88	2205675.03	Картометрический метод	1.00	—

1	2	3	4	5	6
			метод		
184	372292.36	2205652.79	Картометрический метод	1.00	–
185	372301.74	2205612.98	Картометрический метод	1.00	–
186	372298.23	2205573.17	Картометрический метод	1.00	–
187	372284.76	2205549.76	Картометрический метод	1.00	–
188	372232.07	2205510.53	Картометрический метод	1.00	–
189	372218.61	2205479.51	Картометрический метод	1.00	–
190	372216.27	2205434.43	Картометрический метод	1.00	–
191	372223.07	2205399.89	Картометрический метод	1.00	–
192	372261.34	2205334.32	Картометрический метод	1.00	–
193	372292.36	2205265.24	Картометрический метод	1.00	–
194	372299.98	2205221.92	Картометрический метод	1.00	–
195	372301.74	2205173.33	Картометрический метод	1.00	–
196	372300.86	2205120.64	Картометрический метод	1.00	–
197	372299.11	2205072.05	Картометрический метод	1.00	–
198	372302.03	2205020.54	Картометрический метод	1.00	–
199	372303.86	2204980.14	Картометрический метод	1.00	–
200	372290.97	2204954.38	Картометрический метод	1.00	–
201	372271.59	2204936.82	Картометрический метод	1.00	–
202	372252.86	2204932.72	Картометрический метод	1.00	–
203	372188.45	2204940.91	Картометрический метод	1.00	–
204	372162.70	2204931.55	Картометрический метод	1.00	–
205	372134.09	2204910.47	Картометрический метод	1.00	–
206	372107.15	2204863.64	Картометрический метод	1.00	–
207	372076.72	2204837.88	Картометрический метод	1.00	–
208	372065.62	2204816.35	Картометрический метод	1.00	–

1	2	3	4	5	6
209	372063.86	2204784.73	Картометрический метод	1.00	—
210	372054.50	2204761.32	Картометрический метод	1.00	—
211	372038.10	2204749.02	Картометрический метод	1.00	—
212	372018.78	2204742.00	Картометрический метод	1.00	—
213	371990.68	2204740.24	Картометрический метод	1.00	—
214	371976.05	2204726.78	Картометрический метод	1.00	—
215	371974.29	2204706.29	Картометрический метод	1.00	—
216	371987.76	2204658.28	Картометрический метод	1.00	—
217	371998.88	2204612.62	Картометрический метод	1.00	—
218	372015.27	2204578.67	Картометрический метод	1.00	—
219	372019.37	2204549.39	Картометрический метод	1.00	—
220	372026.98	2204520.12	Картометрический метод	1.00	—
221	372062.69	2204483.83	Картометрический метод	1.00	—
222	372094.89	2204448.12	Картометрический метод	1.00	—
223	372118.31	2204409.48	Картометрический метод	1.00	—
224	372119.48	2204376.69	Картометрический метод	1.00	—
225	372104.84	2204340.98	Картометрический метод	1.00	—
226	372083.18	2204300.59	Картометрический метод	1.00	—
227	372064.45	2204267.81	Картометрический метод	1.00	—
228	372059.76	2204220.97	Картометрический метод	1.00	—
229	372044.54	2204186.43	Картометрический метод	1.00	—
230	372029.32	2204163.02	Картометрический метод	1.00	—
231	372024.05	2204137.84	Картометрический метод	1.00	—
232	372023.47	2204081.64	Картометрический метод	1.00	—
233	372017.61	2204059.98	Картометрический метод	1.00	—
234	371983.66	2204004.37	Картометрический метод	1.00	—

1	2	3	4	5	6
			метод		
235	371958.49	2203963.39	Картометрический метод	1.00	—
236	371930.39	2203936.46	Картометрический метод	1.00	—
237	371950.08	2203889.31	Картометрический метод	1.00	—
238	372007.72	2203880.09	Картометрический метод	1.00	—
239	372045.38	2203897.76	Картометрический метод	1.00	—
240	372142.64	2203933.62	Картометрический метод	1.00	—
241	372220.42	2203915.08	Картометрический метод	1.00	—
242	372303.72	2203861.43	Картометрический метод	1.00	—
243	372468.03	2203751.77	Картометрический метод	1.00	—
244	372517.41	2203744.87	Картометрический метод	1.00	—
245	372590.03	2203759.81	Картометрический метод	1.00	—
246	372623.14	2203747.02	Картометрический метод	1.00	—
247	372845.46	2203367.50	Картометрический метод	1.00	—
248	373039.62	2203036.03	Картометрический метод	1.00	—
249	373367.33	2202642.74	Картометрический метод	1.00	—
250	373653.16	2202326.30	Картометрический метод	1.00	—
251	374014.60	2201926.14	Картометрический метод	1.00	—
252	374237.27	2201695.74	Картометрический метод	1.00	—
253	374421.09	2201505.28	Картометрический метод	1.00	—
254	374562.94	2201133.03	Картометрический метод	1.00	—
255	374714.70	2200734.26	Картометрический метод	1.00	—
256	374851.38	2200561.02	Картометрический метод	1.00	—
257	375025.76	2200340.00	Картометрический метод	1.00	—
258	375237.24	2200158.94	Картометрический метод	1.00	—
259	375410.75	2200010.40	Картометрический метод	1.00	—

1	2	3	4	5	6
260	375726.11	2199740.95	Картометрический метод	1.00	—
261	376036.91	2199566.81	Картометрический метод	1.00	—
262	376571.65	2199548.38	Картометрический метод	1.00	—
263	376657.03	2199573.28	Картометрический метод	1.00	—
264	376920.80	2199558.95	Картометрический метод	1.00	—
265	377045.86	2199552.16	Картометрический метод	1.00	—
266	377303.10	2199538.18	Картометрический метод	1.00	—
267	377386.23	2199455.05	Картометрический метод	1.00	—
268	377470.53	2199402.36	Картометрический метод	1.00	—
269	377565.37	2199385.97	Картометрический метод	1.00	—
270	377648.50	2199377.77	Картометрический метод	1.00	—
271	377715.47	2199308.45	Картометрический метод	1.00	—
272	377849.35	2199205.05	Картометрический метод	1.00	—
273	378056.94	2199181.07	Картометрический метод	1.00	—
274	378164.69	2199143.31	Картометрический метод	1.00	—
275	378265.44	2199105.56	Картометрический метод	1.00	—
276	378286.67	2199075.06	Картометрический метод	1.00	—
277	378378.52	2198962.12	Картометрический метод	1.00	—
278	378508.42	2198833.31	Картометрический метод	1.00	—
279	378704.96	2198722.66	Картометрический метод	1.00	—
280	378724.05	2198661.72	Картометрический метод	1.00	—
281	378782.18	2198618.24	Картометрический метод	1.00	—
282	378796.55	2198564.35	Картометрический метод	1.00	—
283	378903.25	2198480.12	Картометрический метод	1.00	—
284	378998.48	2198387.83	Картометрический метод	1.00	—
285	379075.26	2198392.34	Картометрический метод	1.00	—

1	2	3	4	5	6
			метод		
286	379173.37	2198401.44	Картометрический метод	1.00	–
287	379201.27	2198422.33	Картометрический метод	1.00	–
288	379220.10	2198454.54	Картометрический метод	1.00	–
289	379218.97	2198462.51	Картометрический метод	1.00	–
290	379214.46	2198494.55	Картометрический метод	1.00	–
291	379213.33	2198531.36	Картометрический метод	1.00	–
292	379221.18	2198549.51	Картометрический метод	1.00	–
293	379239.44	2198562.72	Картометрический метод	1.00	–
294	379288.83	2198592.41	Картометрический метод	1.00	–
295	379297.11	2198610.35	Картометрический метод	1.00	–
296	379309.50	2198629.85	Картометрический метод	1.00	–
297	379338.52	2198646.25	Картометрический метод	1.00	–
298	379378.12	2198648.73	Картометрический метод	1.00	–
299	379412.43	2198637.10	Картометрический метод	1.00	–
300	379454.53	2198609.98	Картометрический метод	1.00	–
301	379478.59	2198608.91	Картометрический метод	1.00	–
302	379521.83	2198623.70	Картометрический метод	1.00	–
303	379532.27	2198629.14	Картометрический метод	1.00	–
304	379532.27	2198632.24	Картометрический метод	1.00	–
305	379527.39	2198633.57	Картометрический метод	1.00	–
306	379509.18	2198630.43	Картометрический метод	1.00	–
307	379476.38	2198632.37	Картометрический метод	1.00	–
308	379464.04	2198646.15	Картометрический метод	1.00	–
309	379461.14	2198666.47	Картометрический метод	1.00	–
310	379482.74	2198688.74	Картометрический метод	1.00	–

1	2	3	4	5	6
311	379511.13	2198703.24	Картометрический метод	1.00	—
312	379544.02	2198700.07	Картометрический метод	1.00	—
313	379569.31	2198686.55	Картометрический метод	1.00	—
314	379616.28	2198679.50	Картометрический метод	1.00	—
315	379664.70	2198650.21	Картометрический метод	1.00	—
316	379707.31	2198620.44	Картометрический метод	1.00	—
317	379727.07	2198610.01	Картометрический метод	1.00	—
318	379748.40	2198609.49	Картометрический метод	1.00	—
319	379764.89	2198619.80	Картометрический метод	1.00	—
320	379775.03	2198635.81	Картометрический метод	1.00	—
321	379782.20	2198660.29	Картометрический метод	1.00	—
322	379795.46	2198674.26	Картометрический метод	1.00	—
323	379832.56	2198677.36	Картометрический метод	1.00	—
324	379851.66	2198678.47	Картометрический метод	1.00	—
325	379881.26	2198691.00	Картометрический метод	1.00	—
326	379912.39	2198705.04	Картометрический метод	1.00	—
327	379954.34	2198698.87	Картометрический метод	1.00	—
328	379983.52	2198685.71	Картометрический метод	1.00	—
329	379994.32	2198687.21	Картометрический метод	1.00	—
330	379999.61	2198696.66	Картометрический метод	1.00	—
331	379993.97	2198720.06	Картометрический метод	1.00	—
332	379990.91	2198767.99	Картометрический метод	1.00	—
333	379993.92	2198794.02	Картометрический метод	1.00	—
334	379990.17	2198878.06	Картометрический метод	1.00	—
335	380004.51	2198906.34	Картометрический метод	1.00	—
336	380019.23	2198930.45	Картометрический метод	1.00	—

1	2	3	4	5	6
			метод		
337	380031.32	2198951.52	Картометрический метод	1.00	—
338	380036.67	2198970.11	Картометрический метод	1.00	—
339	380043.60	2199001.86	Картометрический метод	1.00	—
340	380045.77	2199023.58	Картометрический метод	1.00	—
341	380048.69	2199047.53	Картометрический метод	1.00	—
342	380051.00	2199076.44	Картометрический метод	1.00	—
343	380050.07	2199112.77	Картометрический метод	1.00	—
344	380056.01	2199117.95	Картометрический метод	1.00	—
345	380063.51	2199118.59	Картометрический метод	1.00	—
346	380083.81	2199107.63	Картометрический метод	1.00	—
347	380110.40	2199083.46	Картометрический метод	1.00	—
348	380126.41	2199061.21	Картометрический метод	1.00	—
349	380144.78	2199031.02	Картометрический метод	1.00	—
350	380142.07	2199016.76	Картометрический метод	1.00	—
351	380137.47	2198995.52	Картометрический метод	1.00	—
352	380137.06	2198971.91	Картометрический метод	1.00	—
353	380144.88	2198991.15	Картометрический метод	1.00	—
354	380173.08	2199032.80	Картометрический метод	1.00	—
355	380191.87	2199062.57	Картометрический метод	1.00	—
356	380202.35	2199086.09	Картометрический метод	1.00	—
357	380212.25	2199112.79	Картометрический метод	1.00	—
358	380217.90	2199141.61	Картометрический метод	1.00	—
359	380236.53	2199173.51	Картометрический метод	1.00	—
360	380268.26	2199184.50	Картометрический метод	1.00	—
361	380294.03	2199188.51	Картометрический метод	1.00	—

1	2	3	4	5	6
362	380322.86	2199182.64	Картометрический метод	1.00	—
363	380356.20	2199185.89	Картометрический метод	1.00	—
364	380361.53	2199181.39	Картометрический метод	1.00	—
365	380385.37	2199161.48	Картометрический метод	1.00	—
366	380430.51	2199119.26	Картометрический метод	1.00	—
367	380460.57	2199056.18	Картометрический метод	1.00	—
368	380504.99	2199005.35	Картометрический метод	1.00	—
369	380529.39	2198975.68	Картометрический метод	1.00	—
370	380577.83	2198911.47	Картометрический метод	1.00	—
371	380627.46	2198856.43	Картометрический метод	1.00	—
372	380702.66	2198806.08	Картометрический метод	1.00	—
373	380758.65	2198781.19	Картометрический метод	1.00	—
374	380809.15	2198779.39	Картометрический метод	1.00	—
375	380876.69	2198783.01	Картометрический метод	1.00	—
376	380950.23	2198796.05	Картометрический метод	1.00	—
377	380987.00	2198797.47	Картометрический метод	1.00	—
378	381019.47	2198800.54	Картометрический метод	1.00	—
379	381044.18	2198806.08	Картометрический метод	1.00	—
380	381075.70	2198815.15	Картометрический метод	1.00	—
381	381129.53	2198819.41	Картометрический метод	1.00	—
382	381172.24	2198823.50	Картометрический метод	1.00	—
383	381186.74	2198826.30	Картометрический метод	1.00	—
384	381202.14	2198826.54	Картометрический метод	1.00	—
385	381227.13	2198826.23	Картометрический метод	1.00	—
386	381246.96	2198858.89	Картометрический метод	1.00	—
387	381275.61	2198889.92	Картометрический метод	1.00	—

1	2	3	4	5	6
			метод		
388	381283.02	2198908.47	Картометрический метод	1.00	—
389	381287.34	2198932.70	Картометрический метод	1.00	—
390	381300.30	2198985.19	Картометрический метод	1.00	—
391	381332.76	2199076.58	Картометрический метод	1.00	—
392	381406.36	2199223.88	Картометрический метод	1.00	—
393	381407.65	2199301.00	Картометрический метод	1.00	—
394	381403.49	2199374.77	Картометрический метод	1.00	—
395	381421.56	2199410.28	Картометрический метод	1.00	—
396	381459.04	2199507.89	Картометрический метод	1.00	—
397	381531.73	2199543.06	Картометрический метод	1.00	—
398	381559.96	2199563.65	Картометрический метод	1.00	—
399	381561.03	2199594.12	Картометрический метод	1.00	—
400	381545.68	2199695.01	Картометрический метод	1.00	—
401	381559.12	2199732.26	Картометрический метод	1.00	—
402	381596.48	2199801.75	Картометрический метод	1.00	—
403	381609.69	2199850.54	Картометрический метод	1.00	—
404	381613.22	2199888.17	Картометрический метод	1.00	—
405	381625.36	2199923.96	Картометрический метод	1.00	—
406	381649.99	2199958.17	Картометрический метод	1.00	—
407	381736.82	2200029.16	Картометрический метод	1.00	—
408	381819.66	2200123.26	Картометрический метод	1.00	—
409	381898.57	2200179.86	Картометрический метод	1.00	—
410	381969.59	2200224.78	Картометрический метод	1.00	—
411	382091.72	2200264.32	Картометрический метод	1.00	—
412	382152.37	2200271.83	Картометрический метод	1.00	—

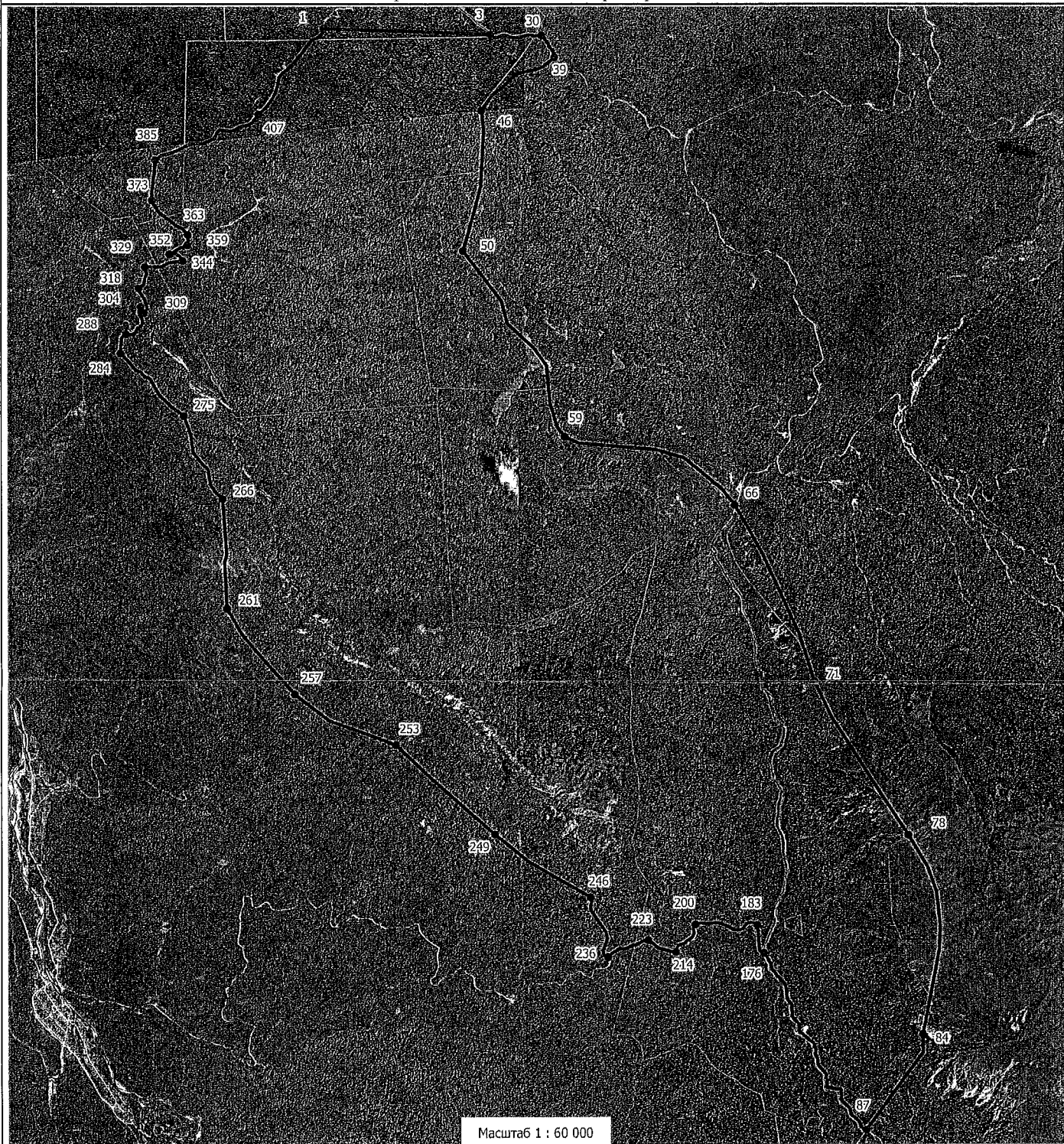
1	2	3	4	5	6
413	382202.26	2200308.11	Картометрический метод	1.00	–
414	382271.77	2200399.49	Картометрический метод	1.00	–
415	382298.08	2200432.85	Картометрический метод	1.00	–
416	382322.70	2200456.62	Картометрический метод	1.00	–
417	382382.64	2200492.88	Картометрический метод	1.00	–
418	382428.72	2200540.11	Картометрический метод	1.00	–
419	382511.50	2200601.77	Картометрический метод	1.00	–
420	382590.19	2200665.76	Картометрический метод	1.00	–
421	382605.99	2200713.73	Картометрический метод	1.00	–
422	382628.85	2200753.41	Картометрический метод	1.00	–
423	382660.10	2200776.70	Картометрический метод	1.00	–
424	382708.48	2200795.01	Картометрический метод	1.00	–
1	382713.40	2200796.87	Картометрический метод	1.00	–
3. Сведения о характерных точках части (частей) границы объекта					
Обозначение характерных точек части границы	Координаты, м		Метод определения координат характерной точки	Средняя квадратическая погрешность положения характерной точки (Mt), м	Описание обозначения точки на местности (при наличии)
	X	Y			
–					

Раздел 3

Сведения о местоположении измененных (уточненных) границ объекта							
1. Система координат –							
2. Сведения о характерных точках границ объекта							
Обозначение характерных точек границ	Существующие координаты, м		Измененные (уточненные) координаты, м		Метод определения координат характерной точки	Средняя квадратическая погрешность положения характерной точки (Mt), м	Описание обозначения точки на местности (при наличии)
	X	Y	X	Y			
–							
3. Сведения о характерных точках части (частей) границы объекта							
–							

Раздел 4

План границ особо охраняемой природной территории
государственного природного комплексного (ландшафтного) заказника
регионального значения «Черногорье»



Масштаб 1 : 60 000

Используемые условные знаки и обозначения:

- - границы заказника
- 1 - поворотные точки границы
- - границы земельных участков, учтенных в ЕГРН

Генеральный директор ООО "ЦЭПСА"



М.И. Сереева

**ОПИСАНИЕ МЕСТОПОЛОЖЕНИЯ ГРАНИЦ
особо охраняемой зоны особо охраняемой природной территории
государственного природного комплексного (ландшафтного) заказника
регионального значения «Черногорье»**

(наименование объекта, местоположение границ которого описано (далее – объект))

Раздел 1

Сведения об объекте		
№ п/п	Характеристики объекта	Описание характеристик
1	Местоположение объекта	Краснодарский край, Апшеронский район
2	Площадь объекта +/- величина погрешности определения площади (P+/- Дельта P)	51291400 кв.м ± 25100 кв.м
3	Иные характеристики объекта	–

Раздел 2

Сведения о местоположении границ объекта					
1. Система координат <u>МСК-23, зона 2</u>					
2. Сведения о характерных точках границ объекта					
Обозначение характерных точек границ	Координаты, м		Метод определения координат характерной точки	Средняя квадратическая погрешность положения характерной точки (M _t), м	Описание обозначения точки на местности (при наличии)
	X	Y			
1	2	3	4	5	6
Участок 1	–	–	–	–	–
1	382713.40	2200796.87	Картометрический метод	1.00	–
2	382665.32	2201889.47	Картометрический метод	1.00	–
3	382618.58	2202734.41	Картометрический метод	1.00	–
4	382613.26	2202740.16	Картометрический метод	1.00	–
5	382602.67	2202751.41	Картометрический метод	1.00	–
6	382591.73	2202764.94	Картометрический метод	1.00	–
7	382586.94	2202779.33	Картометрический метод	1.00	–
8	382584.71	2202792.19	Картометрический метод	1.00	–
9	382585.21	2202803.84	Картометрический метод	1.00	–
10	382585.22	2202815.30	Картометрический метод	1.00	–
11	382594.31	2202841.56	Картометрический метод	1.00	–

1	2	3	4	5	6
12	382604.92	2202868.58	Картометрический метод	1.00	—
13	382608.65	2202886.75	Картометрический метод	1.00	—
14	382609.10	2202902.12	Картометрический метод	1.00	—
15	382604.06	2202919.57	Картометрический метод	1.00	—
16	382592.89	2202944.33	Картометрический метод	1.00	—
17	382582.35	2202974.44	Картометрический метод	1.00	—
18	382581.80	2202982.64	Картометрический метод	1.00	—
19	382579.85	2203012.27	Картометрический метод	1.00	—
20	382578.85	2203039.66	Картометрический метод	1.00	—
21	382585.06	2203078.79	Картометрический метод	1.00	—
22	382592.90	2203117.06	Картометрический метод	1.00	—
23	382604.51	2203164.46	Картометрический метод	1.00	—
24	382605.47	2203193.03	Картометрический метод	1.00	—
25	382604.52	2203219.50	Картометрический метод	1.00	—
26	382597.78	2203240.67	Картометрический метод	1.00	—
27	382595.82	2203253.24	Картометрический метод	1.00	—
28	382596.42	2203270.03	Картометрический метод	1.00	—
29	382604.79	2203306.45	Картометрический метод	1.00	—
30	382600.78	2203333.27	Картометрический метод	1.00	—
31	382594.03	2203348.93	Картометрический метод	1.00	—
32	382579.92	2203365.21	Картометрический метод	1.00	—
33	382533.17	2203390.10	Картометрический метод	1.00	—
34	382510.18	2203406.69	Картометрический метод	1.00	—
35	382461.68	2203428.58	Картометрический метод	1.00	—

1	2	3	4	5	6
36	382433.63	2203459.83	Картометрический метод	1.00	—
37	382405.91	2203471.20	Картометрический метод	1.00	—
38	382348.89	2203481.71	Картометрический метод	1.00	—
39	382342.85	2203482.84	Картометрический метод	1.00	—
40	382340.95	2203481.01	Картометрический метод	1.00	—
41	382241.99	2203355.48	Картометрический метод	1.00	—
42	382209.96	2203281.01	Картометрический метод	1.00	—
43	382162.98	2203045.04	Картометрический метод	1.00	—
44	382010.05	2202871.50	Картометрический метод	1.00	—
45	381922.04	2202750.52	Картометрический метод	1.00	—
46	381742.50	2202620.00	Картометрический метод	1.00	—
47	381521.51	2202644.00	Картометрический метод	1.00	—
48	380860.49	2202599.50	Картометрический метод	1.00	—
49	380262.51	2202427.51	Картометрический метод	1.00	—
50	380120.00	2202380.01	Картометрический метод	1.00	—
51	379534.99	2202820.01	Картометрический метод	1.00	—
52	379270.00	2202885.00	Картометрический метод	1.00	—
53	378980.00	2203194.99	Картометрический метод	1.00	—
54	378780.00	2203335.00	Картометрический метод	1.00	—
55	378513.11	2203356.12	Картометрический метод	1.00	—
56	378487.93	2203358.50	Картометрический метод	1.00	—
57	378345.00	2203369.99	Картометрический метод	1.00	—
58	378070.00	2203450.00	Картометрический метод	1.00	—
59	377960.00	2203535.01	Картометрический метод	1.00	—

1	2	3	4	5	6
60	377885.00	2203684.99	Картометрический метод	1.00	—
61	377795.00	2204590.00	Картометрический метод	1.00	—
62	377695.04	2204914.96	Картометрический метод	1.00	—
63	377325.01	2205350.01	Картометрический метод	1.00	—
64	377161.11	2205474.01	Картометрический метод	1.00	—
65	377106.39	2205453.95	Картометрический метод	1.00	—
66	377080.19	2205442.39	Картометрический метод	1.00	—
67	377043.01	2205425.44	Картометрический метод	1.00	—
68	377014.64	2205414.14	Картометрический метод	1.00	—
69	377000.84	2205408.69	Картометрический метод	1.00	—
70	376985.69	2205395.10	Картометрический метод	1.00	—
71	376945.95	2205363.37	Картометрический метод	1.00	—
72	376909.19	2205331.43	Картометрический метод	1.00	—
73	376871.16	2205298.49	Картометрический метод	1.00	—
74	376839.63	2205271.40	Картометрический метод	1.00	—
75	376835.64	2205262.66	Картометрический метод	1.00	—
76	376784.44	2205235.73	Картометрический метод	1.00	—
77	376759.73	2205218.18	Картометрический метод	1.00	—
78	376755.38	2205215.86	Картометрический метод	1.00	—
79	376726.67	2205197.43	Картометрический метод	1.00	—
80	376700.14	2205185.79	Картометрический метод	1.00	—
81	376684.36	2205174.70	Картометрический метод	1.00	—
82	376644.74	2205176.06	Картометрический метод	1.00	—
83	376605.32	2205194.86	Картометрический метод	1.00	—

1	2	3	4	5	6
84	376576.19	2205203.84	Картометрический метод	1.00	—
85	376551.89	2205215.27	Картометрический метод	1.00	—
86	376543.19	2205215.87	Картометрический метод	1.00	—
87	376511.60	2205225.71	Картометрический метод	1.00	—
88	376487.43	2205234.93	Картометрический метод	1.00	—
89	376454.88	2205266.35	Картометрический метод	1.00	—
90	376435.49	2205272.56	Картометрический метод	1.00	—
91	376423.49	2205282.77	Картометрический метод	1.00	—
92	376399.82	2205300.94	Картометрический метод	1.00	—
93	376352.16	2205314.67	Картометрический метод	1.00	—
94	376306.05	2205341.41	Картометрический метод	1.00	—
95	376280.47	2205358.52	Картометрический метод	1.00	—
96	376220.67	2205392.99	Картометрический метод	1.00	—
97	376178.19	2205420.01	Картометрический метод	1.00	—
98	376154.16	2205433.43	Картометрический метод	1.00	—
99	376133.50	2205449.40	Картометрический метод	1.00	—
100	376091.86	2205480.50	Картометрический метод	1.00	—
101	376076.71	2205494.32	Картометрический метод	1.00	—
102	376061.87	2205505.72	Картометрический метод	1.00	—
103	375973.35	2205513.62	Картометрический метод	1.00	—
104	375923.48	2205518.39	Картометрический метод	1.00	—
105	375908.21	2205519.86	Картометрический метод	1.00	—
106	375867.13	2205537.17	Картометрический метод	1.00	—
107	375820.17	2205556.29	Картометрический метод	1.00	—

1	2	3	4	5	6
108	375773.74	2205576.31	Картометрический метод	1.00	—
109	375691.41	2205611.68	Картометрический метод	1.00	—
110	375688.53	2205611.98	Картометрический метод	1.00	—
111	375638.03	2205625.70	Картометрический метод	1.00	—
112	375590.29	2205641.38	Картометрический метод	1.00	—
113	375579.73	2205644.19	Картометрический метод	1.00	—
114	375541.36	2205655.19	Картометрический метод	1.00	—
115	375492.89	2205669.67	Картометрический метод	1.00	—
116	375486.09	2205672.08	Картометрический метод	1.00	—
117	375439.14	2205669.44	Картометрический метод	1.00	—
118	375409.73	2205666.49	Картометрический метод	1.00	—
119	375356.83	2205661.32	Картометрический метод	1.00	—
120	375330.34	2205664.78	Картометрический метод	1.00	—
121	375299.52	2205671.82	Картометрический метод	1.00	—
122	375250.76	2205682.97	Картометрический метод	1.00	—
123	375238.75	2205685.71	Картометрический метод	1.00	—
124	375197.82	2205721.01	Картометрический метод	1.00	—
125	375175.67	2205732.67	Картометрический метод	1.00	—
126	375130.07	2205730.49	Картометрический метод	1.00	—
127	375095.95	2205734.69	Картометрический метод	1.00	—
128	375077.58	2205740.04	Картометрический метод	1.00	—
129	375031.07	2205739.59	Картометрический метод	1.00	—
130	374985.73	2205739.85	Картометрический метод	1.00	—
131	374964.33	2205758.52	Картометрический метод	1.00	—

1	2	3	4	5	6
132	374927.57	2205795.05	Картометрический метод	1.00	—
133	374911.24	2205811.37	Картометрический метод	1.00	—
134	374886.97	2205817.16	Картометрический метод	1.00	—
135	374878.76	2205825.39	Картометрический метод	1.00	—
136	374864.62	2205825.63	Картометрический метод	1.00	—
137	374836.83	2205835.67	Картометрический метод	1.00	—
138	374818.59	2205834.81	Картометрический метод	1.00	—
139	374782.05	2205840.23	Картометрический метод	1.00	—
140	374773.99	2205841.44	Картометрический метод	1.00	—
141	374760.95	2205848.20	Картометрический метод	1.00	—
142	374715.27	2205862.55	Картометрический метод	1.00	—
143	374667.35	2205874.58	Картометрический метод	1.00	—
144	374619.58	2205886.22	Картометрический метод	1.00	—
145	374603.80	2205900.07	Картометрический метод	1.00	—
146	374569.79	2205939.28	Картометрический метод	1.00	—
147	374531.05	2205974.86	Картометрический метод	1.00	—
148	374523.13	2205985.53	Картометрический метод	1.00	—
149	374497.42	2205980.98	Картометрический метод	1.00	—
150	374470.66	2205981.59	Картометрический метод	1.00	—
151	374470.60	2205981.53	Картометрический метод	1.00	—
152	374443.54	2205970.79	Картометрический метод	1.00	—
153	374415.70	2205958.14	Картометрический метод	1.00	—
154	374363.61	2205940.82	Картометрический метод	1.00	—
155	374341.29	2205914.71	Картометрический метод	1.00	—

1	2	3	4	5	6
156	374321.05	2205874.77	Картометрический метод	1.00	—
157	374318.97	2205870.73	Картометрический метод	1.00	—
158	374317.01	2205866.57	Картометрический метод	1.00	—
159	374297.24	2205844.02	Картометрический метод	1.00	—
160	374247.53	2205824.31	Картометрический метод	1.00	—
161	374171.70	2205800.52	Картометрический метод	1.00	—
162	374141.09	2205818.82	Картометрический метод	1.00	—
163	374118.93	2205832.06	Картометрический метод	1.00	—
164	374103.52	2205835.70	Картометрический метод	1.00	—
165	374075.81	2205841.28	Картометрический метод	1.00	—
166	374046.76	2205843.19	Картометрический метод	1.00	—
167	373977.22	2205854.50	Картометрический метод	1.00	—
168	373969.03	2205855.16	Картометрический метод	1.00	—
169	373920.69	2205883.66	Картометрический метод	1.00	—
170	373877.27	2205907.33	Картометрический метод	1.00	—
171	373831.88	2205932.07	Картометрический метод	1.00	—
172	373817.75	2205941.12	Картометрический метод	1.00	—
173	373816.58	2205940.66	Картометрический метод	1.00	—
174	373784.21	2205933.82	Картометрический метод	1.00	—
175	373746.20	2205928.40	Картометрический метод	1.00	—
176	373718.95	2205918.79	Картометрический метод	1.00	—
177	373668.20	2205904.12	Картометрический метод	1.00	—
178	373655.10	2205902.27	Картометрический метод	1.00	—
179	373611.48	2205898.46	Картометрический метод	1.00	—

1	2	3	4	5	6
180	373582.03	2205899.90	Картометрический метод	1.00	—
181	373555.94	2205897.62	Картометрический метод	1.00	—
182	373520.06	2205889.84	Картометрический метод	1.00	—
183	373508.00	2205887.27	Картометрический метод	1.00	—
184	373468.05	2205878.75	Картометрический метод	1.00	—
185	373447.48	2205880.51	Картометрический метод	1.00	—
186	373422.55	2205875.21	Картометрический метод	1.00	—
187	373404.09	2205880.80	Картометрический метод	1.00	—
188	373395.58	2205884.07	Картометрический метод	1.00	—
189	373366.14	2205898.14	Картометрический метод	1.00	—
190	373349.38	2205908.34	Картометрический метод	1.00	—
191	373304.86	2205927.54	Картометрический метод	1.00	—
192	373281.53	2205938.97	Картометрический метод	1.00	—
193	373269.98	2205941.15	Картометрический метод	1.00	—
194	373219.43	2205944.69	Картометрический метод	1.00	—
195	373190.04	2205950.40	Картометрический метод	1.00	—
196	373169.81	2205949.62	Картометрический метод	1.00	—
197	373130.47	2205952.34	Картометрический метод	1.00	—
198	373100.50	2205948.66	Картометрический метод	1.00	—
199	373069.47	2205957.53	Картометрический метод	1.00	—
200	373022.80	2205970.91	Картометрический метод	1.00	—
201	372974.38	2205976.75	Картометрический метод	1.00	—
202	372923.87	2205986.97	Картометрический метод	1.00	—
203	372896.68	2205992.58	Картометрический метод	1.00	—

1	2	3	4	5	6
204	372887.97	2205991.88	Картометрический метод	1.00	—
205	372839.11	2205982.77	Картометрический метод	1.00	—
206	372790.00	2205975.61	Картометрический метод	1.00	—
207	372742.32	2205966.70	Картометрический метод	1.00	—
208	372713.11	2205959.21	Картометрический метод	1.00	—
209	372669.38	2205951.09	Картометрический метод	1.00	—
210	372655.03	2205943.42	Картометрический метод	1.00	—
211	372582.28	2205905.32	Картометрический метод	1.00	—
212	372567.11	2205897.38	Картометрический метод	1.00	—
213	372523.02	2205874.31	Картометрический метод	1.00	—
214	372482.77	2205853.47	Картометрический метод	1.00	—
215	372463.60	2205851.63	Картометрический метод	1.00	—
216	372412.73	2205849.20	Картометрический метод	1.00	—
217	372382.28	2205847.18	Картометрический метод	1.00	—
218	372362.91	2205845.87	Картометрический метод	1.00	—
219	372313.08	2205842.55	Картометрический метод	1.00	—
220	372297.48	2205841.49	Картометрический метод	1.00	—
221	372278.67	2205830.99	Картометрический метод	1.00	—
222	372250.52	2205819.77	Картометрический метод	1.00	—
223	372188.41	2205790.08	Картометрический метод	1.00	—
224	372161.30	2205777.16	Картометрический метод	1.00	—
225	372140.06	2205769.19	Картометрический метод	1.00	—
226	372092.84	2205751.49	Картометрический метод	1.00	—
227	372047.61	2205732.38	Картометрический метод	1.00	—

1	2	3	4	5	6
228	372000.78	2205712.60	Картометрический метод	1.00	—
229	371975.59	2205704.67	Картометрический метод	1.00	—
230	371999.66	2205697.87	Картометрический метод	1.00	—
231	372079.86	2205690.84	Картометрический метод	1.00	—
232	372203.92	2205686.43	Картометрический метод	1.00	—
233	372271.88	2205675.03	Картометрический метод	1.00	—
234	372292.36	2205652.79	Картометрический метод	1.00	—
235	372301.74	2205612.98	Картометрический метод	1.00	—
236	372298.23	2205573.17	Картометрический метод	1.00	—
237	372284.76	2205549.76	Картометрический метод	1.00	—
238	372232.07	2205510.53	Картометрический метод	1.00	—
239	372218.61	2205479.51	Картометрический метод	1.00	—
240	372216.27	2205434.43	Картометрический метод	1.00	—
241	372223.07	2205399.89	Картометрический метод	1.00	—
242	372261.34	2205334.32	Картометрический метод	1.00	—
243	372292.36	2205265.24	Картометрический метод	1.00	—
244	372299.98	2205221.92	Картометрический метод	1.00	—
245	372301.74	2205173.33	Картометрический метод	1.00	—
246	372300.86	2205120.64	Картометрический метод	1.00	—
247	372299.11	2205072.05	Картометрический метод	1.00	—
248	372302.03	2205020.54	Картометрический метод	1.00	—
249	372303.86	2204980.14	Картометрический метод	1.00	—
250	372290.97	2204954.38	Картометрический метод	1.00	—
251	372271.59	2204936.82	Картометрический метод	1.00	—

1	2	3	4	5	6
252	372252.86	2204932.72	Картометрический метод	1.00	—
253	372188.45	2204940.91	Картометрический метод	1.00	—
254	372162.70	2204931.55	Картометрический метод	1.00	—
255	372134.09	2204910.47	Картометрический метод	1.00	—
256	372107.15	2204863.64	Картометрический метод	1.00	—
257	372076.72	2204837.88	Картометрический метод	1.00	—
258	372065.62	2204816.35	Картометрический метод	1.00	—
259	372063.86	2204784.73	Картометрический метод	1.00	—
260	372054.50	2204761.32	Картометрический метод	1.00	—
261	372038.10	2204749.02	Картометрический метод	1.00	—
262	372018.78	2204742.00	Картометрический метод	1.00	—
263	371990.68	2204740.24	Картометрический метод	1.00	—
264	371976.05	2204726.78	Картометрический метод	1.00	—
265	371974.29	2204706.29	Картометрический метод	1.00	—
266	371987.76	2204658.28	Картометрический метод	1.00	—
267	371998.88	2204612.62	Картометрический метод	1.00	—
268	372015.27	2204578.67	Картометрический метод	1.00	—
269	372019.37	2204549.39	Картометрический метод	1.00	—
270	372026.98	2204520.12	Картометрический метод	1.00	—
271	372062.69	2204483.83	Картометрический метод	1.00	—
272	372094.89	2204448.12	Картометрический метод	1.00	—
273	372118.31	2204409.48	Картометрический метод	1.00	—
274	372119.48	2204376.69	Картометрический метод	1.00	—
275	372104.84	2204340.98	Картометрический метод	1.00	—

1	2	3	4	5	6
276	372083.18	2204300.59	Картометрический метод	1.00	—
277	372064.45	2204267.81	Картометрический метод	1.00	—
278	372059.76	2204220.97	Картометрический метод	1.00	—
279	372044.54	2204186.43	Картометрический метод	1.00	—
280	372029.32	2204163.02	Картометрический метод	1.00	—
281	372024.05	2204137.84	Картометрический метод	1.00	—
282	372023.47	2204081.64	Картометрический метод	1.00	—
283	372017.61	2204059.98	Картометрический метод	1.00	—
284	371983.66	2204004.37	Картометрический метод	1.00	—
285	371958.49	2203963.39	Картометрический метод	1.00	—
286	371930.39	2203936.46	Картометрический метод	1.00	—
287	371950.08	2203889.31	Картометрический метод	1.00	—
288	372007.72	2203880.09	Картометрический метод	1.00	—
289	372045.38	2203897.76	Картометрический метод	1.00	—
290	372142.64	2203933.62	Картометрический метод	1.00	—
291	372220.42	2203915.08	Картометрический метод	1.00	—
292	372303.72	2203861.43	Картометрический метод	1.00	—
293	372468.03	2203751.77	Картометрический метод	1.00	—
294	372517.41	2203744.87	Картометрический метод	1.00	—
295	372590.03	2203759.81	Картометрический метод	1.00	—
296	372623.14	2203747.02	Картометрический метод	1.00	—
297	372845.46	2203367.50	Картометрический метод	1.00	—
298	373039.62	2203036.03	Картометрический метод	1.00	—
299	373367.33	2202642.74	Картометрический метод	1.00	—

1	2	3	4	5	6
300	373653.16	2202326.30	Картометрический метод	1.00	—
301	374014.60	2201926.14	Картометрический метод	1.00	—
302	374237.27	2201695.74	Картометрический метод	1.00	—
303	374421.09	2201505.28	Картометрический метод	1.00	—
304	374562.94	2201133.03	Картометрический метод	1.00	—
305	374714.70	2200734.26	Картометрический метод	1.00	—
306	374851.38	2200561.02	Картометрический метод	1.00	—
307	375025.76	2200340.00	Картометрический метод	1.00	—
308	375237.24	2200158.94	Картометрический метод	1.00	—
309	375410.75	2200010.40	Картометрический метод	1.00	—
310	375726.11	2199740.95	Картометрический метод	1.00	—
311	376036.91	2199566.81	Картометрический метод	1.00	—
312	376571.65	2199548.38	Картометрический метод	1.00	—
313	376657.03	2199573.28	Картометрический метод	1.00	—
314	376920.80	2199558.95	Картометрический метод	1.00	—
315	377045.86	2199552.16	Картометрический метод	1.00	—
316	377303.10	2199538.18	Картометрический метод	1.00	—
317	377386.23	2199455.05	Картометрический метод	1.00	—
318	377470.53	2199402.36	Картометрический метод	1.00	—
319	377565.37	2199385.97	Картометрический метод	1.00	—
320	377648.50	2199377.77	Картометрический метод	1.00	—
321	377715.47	2199308.45	Картометрический метод	1.00	—
322	377849.35	2199205.05	Картометрический метод	1.00	—
323	378056.94	2199181.07	Картометрический метод	1.00	—

1	2	3	4	5	6
324	378164.69	2199143.31	Картометрический метод	1.00	—
325	378265.44	2199105.56	Картометрический метод	1.00	—
326	378286.67	2199075.06	Картометрический метод	1.00	—
327	378378.52	2198962.12	Картометрический метод	1.00	—
328	378508.42	2198833.31	Картометрический метод	1.00	—
329	378704.96	2198722.66	Картометрический метод	1.00	—
330	378724.05	2198661.72	Картометрический метод	1.00	—
331	378782.18	2198618.24	Картометрический метод	1.00	—
332	378796.55	2198564.35	Картометрический метод	1.00	—
333	378903.25	2198480.12	Картометрический метод	1.00	—
334	378998.48	2198387.83	Картометрический метод	1.00	—
335	379075.26	2198392.34	Картометрический метод	1.00	—
336	379173.37	2198401.44	Картометрический метод	1.00	—
337	379201.27	2198422.33	Картометрический метод	1.00	—
338	379220.10	2198454.54	Картометрический метод	1.00	—
339	379218.97	2198462.51	Картометрический метод	1.00	—
340	379214.46	2198494.55	Картометрический метод	1.00	—
341	379213.33	2198531.36	Картометрический метод	1.00	—
342	379221.18	2198549.51	Картометрический метод	1.00	—
343	379239.44	2198562.72	Картометрический метод	1.00	—
344	379288.83	2198592.41	Картометрический метод	1.00	—
345	379297.11	2198610.35	Картометрический метод	1.00	—
346	379309.50	2198629.85	Картометрический метод	1.00	—
347	379338.52	2198646.25	Картометрический метод	1.00	—

1	2	3	4	5	6
348	379378.12	2198648.73	Картометрический метод	1.00	—
349	379412.43	2198637.10	Картометрический метод	1.00	—
350	379454.53	2198609.98	Картометрический метод	1.00	—
351	379478.59	2198608.91	Картометрический метод	1.00	—
352	379521.83	2198623.70	Картометрический метод	1.00	—
353	379532.27	2198629.14	Картометрический метод	1.00	—
354	379532.27	2198632.24	Картометрический метод	1.00	—
355	379527.39	2198633.57	Картометрический метод	1.00	—
356	379509.18	2198630.43	Картометрический метод	1.00	—
357	379476.38	2198632.37	Картометрический метод	1.00	—
358	379464.04	2198646.15	Картометрический метод	1.00	—
359	379461.14	2198666.47	Картометрический метод	1.00	—
360	379482.74	2198688.74	Картометрический метод	1.00	—
361	379511.13	2198703.24	Картометрический метод	1.00	—
362	379544.02	2198700.07	Картометрический метод	1.00	—
363	379569.31	2198686.55	Картометрический метод	1.00	—
364	379616.28	2198679.50	Картометрический метод	1.00	—
365	379664.70	2198650.21	Картометрический метод	1.00	—
366	379707.31	2198620.44	Картометрический метод	1.00	—
367	379727.07	2198610.01	Картометрический метод	1.00	—
368	379748.40	2198609.49	Картометрический метод	1.00	—
369	379764.89	2198619.80	Картометрический метод	1.00	—
370	379775.03	2198635.81	Картометрический метод	1.00	—
371	379782.20	2198660.29	Картометрический метод	1.00	—

1	2	3	4	5	6
372	379795.46	2198674.26	Картометрический метод	1.00	—
373	379832.56	2198677.36	Картометрический метод	1.00	—
374	379851.66	2198678.47	Картометрический метод	1.00	—
375	379881.26	2198691.00	Картометрический метод	1.00	—
376	379912.39	2198705.04	Картометрический метод	1.00	—
377	379954.34	2198698.87	Картометрический метод	1.00	—
378	379983.52	2198685.71	Картометрический метод	1.00	—
379	379994.32	2198687.21	Картометрический метод	1.00	—
380	379999.61	2198696.66	Картометрический метод	1.00	—
381	379993.97	2198720.06	Картометрический метод	1.00	—
382	379990.91	2198767.99	Картометрический метод	1.00	—
383	379993.92	2198794.02	Картометрический метод	1.00	—
384	379990.17	2198878.06	Картометрический метод	1.00	—
385	380004.51	2198906.34	Картометрический метод	1.00	—
386	380019.23	2198930.45	Картометрический метод	1.00	—
387	380031.32	2198951.52	Картометрический метод	1.00	—
388	380036.67	2198970.11	Картометрический метод	1.00	—
389	380043.60	2199001.86	Картометрический метод	1.00	—
390	380045.77	2199023.58	Картометрический метод	1.00	—
391	380048.69	2199047.53	Картометрический метод	1.00	—
392	380051.00	2199076.44	Картометрический метод	1.00	—
393	380050.07	2199112.77	Картометрический метод	1.00	—
394	380056.01	2199117.95	Картометрический метод	1.00	—
395	380063.51	2199118.59	Картометрический метод	1.00	—

1	2	3	4	5	6
396	380083.81	2199107.63	Картометрический метод	1.00	—
397	380110.40	2199083.46	Картометрический метод	1.00	—
398	380126.41	2199061.21	Картометрический метод	1.00	—
399	380144.78	2199031.02	Картометрический метод	1.00	—
400	380142.07	2199016.76	Картометрический метод	1.00	—
401	380137.47	2198995.52	Картометрический метод	1.00	—
402	380137.06	2198971.91	Картометрический метод	1.00	—
403	380144.88	2198991.15	Картометрический метод	1.00	—
404	380173.08	2199032.80	Картометрический метод	1.00	—
405	380191.87	2199062.57	Картометрический метод	1.00	—
406	380202.35	2199086.09	Картометрический метод	1.00	—
407	380212.25	2199112.79	Картометрический метод	1.00	—
408	380217.90	2199141.61	Картометрический метод	1.00	—
409	380236.53	2199173.51	Картометрический метод	1.00	—
410	380268.26	2199184.50	Картометрический метод	1.00	—
411	380294.03	2199188.51	Картометрический метод	1.00	—
412	380322.86	2199182.64	Картометрический метод	1.00	—
413	380356.20	2199185.89	Картометрический метод	1.00	—
414	380361.53	2199181.39	Картометрический метод	1.00	—
415	380385.37	2199161.48	Картометрический метод	1.00	—
416	380430.51	2199119.26	Картометрический метод	1.00	—
417	380460.57	2199056.18	Картометрический метод	1.00	—
418	380504.99	2199005.35	Картометрический метод	1.00	—
419	380529.39	2198975.68	Картометрический метод	1.00	—

1	2	3	4	5	6
420	380577.83	2198911.47	Картометрический метод	1.00	—
421	380627.46	2198856.43	Картометрический метод	1.00	—
422	380702.66	2198806.08	Картометрический метод	1.00	—
423	380758.65	2198781.19	Картометрический метод	1.00	—
424	380809.15	2198779.39	Картометрический метод	1.00	—
425	380876.69	2198783.01	Картометрический метод	1.00	—
426	380950.23	2198796.05	Картометрический метод	1.00	—
427	380987.00	2198797.47	Картометрический метод	1.00	—
428	381019.47	2198800.54	Картометрический метод	1.00	—
429	381044.18	2198806.08	Картометрический метод	1.00	—
430	381075.70	2198815.15	Картометрический метод	1.00	—
431	381129.53	2198819.41	Картометрический метод	1.00	—
432	381172.24	2198823.50	Картометрический метод	1.00	—
433	381186.74	2198826.30	Картометрический метод	1.00	—
434	381202.14	2198826.54	Картометрический метод	1.00	—
435	381227.13	2198826.23	Картометрический метод	1.00	—
436	381246.96	2198858.89	Картометрический метод	1.00	—
437	381275.61	2198889.92	Картометрический метод	1.00	—
438	381283.02	2198908.47	Картометрический метод	1.00	—
439	381287.34	2198932.70	Картометрический метод	1.00	—
440	381300.30	2198985.19	Картометрический метод	1.00	—
441	381282.95	2199023.25	Картометрический метод	1.00	—
442	381271.93	2199064.41	Картометрический метод	1.00	—
443	381273.22	2199126.69	Картометрический метод	1.00	—

1	2	3	4	5	6
444	381277.90	2199159.45	Картометрический метод	1.00	—
445	381278.37	2199183.94	Картометрический метод	1.00	—
446	381271.26	2199207.64	Картометрический метод	1.00	—
447	381253.98	2199252.69	Картометрический метод	1.00	—
448	381247.19	2199305.76	Картометрический метод	1.00	—
449	381241.25	2199337.60	Картометрический метод	1.00	—
450	381227.33	2199381.03	Картометрический метод	1.00	—
451	381195.40	2199471.14	Картометрический метод	1.00	—
452	381173.24	2199513.82	Картометрический метод	1.00	—
453	381154.10	2199544.06	Картометрический метод	1.00	—
454	381141.42	2199578.12	Картометрический метод	1.00	—
455	381142.97	2199603.68	Картометрический метод	1.00	—
456	381143.57	2199614.82	Картометрический метод	1.00	—
457	381133.52	2199629.03	Картометрический метод	1.00	—
458	381118.30	2199646.42	Картометрический метод	1.00	—
459	381104.95	2199635.15	Картометрический метод	1.00	—
460	381077.31	2199612.23	Картометрический метод	1.00	—
461	381044.77	2199598.89	Картометрический метод	1.00	—
462	381004.88	2199598.89	Картометрический метод	1.00	—
463	380986.33	2199606.46	Картометрический метод	1.00	—
464	380971.54	2199615.63	Картометрический метод	1.00	—
465	380956.20	2199634.16	Картометрический метод	1.00	—
466	380951.50	2199662.83	Картометрический метод	1.00	—
467	380952.36	2199696.54	Картометрический метод	1.00	—

1	2	3	4	5	6
468	380949.92	2199708.14	Картометрический метод	1.00	—
469	380944.01	2199723.42	Картометрический метод	1.00	—
470	380942.68	2199726.08	Картометрический метод	1.00	—
471	380937.71	2199730.69	Картометрический метод	1.00	—
472	380920.40	2199757.75	Картометрический метод	1.00	—
473	380904.11	2199784.54	Картометрический метод	1.00	—
474	380876.11	2199837.17	Картометрический метод	1.00	—
475	380853.60	2199876.72	Картометрический метод	1.00	—
476	380848.23	2199893.63	Картометрический метод	1.00	—
477	380842.71	2199920.11	Картометрический метод	1.00	—
478	380841.93	2199921.88	Картометрический метод	1.00	—
479	380840.76	2199922.98	Картометрический метод	1.00	—
480	380828.74	2199925.55	Картометрический метод	1.00	—
481	380793.35	2199925.55	Картометрический метод	1.00	—
482	380769.37	2199933.10	Картометрический метод	1.00	—
483	380731.66	2199957.13	Картометрический метод	1.00	—
484	380714.35	2199964.77	Картометрический метод	1.00	—
485	380705.75	2199964.77	Картометрический метод	1.00	—
486	380696.03	2199960.83	Картометрический метод	1.00	—
487	380672.21	2199936.50	Картометрический метод	1.00	—
488	380647.49	2199913.09	Картометрический метод	1.00	—
489	380631.23	2199884.71	Картометрический метод	1.00	—
490	380602.66	2199834.99	Картометрический метод	1.00	—
491	380572.44	2199788.19	Картометрический метод	1.00	—

1	2	3	4	5	6
492	380530.75	2199722.53	Картометрический метод	1.00	—
493	380513.74	2199651.72	Картометрический метод	1.00	—
494	380498.81	2199601.37	Картометрический метод	1.00	—
495	380473.46	2199569.39	Картометрический метод	1.00	—
496	380459.61	2199522.09	Картометрический метод	1.00	—
497	380439.39	2199487.47	Картометрический метод	1.00	—
498	380416.22	2199458.44	Картометрический метод	1.00	—
499	380400.22	2199431.32	Картометрический метод	1.00	—
500	380379.35	2199414.38	Картометрический метод	1.00	—
501	380359.94	2199412.94	Картометрический метод	1.00	—
502	380354.82	2199410.43	Картометрический метод	1.00	—
503	380340.32	2199395.67	Картометрический метод	1.00	—
504	380307.04	2199371.27	Картометрический метод	1.00	—
505	380271.48	2199372.96	Картометрический метод	1.00	—
506	380243.33	2199387.47	Картометрический метод	1.00	—
507	380198.56	2199423.74	Картометрический метод	1.00	—
508	380162.55	2199452.55	Картометрический метод	1.00	—
509	380139.92	2199465.12	Картометрический метод	1.00	—
510	380115.62	2199465.12	Картометрический метод	1.00	—
511	380083.79	2199471.13	Картометрический метод	1.00	—
512	380061.07	2199489.49	Картометрический метод	1.00	—
513	380050.23	2199514.80	Картометрический метод	1.00	—
514	380047.14	2199531.74	Картометрический метод	1.00	—
515	380034.23	2199555.15	Картометрический метод	1.00	—

1	2	3	4	5	6
516	380018.82	2199579.87	Картометрический метод	1.00	—
517	380007.86	2199611.48	Картометрический метод	1.00	—
518	379988.19	2199664.94	Картометрический метод	1.00	—
519	379984.93	2199693.66	Картометрический метод	1.00	—
520	379981.39	2199716.29	Картометрический метод	1.00	—
521	379975.01	2199728.57	Картометрический метод	1.00	—
522	379973.99	2199729.42	Картометрический метод	1.00	—
523	379968.60	2199729.27	Картометрический метод	1.00	—
524	379953.97	2199724.52	Картометрический метод	1.00	—
525	379936.36	2199711.42	Картометрический метод	1.00	—
526	379845.18	2199627.33	Картометрический метод	1.00	—
527	379810.46	2199626.84	Картометрический метод	1.00	—
528	379804.50	2199671.43	Картометрический метод	1.00	—
529	379898.02	2199757.68	Картометрический метод	1.00	—
530	379926.07	2199778.54	Картометрический метод	1.00	—
531	379958.28	2199789.01	Картометрический метод	1.00	—
532	379995.05	2199790.04	Картометрический метод	1.00	—
533	380022.71	2199766.89	Картометрический метод	1.00	—
534	380039.15	2199735.25	Картометрический метод	1.00	—
535	380044.41	2199701.68	Картометрический метод	1.00	—
536	380046.99	2199678.88	Картометрический метод	1.00	—
537	380064.36	2199631.66	Картометрический метод	1.00	—
538	380073.30	2199605.89	Картометрический метод	1.00	—
539	380085.99	2199585.53	Картометрический метод	1.00	—

1	2	3	4	5	6
540	380104.40	2199552.16	Картометрический метод	1.00	—
541	380108.05	2199532.22	Картометрический метод	1.00	—
542	380110.19	2199527.21	Картометрический метод	1.00	—
543	380121.24	2199525.12	Картометрический метод	1.00	—
544	380155.48	2199525.12	Картометрический метод	1.00	—
545	380196.09	2199502.55	Картометрический метод	1.00	—
546	380236.18	2199470.48	Картометрический метод	1.00	—
547	380276.30	2199437.97	Картометрический метод	1.00	—
548	380287.36	2199432.28	Картометрический метод	1.00	—
549	380288.68	2199432.21	Картометрический метод	1.00	—
550	380300.92	2199441.19	Картометрический метод	1.00	—
551	380319.20	2199459.79	Картометрический метод	1.00	—
552	380343.94	2199471.92	Картометрический метод	1.00	—
553	380354.99	2199472.74	Картометрический метод	1.00	—
554	380366.70	2199492.56	Картометрический метод	1.00	—
555	380389.77	2199521.49	Картометрический метод	1.00	—
556	380404.09	2199546.01	Картометрический метод	1.00	—
557	380414.24	2199580.67	Картометрический метод	1.00	—
558	380418.78	2199630.23	Картометрический метод	1.00	—
559	380424.76	2199664.14	Картометрический метод	1.00	—
560	380433.56	2199689.41	Картометрический метод	1.00	—
561	380450.24	2199712.60	Картометрический метод	1.00	—
562	380480.91	2199755.95	Картометрический метод	1.00	—
563	380521.92	2199820.55	Картометрический метод	1.00	—

1	2	3	4	5	6
564	380551.42	2199866.23	Картометрический метод	1.00	—
565	380579.19	2199914.57	Картометрический метод	1.00	—
566	380599.81	2199950.59	Картометрический метод	1.00	—
567	380622.91	2199972.45	Картометрический метод	1.00	—
568	380598.77	2200002.68	Картометрический метод	1.00	—
569	380592.44	2200022.87	Картометрический метод	1.00	—
570	380614.10	2200053.90	Картометрический метод	1.00	—
571	380639.27	2200038.68	Картометрический метод	1.00	—
572	380661.91	2200011.75	Картометрический метод	1.00	—
573	380694.05	2200024.77	Картометрический метод	1.00	—
574	380737.77	2200084.64	Картометрический метод	1.00	—
575	380768.21	2200104.25	Картометрический метод	1.00	—
576	380796.02	2200101.03	Картометрический метод	1.00	—
577	380804.36	2200068.24	Картометрический метод	1.00	—
578	380802.57	2199985.55	Картометрический метод	1.00	—
579	380835.08	2199985.55	Картометрический метод	1.00	—
580	380869.62	2199978.16	Картометрический метод	1.00	—
581	380891.85	2199957.32	Картометрический метод	1.00	—
582	380900.15	2199938.59	Картометрический метод	1.00	—
583	380906.35	2199908.87	Картометрический метод	1.00	—
584	380908.88	2199900.90	Картометрический метод	1.00	—
585	380928.67	2199866.11	Картометрический метод	1.00	—
586	380956.27	2199814.24	Картометрический метод	1.00	—
587	380971.30	2199789.51	Картометрический метод	1.00	—

1	2	3	4	5	6
588	380984.15	2199769.45	Картометрический метод	1.00	—
589	380991.46	2199762.64	Картометрический метод	1.00	—
590	380998.93	2199747.74	Картометрический метод	1.00	—
591	381007.64	2199725.26	Картометрический метод	1.00	—
592	381012.52	2199702.02	Картометрический метод	1.00	—
593	381011.62	2199666.95	Картометрический метод	1.00	—
594	381012.64	2199660.74	Картометрический метод	1.00	—
595	381013.67	2199660.10	Картометрический метод	1.00	—
596	381016.64	2199658.89	Картометрический метод	1.00	—
597	381032.95	2199658.89	Картометрический метод	1.00	—
598	381046.07	2199664.27	Картометрический метод	1.00	—
599	381066.45	2199681.17	Картометрический метод	1.00	—
600	381095.73	2199705.89	Картометрический метод	1.00	—
601	381124.42	2199719.29	Картометрический метод	1.00	—
602	381153.04	2199697.84	Картометрический метод	1.00	—
603	381180.72	2199666.21	Картометрический метод	1.00	—
604	381204.61	2199632.42	Картометрический метод	1.00	—
605	381202.87	2199600.24	Картометрический метод	1.00	—
606	381202.08	2199587.16	Картометрический метод	1.00	—
607	381208.14	2199570.86	Картометрический метод	1.00	—
608	381225.30	2199543.74	Картометрический метод	1.00	—
609	381250.56	2199495.10	Картометрический метод	1.00	—
610	381284.19	2199400.21	Картометрический метод	1.00	—
611	381299.55	2199352.32	Картометрический метод	1.00	—

1	2	3	4	5	6
612	381306.49	2199315.08	Картометрический метод	1.00	—
613	381312.58	2199267.45	Картометрический метод	1.00	—
614	381328.08	2199227.02	Картометрический метод	1.00	—
615	381338.53	2199192.18	Картометрический метод	1.00	—
616	381337.82	2199154.63	Картометрический метод	1.00	—
617	381333.14	2199121.81	Картометрический метод	1.00	—
618	381332.76	2199076.58	Картометрический метод	1.00	—
619	381406.36	2199223.88	Картометрический метод	1.00	—
620	381407.65	2199301.00	Картометрический метод	1.00	—
621	381403.49	2199374.77	Картометрический метод	1.00	—
622	381421.56	2199410.28	Картометрический метод	1.00	—
623	381459.04	2199507.89	Картометрический метод	1.00	—
624	381531.73	2199543.06	Картометрический метод	1.00	—
625	381559.96	2199563.65	Картометрический метод	1.00	—
626	381561.03	2199594.12	Картометрический метод	1.00	—
627	381545.68	2199695.01	Картометрический метод	1.00	—
628	381559.12	2199732.26	Картометрический метод	1.00	—
629	381596.48	2199801.75	Картометрический метод	1.00	—
630	381609.69	2199850.54	Картометрический метод	1.00	—
631	381613.22	2199888.17	Картометрический метод	1.00	—
632	381625.36	2199923.96	Картометрический метод	1.00	—
633	381649.99	2199958.17	Картометрический метод	1.00	—
634	381736.82	2200029.16	Картометрический метод	1.00	—
635	381819.66	2200123.26	Картометрический метод	1.00	—

1	2	3	4	5	6
636	381898.57	2200179.86	Картометрический метод	1.00	—
637	381969.59	2200224.78	Картометрический метод	1.00	—
638	382091.72	2200264.32	Картометрический метод	1.00	—
639	382152.37	2200271.83	Картометрический метод	1.00	—
640	382202.26	2200308.11	Картометрический метод	1.00	—
641	382271.77	2200399.49	Картометрический метод	1.00	—
642	382298.08	2200432.85	Картометрический метод	1.00	—
643	382322.70	2200456.62	Картометрический метод	1.00	—
644	382382.64	2200492.88	Картометрический метод	1.00	—
645	382428.72	2200540.11	Картометрический метод	1.00	—
646	382511.50	2200601.77	Картометрический метод	1.00	—
647	382590.19	2200665.76	Картометрический метод	1.00	—
648	382605.99	2200713.73	Картометрический метод	1.00	—
649	382628.85	2200753.41	Картометрический метод	1.00	—
650	382660.10	2200776.70	Картометрический метод	1.00	—
651	382708.48	2200795.01	Картометрический метод	1.00	—
1	382713.40	2200796.87	Картометрический метод	1.00	—
Участок 2	—	—	—	—	—
1	377070.63	2205528.60	Картометрический метод	1.00	—
2	376565.00	2205809.96	Картометрический метод	1.00	—
3	375645.03	2206220.01	Картометрический метод	1.00	—
4	375085.00	2206390.00	Картометрический метод	1.00	—
5	374655.00	2206585.00	Картометрический метод	1.00	—
6	374319.44	2206795.56	Картометрический метод	1.00	—
7	374150.85	2206901.31	Картометрический метод	1.00	—

1	2	3	4	5	6
			метод		
8	373890.01	2207065.00	Картометрический метод	1.00	—
9	373791.34	2207128.42	Картометрический метод	1.00	—
10	373330.00	2207425.00	Картометрический метод	1.00	—
11	373282.89	2207452.24	Картометрический метод	1.00	—
12	372914.95	2207664.97	Картометрический метод	1.00	—
13	372630.04	2207764.96	Картометрический метод	1.00	—
14	372245.05	2207805.01	Картометрический метод	1.00	—
15	371964.97	2207790.03	Картометрический метод	1.00	—
16	371422.10	2207676.43	Картометрический метод	1.00	—
17	370984.99	2207585.00	Картометрический метод	1.00	—
18	370775.05	2207585.00	Картометрический метод	1.00	—
19	369903.33	2206924.65	Картометрический метод	1.00	—
20	369886.16	2206911.65	Картометрический метод	1.00	—
21	369895.89	2206875.97	Картометрический метод	1.00	—
22	369919.43	2206854.48	Картометрический метод	1.00	—
23	369975.26	2206832.79	Картометрический метод	1.00	—
24	370009.18	2206798.35	Картометрический метод	1.00	—
25	370037.09	2206771.53	Картометрический метод	1.00	—
26	370054.43	2206742.07	Картометрический метод	1.00	—
27	370089.21	2206730.66	Картометрический метод	1.00	—
28	370137.30	2206718.63	Картометрический метод	1.00	—
29	370145.84	2206712.75	Картометрический метод	1.00	—
30	370177.83	2206674.46	Картометрический метод	1.00	—
31	370193.51	2206664.26	Картометрический метод	1.00	—

1	2	3	4	5	6
			метод		
32	370216.48	2206644.85	Картометрический метод	1.00	—
33	370224.25	2206627.42	Картометрический метод	1.00	—
34	370241.65	2206622.29	Картометрический метод	1.00	—
35	370279.02	2206624.06	Картометрический метод	1.00	—
36	370291.40	2206624.66	Картометрический метод	1.00	—
37	370340.25	2206620.11	Картометрический метод	1.00	—
38	370353.64	2206624.67	Картометрический метод	1.00	—
39	370366.60	2206610.53	Картометрический метод	1.00	—
40	370370.31	2206589.08	Картометрический метод	1.00	—
41	370372.91	2206558.28	Картометрический метод	1.00	—
42	370377.24	2206529.24	Картометрический метод	1.00	—
43	370385.43	2206508.90	Картометрический метод	1.00	—
44	370384.58	2206454.73	Картометрический метод	1.00	—
45	370389.71	2206456.03	Картометрический метод	1.00	—
46	370440.45	2206460.98	Картометрический метод	1.00	—
47	370471.60	2206459.45	Картометрический метод	1.00	—
48	370491.57	2206451.81	Картометрический метод	1.00	—
49	370539.50	2206450.25	Картометрический метод	1.00	—
50	370551.98	2206439.84	Картометрический метод	1.00	—
51	370602.96	2206393.02	Картометрический метод	1.00	—
52	370626.76	2206372.78	Картометрический метод	1.00	—
53	370630.52	2206363.35	Картометрический метод	1.00	—
54	370638.13	2206362.92	Картометрический метод	1.00	—
55	370657.50	2206357.48	Картометрический метод	1.00	—

1	2	3	4	5	6
			метод		
56	370702.91	2206355.74	Картометрический метод	1.00	—
57	370711.08	2206353.13	Картометрический метод	1.00	—
58	370757.26	2206335.35	Картометрический метод	1.00	—
59	370773.66	2206329.75	Картометрический метод	1.00	—
60	370784.02	2206334.04	Картометрический метод	1.00	—
61	370801.85	2206332.97	Картометрический метод	1.00	—
62	370834.67	2206334.91	Картометрический метод	1.00	—
63	370853.85	2206319.35	Картометрический метод	1.00	—
64	370889.55	2206317.35	Картометрический метод	1.00	—
65	370907.53	2206298.27	Картометрический метод	1.00	—
66	370951.20	2206243.20	Картометрический метод	1.00	—
67	370993.65	2206201.47	Картометрический метод	1.00	—
68	371008.10	2206188.23	Картометрический метод	1.00	—
69	371036.73	2206149.77	Картометрический метод	1.00	—
70	371040.14	2206148.43	Картометрический метод	1.00	—
71	371051.31	2206148.72	Картометрический метод	1.00	—
72	371072.05	2206155.42	Картометрический метод	1.00	—
73	371093.23	2206149.55	Картометрический метод	1.00	—
74	371122.89	2206144.75	Картометрический метод	1.00	—
75	371132.52	2206142.85	Картометрический метод	1.00	—
76	371167.32	2206108.36	Картометрический метод	1.00	—
77	371170.68	2206105.03	Картометрический метод	1.00	—
78	371208.91	2206074.25	Картометрический метод	1.00	—
79	371211.21	2206067.46	Картометрический метод	1.00	—

1	2	3	4	5	6
			метод		
80	371236.92	2206070.13	Картометрический метод	1.00	—
81	371257.41	2206070.96	Картометрический метод	1.00	—
82	371287.72	2206068.14	Картометрический метод	1.00	—
83	371316.52	2206065.46	Картометрический метод	1.00	—
84	371335.36	2206072.75	Картометрический метод	1.00	—
85	371345.74	2206069.61	Картометрический метод	1.00	—
86	371389.70	2206033.07	Картометрический метод	1.00	—
87	371402.65	2206016.37	Картометрический метод	1.00	—
88	371419.96	2206014.92	Картометрический метод	1.00	—
89	371499.98	2206009.57	Картометрический метод	1.00	—
90	371523.51	2206008.73	Картометрический метод	1.00	—
91	371544.58	2205999.94	Картометрический метод	1.00	—
92	371575.06	2205993.71	Картометрический метод	1.00	—
93	371605.91	2205977.07	Картометрический метод	1.00	—
94	371624.97	2205961.86	Картометрический метод	1.00	—
95	371635.89	2205944.21	Картометрический метод	1.00	—
96	371661.62	2205929.82	Картометрический метод	1.00	—
97	371679.77	2205903.62	Картометрический метод	1.00	—
98	371697.47	2205895.02	Картометрический метод	1.00	—
99	371715.07	2205884.22	Картометрический метод	1.00	—
100	371740.82	2205866.62	Картометрический метод	1.00	—
101	371758.62	2205843.10	Картометрический метод	1.00	—
102	371766.98	2205841.75	Картометрический метод	1.00	—
103	371816.98	2205831.44	Картометрический метод	1.00	—

1	2	3	4	5	6
			метод		
104	371823.46	2205830.02	Картометрический метод	1.00	—
105	371848.40	2205818.01	Картометрический метод	1.00	—
106	371875.24	2205802.72	Картометрический метод	1.00	—
107	371888.02	2205795.44	Картометрический метод	1.00	—
108	371914.51	2205792.31	Картометрический метод	1.00	—
109	372010.88	2205807.97	Картометрический метод	1.00	—
110	372091.34	2205833.79	Картометрический метод	1.00	—
111	372200.45	2205881.31	Картометрический метод	1.00	—
112	372273.15	2205925.60	Картометрический метод	1.00	—
113	372353.91	2205925.85	Картометрический метод	1.00	—
114	372378.63	2205922.89	Картометрический метод	1.00	—
115	372407.35	2205923.09	Картометрический метод	1.00	—
116	372425.88	2205926.08	Картометрический метод	1.00	—
117	372471.59	2205936.17	Картометрический метод	1.00	—
118	372526.91	2205965.43	Картометрический метод	1.00	—
119	372547.19	2205976.06	Картометрический метод	1.00	—
120	372559.91	2205982.69	Картометрический метод	1.00	—
121	372596.46	2205999.78	Картометрический метод	1.00	—
122	372620.95	2206012.19	Картометрический метод	1.00	—
123	372645.01	2206026.84	Картометрический метод	1.00	—
124	372729.35	2206042.59	Картометрический метод	1.00	—
125	372777.85	2206046.72	Картометрический метод	1.00	—
126	372826.39	2206060.81	Картометрический метод	1.00	—
127	372895.22	2206068.96	Картометрический метод	1.00	—

1	2	3	4	5	6
			метод		
128	372901.13	2206068.83	Картометрический метод	1.00	—
129	372951.37	2206066.21	Картометрический метод	1.00	—
130	372993.98	2206058.59	Картометрический метод	1.00	—
131	373128.90	2206036.24	Картометрический метод	1.00	—
132	373155.95	2206040.33	Картометрический метод	1.00	—
133	373193.10	2206043.55	Картометрический метод	1.00	—
134	373231.08	2206037.57	Картометрический метод	1.00	—
135	373294.59	2206025.71	Картометрический метод	1.00	—
136	373337.20	2206004.94	Картометрический метод	1.00	—
137	373365.33	2205990.54	Картометрический метод	1.00	—
138	373400.97	2205980.70	Картометрический метод	1.00	—
139	373461.69	2205986.59	Картометрический метод	1.00	—
140	373511.10	2205990.31	Картометрический метод	1.00	—
141	373558.51	2205994.43	Картометрический метод	1.00	—
142	373581.65	2205996.06	Картометрический метод	1.00	—
143	373600.47	2205997.17	Картометрический метод	1.00	—
144	373632.10	2206000.96	Картометрический метод	1.00	—
145	373675.29	2206012.21	Картометрический метод	1.00	—
146	373723.96	2206022.92	Картометрический метод	1.00	—
147	373789.34	2206030.37	Картометрический метод	1.00	—
148	373832.22	2206022.09	Картометрический метод	1.00	—
149	373874.83	2206004.11	Картометрический метод	1.00	—
150	373913.19	2205986.51	Картометрический метод	1.00	—
151	373945.12	2205957.21	Картометрический метод	1.00	—

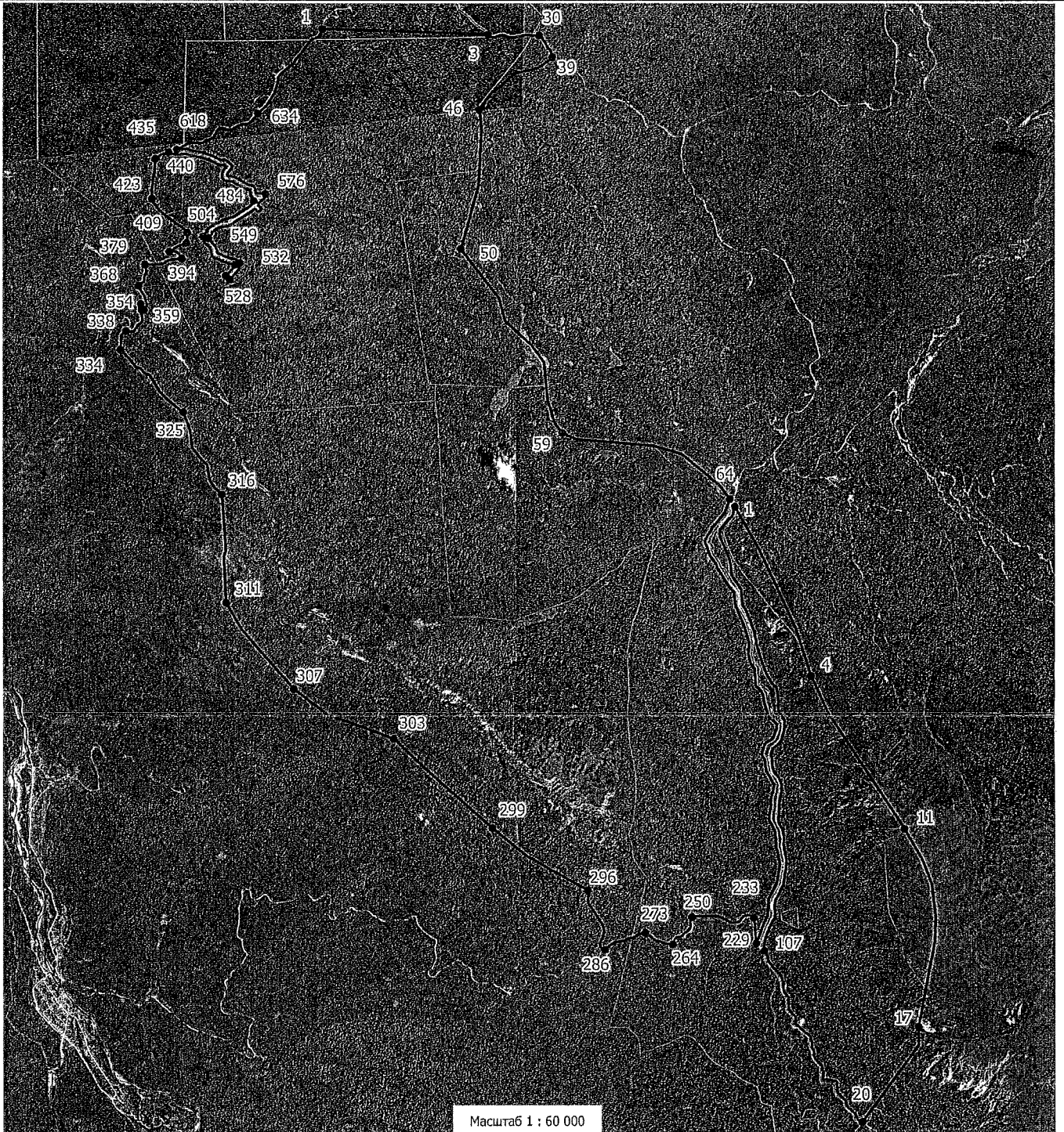
1	2	3	4	5	6
			метод		
152	373975.71	2205937.00	Картометрический метод	1.00	—
153	374021.62	2205927.03	Картометрический метод	1.00	—
154	374063.80	2205922.58	Картометрический метод	1.00	—
155	374124.97	2205920.01	Картометрический метод	1.00	—
156	374181.62	2205912.60	Картометрический метод	1.00	—
157	374194.63	2205916.82	Картометрический метод	1.00	—
158	374221.15	2205925.40	Картометрический метод	1.00	—
159	374245.43	2205941.30	Картометрический метод	1.00	—
160	374271.58	2205975.40	Картометрический метод	1.00	—
161	374302.21	2206010.53	Картометрический метод	1.00	—
162	374316.38	2206023.81	Картометрический метод	1.00	—
163	374334.66	2206032.68	Картометрический метод	1.00	—
164	374367.54	2206043.41	Картометрический метод	1.00	—
165	374409.32	2206058.30	Картометрический метод	1.00	—
166	374428.33	2206063.11	Картометрический метод	1.00	—
167	374460.27	2206071.16	Картометрический метод	1.00	—
168	374494.69	2206071.81	Картометрический метод	1.00	—
169	374526.66	2206068.47	Картометрический метод	1.00	—
170	374544.65	2206078.74	Картометрический метод	1.00	—
171	374570.80	2206071.24	Картометрический метод	1.00	—
172	374584.81	2206062.40	Картометрический метод	1.00	—
173	374645.46	2206028.76	Картометрический метод	1.00	—
174	374676.44	2206011.75	Картометрический метод	1.00	—
175	374698.63	2206005.76	Картометрический метод	1.00	—

1	2	3	4	5	6
			метод		
176	374735.77	2206002.17	Картометрический метод	1.00	—
177	374781.18	2206004.53	Картометрический метод	1.00	—
178	374848.85	2205999.43	Картометрический метод	1.00	—
179	374903.88	2205995.85	Картометрический метод	1.00	—
180	374963.49	2205980.93	Картометрический метод	1.00	—
181	374993.27	2205939.77	Картометрический метод	1.00	—
182	375076.94	2205892.35	Картометрический метод	1.00	—
183	375123.68	2205868.55	Картометрический метод	1.00	—
184	375155.17	2205857.99	Картометрический метод	1.00	—
185	375184.49	2205846.40	Картометрический метод	1.00	—
186	375459.70	2205757.96	Картометрический метод	1.00	—
187	375477.41	2205752.78	Картометрический метод	1.00	—
188	375493.41	2205764.22	Картометрический метод	1.00	—
189	375521.02	2205755.16	Картометрический метод	1.00	—
190	375565.39	2205739.94	Картометрический метод	1.00	—
191	375601.86	2205736.62	Картометрический метод	1.00	—
192	375615.76	2205732.89	Картометрический метод	1.00	—
193	375663.24	2205713.14	Картометрический метод	1.00	—
194	375717.44	2205698.43	Картометрический метод	1.00	—
195	375808.10	2205659.49	Картометрический метод	1.00	—
196	375856.80	2205643.02	Картометрический метод	1.00	—
197	375900.68	2205614.91	Картометрический метод	1.00	—
198	375926.59	2205600.45	Картометрический метод	1.00	—
199	375931.00	2205600.04	Картометрический метод	1.00	—

1	2	3	4	5	6
			метод		
200	375980.81	2205595.28	Картометрический метод	1.00	—
201	376029.91	2205590.59	Картометрический метод	1.00	—
202	376092.94	2205589.68	Картометрический метод	1.00	—
203	376148.29	2205560.63	Картометрический метод	1.00	—
204	376188.20	2205530.50	Картометрический метод	1.00	—
205	376204.90	2205517.33	Картометрический метод	1.00	—
206	376224.89	2205506.11	Картометрический метод	1.00	—
207	376268.76	2205480.59	Картометрический метод	1.00	—
208	376273.94	2205477.59	Картометрический метод	1.00	—
209	376348.38	2205474.44	Картометрический метод	1.00	—
210	376454.94	2205455.93	Картометрический метод	1.00	—
211	376543.24	2205424.15	Картометрический метод	1.00	—
212	376635.04	2205385.01	Картометрический метод	1.00	—
213	376710.98	2205354.22	Картометрический метод	1.00	—
214	376745.63	2205344.48	Картометрический метод	1.00	—
215	376776.86	2205344.93	Картометрический метод	1.00	—
216	376803.95	2205349.75	Картометрический метод	1.00	—
217	376818.54	2205362.62	Картометрический метод	1.00	—
218	376855.50	2205394.70	Картометрический метод	1.00	—
219	376894.39	2205431.01	Картометрический метод	1.00	—
220	376931.03	2205454.64	Картометрический метод	1.00	—
221	376947.38	2205491.59	Картометрический метод	1.00	—
222	376984.64	2205506.49	Картометрический метод	1.00	—
223	377049.50	2205515.83	Картометрический метод	1.00	—

1	2	3	4	5	6
			метод		
224	377063.45	2205524.27	Картометрический метод	1.00	—
1	377070.63	2205528.60	Картометрический метод	1.00	—

План границ особо охраняемой зоны государственного природного комплексного (ландшафтного) заказника регионального значения «Черногорье»



Масштаб 1 : 60 000

Используемые условные знаки и обозначения:

- - граница особо охраняемой зоны
- 1 - поворотные точки границы
- - - границы земельных участков, учтенных в ЕГРН

Генеральный директор ООО "ЦЭПСА"



М.И. Сергеева

**ОПИСАНИЕ МЕСТОПОЛОЖЕНИЯ ГРАНИЦ
зоны ограниченного природопользования особо охраняемой
природной территории государственного природного
комплексного (ландшафтного) заказника
регионального значения «Черногорье»**

(наименование объекта, местоположение границ которого описано (далее – объект))

Раздел 1

Сведения об объекте		
№ п/п	Характеристики объекта	Описание характеристик
1	Местоположение объекта	Краснодарский край, Апшеронский район
2	Площадь объекта +/- величина погрешности определения площади (P+/- Дельта P)	766824 кв.м ± 3065 кв.м
3	Иные характеристики объекта	–

Раздел 2

Сведения о местоположении границ объекта					
1. Система координат <u>МСК-23, зона 2</u>					
2. Сведения о характерных точках границ объекта					
Обозначение характерных точек границ	Координаты, м		Метод определения координат характерной точки	Средняя квадратическая погрешность положения характерной точки (M _t), м	Описание обозначения точки на местности (при наличии)
	X	Y			
1	2	3	4	5	6
Участок 1	–	–	–	–	–
1	381332.76	2199076.58	Картометрический метод	1.00	–
2	381333.14	2199121.81	Картометрический метод	1.00	–
3	381337.82	2199154.63	Картометрический метод	1.00	–
4	381338.53	2199192.18	Картометрический метод	1.00	–
5	381328.08	2199227.02	Картометрический метод	1.00	–
6	381312.58	2199267.45	Картометрический метод	1.00	–
7	381306.49	2199315.08	Картометрический метод	1.00	–
8	381299.55	2199352.32	Картометрический метод	1.00	–
9	381284.19	2199400.21	Картометрический метод	1.00	–
10	381250.56	2199495.10	Картометрический метод	1.00	–
11	381225.30	2199543.74	Картометрический метод	1.00	–

1	2	3	4	5	6
12	381208.14	2199570.86	Картометрический метод	1.00	—
13	381202.08	2199587.16	Картометрический метод	1.00	—
14	381202.87	2199600.24	Картометрический метод	1.00	—
15	381204.61	2199632.42	Картометрический метод	1.00	—
16	381180.72	2199666.21	Картометрический метод	1.00	—
17	381153.04	2199697.84	Картометрический метод	1.00	—
18	381124.42	2199719.29	Картометрический метод	1.00	—
19	381095.73	2199705.89	Картометрический метод	1.00	—
20	381066.45	2199681.17	Картометрический метод	1.00	—
21	381046.07	2199664.27	Картометрический метод	1.00	—
22	381032.95	2199658.89	Картометрический метод	1.00	—
23	381016.64	2199658.89	Картометрический метод	1.00	—
24	381013.67	2199660.10	Картометрический метод	1.00	—
25	381012.64	2199660.74	Картометрический метод	1.00	—
26	381011.62	2199666.95	Картометрический метод	1.00	—
27	381012.52	2199702.02	Картометрический метод	1.00	—
28	381007.64	2199725.26	Картометрический метод	1.00	—
29	380998.93	2199747.74	Картометрический метод	1.00	—
30	380991.46	2199762.64	Картометрический метод	1.00	—
31	380984.15	2199769.45	Картометрический метод	1.00	—
32	380971.30	2199789.51	Картометрический метод	1.00	—
33	380956.27	2199814.24	Картометрический метод	1.00	—
34	380928.67	2199866.11	Картометрический метод	1.00	—
35	380908.88	2199900.90	Картометрический метод	1.00	—
36	380906.35	2199908.87	Картометрический метод	1.00	—

1	2	3	4	5	6
37	380900.15	2199938.59	Картометрический метод	1.00	—
38	380891.85	2199957.32	Картометрический метод	1.00	—
39	380869.62	2199978.16	Картометрический метод	1.00	—
40	380835.08	2199985.55	Картометрический метод	1.00	—
41	380802.57	2199985.55	Картометрический метод	1.00	—
42	380804.36	2200068.24	Картометрический метод	1.00	—
43	380796.02	2200101.03	Картометрический метод	1.00	—
44	380768.21	2200104.25	Картометрический метод	1.00	—
45	380737.77	2200084.64	Картометрический метод	1.00	—
46	380694.05	2200024.77	Картометрический метод	1.00	—
47	380661.91	2200011.75	Картометрический метод	1.00	—
48	380639.27	2200038.68	Картометрический метод	1.00	—
49	380614.10	2200053.90	Картометрический метод	1.00	—
50	380592.44	2200022.87	Картометрический метод	1.00	—
51	380598.77	2200002.68	Картометрический метод	1.00	—
52	380622.91	2199972.45	Картометрический метод	1.00	—
53	380599.81	2199950.59	Картометрический метод	1.00	—
54	380579.19	2199914.57	Картометрический метод	1.00	—
55	380551.42	2199866.23	Картометрический метод	1.00	—
56	380521.92	2199820.55	Картометрический метод	1.00	—
57	380480.91	2199755.95	Картометрический метод	1.00	—
58	380450.24	2199712.60	Картометрический метод	1.00	—
59	380433.56	2199689.41	Картометрический метод	1.00	—
60	380424.76	2199664.14	Картометрический метод	1.00	—
61	380418.78	2199630.23	Картометрический метод	1.00	—

1	2	3	4	5	6
62	380414.24	2199580.67	Картометрический метод	1.00	–
63	380404.09	2199546.01	Картометрический метод	1.00	–
64	380389.77	2199521.49	Картометрический метод	1.00	–
65	380366.70	2199492.56	Картометрический метод	1.00	–
66	380354.99	2199472.74	Картометрический метод	1.00	–
67	380343.94	2199471.92	Картометрический метод	1.00	–
68	380319.20	2199459.79	Картометрический метод	1.00	–
69	380300.92	2199441.19	Картометрический метод	1.00	–
70	380288.68	2199432.21	Картометрический метод	1.00	–
71	380287.36	2199432.28	Картометрический метод	1.00	–
72	380276.30	2199437.97	Картометрический метод	1.00	–
73	380236.18	2199470.48	Картометрический метод	1.00	–
74	380196.09	2199502.55	Картометрический метод	1.00	–
75	380155.48	2199525.12	Картометрический метод	1.00	–
76	380121.24	2199525.12	Картометрический метод	1.00	–
77	380110.19	2199527.21	Картометрический метод	1.00	–
78	380108.05	2199532.22	Картометрический метод	1.00	–
79	380104.40	2199552.16	Картометрический метод	1.00	–
80	380085.99	2199585.53	Картометрический метод	1.00	–
81	380073.30	2199605.89	Картометрический метод	1.00	–
82	380064.36	2199631.66	Картометрический метод	1.00	–
83	380046.99	2199678.88	Картометрический метод	1.00	–
84	380044.41	2199701.68	Картометрический метод	1.00	–
85	380039.15	2199735.25	Картометрический метод	1.00	–
86	380022.71	2199766.89	Картометрический метод	1.00	–

1	2	3	4	5	6
87	379995.05	2199790.04	Картометрический метод	1.00	—
88	379958.28	2199789.01	Картометрический метод	1.00	—
89	379926.07	2199778.54	Картометрический метод	1.00	—
90	379898.02	2199757.68	Картометрический метод	1.00	—
91	379804.50	2199671.43	Картометрический метод	1.00	—
92	379810.46	2199626.84	Картометрический метод	1.00	—
93	379845.18	2199627.33	Картометрический метод	1.00	—
94	379936.36	2199711.42	Картометрический метод	1.00	—
95	379953.97	2199724.52	Картометрический метод	1.00	—
96	379968.60	2199729.27	Картометрический метод	1.00	—
97	379973.99	2199729.42	Картометрический метод	1.00	—
98	379975.01	2199728.57	Картометрический метод	1.00	—
99	379981.39	2199716.29	Картометрический метод	1.00	—
100	379984.93	2199693.66	Картометрический метод	1.00	—
101	379988.19	2199664.94	Картометрический метод	1.00	—
102	380007.86	2199611.48	Картометрический метод	1.00	—
103	380018.82	2199579.87	Картометрический метод	1.00	—
104	380034.23	2199555.15	Картометрический метод	1.00	—
105	380047.14	2199531.74	Картометрический метод	1.00	—
106	380050.23	2199514.80	Картометрический метод	1.00	—
107	380061.07	2199489.49	Картометрический метод	1.00	—
108	380083.79	2199471.13	Картометрический метод	1.00	—
109	380115.62	2199465.12	Картометрический метод	1.00	—
110	380139.92	2199465.12	Картометрический метод	1.00	—
111	380162.55	2199452.55	Картометрический метод	1.00	—

1	2	3	4	5	6
112	380198.56	2199423.74	Картометрический метод	1.00	–
113	380243.33	2199387.47	Картометрический метод	1.00	–
114	380271.48	2199372.96	Картометрический метод	1.00	–
115	380307.04	2199371.27	Картометрический метод	1.00	–
116	380340.32	2199395.67	Картометрический метод	1.00	–
117	380354.82	2199410.43	Картометрический метод	1.00	–
118	380359.94	2199412.94	Картометрический метод	1.00	–
119	380379.35	2199414.38	Картометрический метод	1.00	–
120	380400.21	2199431.32	Картометрический метод	1.00	–
121	380416.22	2199458.44	Картометрический метод	1.00	–
122	380439.39	2199487.47	Картометрический метод	1.00	–
123	380459.61	2199522.09	Картометрический метод	1.00	–
124	380473.46	2199569.39	Картометрический метод	1.00	–
125	380498.81	2199601.37	Картометрический метод	1.00	–
126	380513.74	2199651.72	Картометрический метод	1.00	–
127	380530.75	2199722.53	Картометрический метод	1.00	–
128	380572.44	2199788.19	Картометрический метод	1.00	–
129	380602.66	2199834.99	Картометрический метод	1.00	–
130	380631.23	2199884.71	Картометрический метод	1.00	–
131	380647.49	2199913.09	Картометрический метод	1.00	–
132	380672.21	2199936.50	Картометрический метод	1.00	–
133	380696.03	2199960.83	Картометрический метод	1.00	–
134	380705.75	2199964.77	Картометрический метод	1.00	–
135	380714.35	2199964.77	Картометрический метод	1.00	–
136	380731.66	2199957.13	Картометрический метод	1.00	–

1	2	3	4	5	6
137	380769.37	2199933.10	Картометрический метод	1.00	—
138	380793.35	2199925.55	Картометрический метод	1.00	—
139	380828.74	2199925.55	Картометрический метод	1.00	—
140	380840.76	2199922.98	Картометрический метод	1.00	—
141	380841.93	2199921.88	Картометрический метод	1.00	—
142	380842.71	2199920.11	Картометрический метод	1.00	—
143	380848.23	2199893.63	Картометрический метод	1.00	—
144	380853.60	2199876.72	Картометрический метод	1.00	—
145	380876.11	2199837.17	Картометрический метод	1.00	—
146	380904.11	2199784.54	Картометрический метод	1.00	—
147	380920.40	2199757.75	Картометрический метод	1.00	—
148	380937.71	2199730.69	Картометрический метод	1.00	—
149	380942.68	2199726.08	Картометрический метод	1.00	—
150	380944.01	2199723.42	Картометрический метод	1.00	—
151	380949.92	2199708.14	Картометрический метод	1.00	—
152	380952.36	2199696.54	Картометрический метод	1.00	—
153	380951.50	2199662.83	Картометрический метод	1.00	—
154	380956.20	2199634.16	Картометрический метод	1.00	—
155	380971.54	2199615.63	Картометрический метод	1.00	—
156	380986.33	2199606.46	Картометрический метод	1.00	—
157	381004.88	2199598.89	Картометрический метод	1.00	—
158	381044.77	2199598.89	Картометрический метод	1.00	—
159	381077.31	2199612.23	Картометрический метод	1.00	—
160	381104.95	2199635.15	Картометрический метод	1.00	—
161	381118.30	2199646.42	Картометрический метод	1.00	—

1	2	3	4	5	6
162	381133.52	2199629.03	Картометрический метод	1.00	–
163	381143.57	2199614.82	Картометрический метод	1.00	–
164	381142.97	2199603.68	Картометрический метод	1.00	–
165	381141.42	2199578.12	Картометрический метод	1.00	–
166	381154.10	2199544.06	Картометрический метод	1.00	–
167	381173.24	2199513.82	Картометрический метод	1.00	–
168	381195.40	2199471.14	Картометрический метод	1.00	–
169	381227.33	2199381.03	Картометрический метод	1.00	–
170	381241.25	2199337.60	Картометрический метод	1.00	–
171	381247.19	2199305.76	Картометрический метод	1.00	–
172	381253.98	2199252.69	Картометрический метод	1.00	–
173	381271.26	2199207.64	Картометрический метод	1.00	–
174	381278.37	2199183.94	Картометрический метод	1.00	–
175	381277.90	2199159.45	Картометрический метод	1.00	–
176	381273.22	2199126.69	Картометрический метод	1.00	–
177	381271.93	2199064.41	Картометрический метод	1.00	–
178	381282.95	2199023.25	Картометрический метод	1.00	–
179	381300.30	2198985.19	Картометрический метод	1.00	–
1	381332.76	2199076.58	Картометрический метод	1.00	–
Участок 2	–	–	–	–	–
1	377161.11	2205474.01	Картометрический метод	1.00	–
2	377139.95	2205490.02	Картометрический метод	1.00	–
3	377136.90	2205491.73	Картометрический метод	1.00	–
4	377113.02	2205505.01	Картометрический метод	1.00	–
5	377070.63	2205528.60	Картометрический метод	1.00	–
6	377063.45	2205524.27	Картометрический метод	1.00	–

1	2	3	4	5	6
7	377049.50	2205515.83	Картометрический метод	1.00	—
8	376984.64	2205506.49	Картометрический метод	1.00	—
9	376947.38	2205491.59	Картометрический метод	1.00	—
10	376931.03	2205454.64	Картометрический метод	1.00	—
11	376894.39	2205431.01	Картометрический метод	1.00	—
12	376855.50	2205394.70	Картометрический метод	1.00	—
13	376818.54	2205362.62	Картометрический метод	1.00	—
14	376803.95	2205349.75	Картометрический метод	1.00	—
15	376776.86	2205344.93	Картометрический метод	1.00	—
16	376745.63	2205344.48	Картометрический метод	1.00	—
17	376710.98	2205354.22	Картометрический метод	1.00	—
18	376635.04	2205385.01	Картометрический метод	1.00	—
19	376543.24	2205424.15	Картометрический метод	1.00	—
20	376454.94	2205455.93	Картометрический метод	1.00	—
21	376348.38	2205474.44	Картометрический метод	1.00	—
22	376273.94	2205477.59	Картометрический метод	1.00	—
23	376268.76	2205480.59	Картометрический метод	1.00	—
24	376224.89	2205506.11	Картометрический метод	1.00	—
25	376204.90	2205517.33	Картометрический метод	1.00	—
26	376188.20	2205530.50	Картометрический метод	1.00	—
27	376148.29	2205560.63	Картометрический метод	1.00	—
28	376092.94	2205589.68	Картометрический метод	1.00	—
29	376029.91	2205590.59	Картометрический метод	1.00	—
30	375980.81	2205595.28	Картометрический метод	1.00	—
31	375931.00	2205600.04	Картометрический метод	1.00	—

1	2	3	4	5	6
32	375926.59	2205600.45	Картометрический метод	1.00	—
33	375900.68	2205614.91	Картометрический метод	1.00	—
34	375856.80	2205643.02	Картометрический метод	1.00	—
35	375808.10	2205659.49	Картометрический метод	1.00	—
36	375717.44	2205698.43	Картометрический метод	1.00	—
37	375663.24	2205713.14	Картометрический метод	1.00	—
38	375615.76	2205732.89	Картометрический метод	1.00	—
39	375601.86	2205736.62	Картометрический метод	1.00	—
40	375565.39	2205739.94	Картометрический метод	1.00	—
41	375521.02	2205755.16	Картометрический метод	1.00	—
42	375493.41	2205764.22	Картометрический метод	1.00	—
43	375477.41	2205752.78	Картометрический метод	1.00	—
44	375459.70	2205757.96	Картометрический метод	1.00	—
45	375184.49	2205846.40	Картометрический метод	1.00	—
46	375155.17	2205857.99	Картометрический метод	1.00	—
47	375123.68	2205868.55	Картометрический метод	1.00	—
48	375076.94	2205892.35	Картометрический метод	1.00	—
49	374993.27	2205939.77	Картометрический метод	1.00	—
50	374963.48	2205980.93	Картометрический метод	1.00	—
51	374903.88	2205995.85	Картометрический метод	1.00	—
52	374848.85	2205999.43	Картометрический метод	1.00	—
53	374781.18	2206004.53	Картометрический метод	1.00	—
54	374735.77	2206002.17	Картометрический метод	1.00	—
55	374698.63	2206005.76	Картометрический метод	1.00	—
56	374676.44	2206011.75	Картометрический метод	1.00	—

1	2	3	4	5	6
57	374645.46	2206028.76	Картометрический метод	1.00	—
58	374584.81	2206062.40	Картометрический метод	1.00	—
59	374570.80	2206071.24	Картометрический метод	1.00	—
60	374544.65	2206078.74	Картометрический метод	1.00	—
61	374526.66	2206068.47	Картометрический метод	1.00	—
62	374494.69	2206071.81	Картометрический метод	1.00	—
63	374460.27	2206071.16	Картометрический метод	1.00	—
64	374428.33	2206063.11	Картометрический метод	1.00	—
65	374409.32	2206058.30	Картометрический метод	1.00	—
66	374367.54	2206043.41	Картометрический метод	1.00	—
67	374334.66	2206032.68	Картометрический метод	1.00	—
68	374316.38	2206023.81	Картометрический метод	1.00	—
69	374302.21	2206010.53	Картометрический метод	1.00	—
70	374271.58	2205975.40	Картометрический метод	1.00	—
71	374245.43	2205941.30	Картометрический метод	1.00	—
72	374221.15	2205925.40	Картометрический метод	1.00	—
73	374194.63	2205916.82	Картометрический метод	1.00	—
74	374181.62	2205912.60	Картометрический метод	1.00	—
75	374124.97	2205920.01	Картометрический метод	1.00	—
76	374063.80	2205922.58	Картометрический метод	1.00	—
77	374021.62	2205927.03	Картометрический метод	1.00	—
78	373975.71	2205937.00	Картометрический метод	1.00	—
79	373945.12	2205957.21	Картометрический метод	1.00	—
80	373913.19	2205986.51	Картометрический метод	1.00	—
81	373874.83	2206004.11	Картометрический метод	1.00	—

1	2	3	4	5	6
82	373832.22	2206022.09	Картометрический метод	1.00	—
83	373789.34	2206030.37	Картометрический метод	1.00	—
84	373723.96	2206022.92	Картометрический метод	1.00	—
85	373675.29	2206012.21	Картометрический метод	1.00	—
86	373632.10	2206000.96	Картометрический метод	1.00	—
87	373600.47	2205997.17	Картометрический метод	1.00	—
88	373581.65	2205996.06	Картометрический метод	1.00	—
89	373558.51	2205994.43	Картометрический метод	1.00	—
90	373511.10	2205990.31	Картометрический метод	1.00	—
91	373461.69	2205986.59	Картометрический метод	1.00	—
92	373400.97	2205980.70	Картометрический метод	1.00	—
93	373365.33	2205990.54	Картометрический метод	1.00	—
94	373337.20	2206004.94	Картометрический метод	1.00	—
95	373294.59	2206025.71	Картометрический метод	1.00	—
96	373231.08	2206037.57	Картометрический метод	1.00	—
97	373193.10	2206043.55	Картометрический метод	1.00	—
98	373155.95	2206040.33	Картометрический метод	1.00	—
99	373128.90	2206036.24	Картометрический метод	1.00	—
100	372993.98	2206058.59	Картометрический метод	1.00	—
101	372951.37	2206066.21	Картометрический метод	1.00	—
102	372901.13	2206068.83	Картометрический метод	1.00	—
103	372895.22	2206068.96	Картометрический метод	1.00	—
104	372826.39	2206060.81	Картометрический метод	1.00	—
105	372777.85	2206046.72	Картометрический метод	1.00	—
106	372729.35	2206042.59	Картометрический метод	1.00	—

1	2	3	4	5	6
107	372645.01	2206026.84	Картометрический метод	1.00	—
108	372620.95	2206012.19	Картометрический метод	1.00	—
109	372596.46	2205999.78	Картометрический метод	1.00	—
110	372559.91	2205982.69	Картометрический метод	1.00	—
111	372547.19	2205976.06	Картометрический метод	1.00	—
112	372526.91	2205965.43	Картометрический метод	1.00	—
113	372471.59	2205936.17	Картометрический метод	1.00	—
114	372425.88	2205926.08	Картометрический метод	1.00	—
115	372407.35	2205923.09	Картометрический метод	1.00	—
116	372378.63	2205922.89	Картометрический метод	1.00	—
117	372353.91	2205925.85	Картометрический метод	1.00	—
118	372273.15	2205925.60	Картометрический метод	1.00	—
119	372200.45	2205881.31	Картометрический метод	1.00	—
120	372091.34	2205833.79	Картометрический метод	1.00	—
121	372010.88	2205807.97	Картометрический метод	1.00	—
122	371914.51	2205792.31	Картометрический метод	1.00	—
123	371888.02	2205795.44	Картометрический метод	1.00	—
124	371934.03	2205760.32	Картометрический метод	1.00	—
125	371948.62	2205750.50	Картометрический метод	1.00	—
126	371957.32	2205724.36	Картометрический метод	1.00	—
127	371961.60	2205716.60	Картометрический метод	1.00	—
128	371975.59	2205704.67	Картометрический метод	1.00	—
129	372000.78	2205712.60	Картометрический метод	1.00	—
130	372047.61	2205732.38	Картометрический метод	1.00	—
131	372092.84	2205751.49	Картометрический метод	1.00	—

1	2	3	4	5	6
132	372140.06	2205769.19	Картометрический метод	1.00	–
133	372161.30	2205777.16	Картометрический метод	1.00	–
134	372188.41	2205790.08	Картометрический метод	1.00	–
135	372250.52	2205819.77	Картометрический метод	1.00	–
136	372278.67	2205830.99	Картометрический метод	1.00	–
137	372297.48	2205841.49	Картометрический метод	1.00	–
138	372313.08	2205842.55	Картометрический метод	1.00	–
139	372362.91	2205845.87	Картометрический метод	1.00	–
140	372382.28	2205847.18	Картометрический метод	1.00	–
141	372412.73	2205849.20	Картометрический метод	1.00	–
142	372463.60	2205851.63	Картометрический метод	1.00	–
143	372482.77	2205853.47	Картометрический метод	1.00	–
144	372523.02	2205874.31	Картометрический метод	1.00	–
145	372567.11	2205897.38	Картометрический метод	1.00	–
146	372582.28	2205905.32	Картометрический метод	1.00	–
147	372655.03	2205943.42	Картометрический метод	1.00	–
148	372669.38	2205951.09	Картометрический метод	1.00	–
149	372713.11	2205959.21	Картометрический метод	1.00	–
150	372742.32	2205966.70	Картометрический метод	1.00	–
151	372790.00	2205975.61	Картометрический метод	1.00	–
152	372839.11	2205982.77	Картометрический метод	1.00	–
153	372887.97	2205991.88	Картометрический метод	1.00	–
154	372896.68	2205992.58	Картометрический метод	1.00	–
155	372923.87	2205986.97	Картометрический метод	1.00	–
156	372974.38	2205976.75	Картометрический метод	1.00	–

1	2	3	4	5	6
157	373022.80	2205970.91	Картометрический метод	1.00	—
158	373069.47	2205957.53	Картометрический метод	1.00	—
159	373100.50	2205948.66	Картометрический метод	1.00	—
160	373130.47	2205952.34	Картометрический метод	1.00	—
161	373169.81	2205949.62	Картометрический метод	1.00	—
162	373190.04	2205950.40	Картометрический метод	1.00	—
163	373219.43	2205944.69	Картометрический метод	1.00	—
164	373269.98	2205941.15	Картометрический метод	1.00	—
165	373281.53	2205938.97	Картометрический метод	1.00	—
166	373304.86	2205927.54	Картометрический метод	1.00	—
167	373349.38	2205908.34	Картометрический метод	1.00	—
168	373366.14	2205898.14	Картометрический метод	1.00	—
169	373395.58	2205884.07	Картометрический метод	1.00	—
170	373404.09	2205880.80	Картометрический метод	1.00	—
171	373422.55	2205875.21	Картометрический метод	1.00	—
172	373447.48	2205880.51	Картометрический метод	1.00	—
173	373468.05	2205878.75	Картометрический метод	1.00	—
174	373508.00	2205887.27	Картометрический метод	1.00	—
175	373520.06	2205889.84	Картометрический метод	1.00	—
176	373555.94	2205897.62	Картометрический метод	1.00	—
177	373582.03	2205899.90	Картометрический метод	1.00	—
178	373611.48	2205898.46	Картометрический метод	1.00	—
179	373655.10	2205902.27	Картометрический метод	1.00	—
180	373668.20	2205904.12	Картометрический метод	1.00	—
181	373718.95	2205918.79	Картометрический метод	1.00	—

1	2	3	4	5	6
182	373746.20	2205928.40	Картометрический метод	1.00	—
183	373784.21	2205933.82	Картометрический метод	1.00	—
184	373816.58	2205940.66	Картометрический метод	1.00	—
185	373817.75	2205941.12	Картометрический метод	1.00	—
186	373831.88	2205932.07	Картометрический метод	1.00	—
187	373877.27	2205907.33	Картометрический метод	1.00	—
188	373920.69	2205883.66	Картометрический метод	1.00	—
189	373969.03	2205855.16	Картометрический метод	1.00	—
190	373977.22	2205854.50	Картометрический метод	1.00	—
191	374046.76	2205843.19	Картометрический метод	1.00	—
192	374075.81	2205841.28	Картометрический метод	1.00	—
193	374103.52	2205835.70	Картометрический метод	1.00	—
194	374118.93	2205832.06	Картометрический метод	1.00	—
195	374141.09	2205818.82	Картометрический метод	1.00	—
196	374171.70	2205800.52	Картометрический метод	1.00	—
197	374247.53	2205824.31	Картометрический метод	1.00	—
198	374297.24	2205844.02	Картометрический метод	1.00	—
199	374317.01	2205866.57	Картометрический метод	1.00	—
200	374318.97	2205870.73	Картометрический метод	1.00	—
201	374321.05	2205874.77	Картометрический метод	1.00	—
202	374341.29	2205914.71	Картометрический метод	1.00	—
203	374363.61	2205940.82	Картометрический метод	1.00	—
204	374415.70	2205958.14	Картометрический метод	1.00	—
205	374443.54	2205970.79	Картометрический метод	1.00	—
206	374470.60	2205981.53	Картометрический метод	1.00	—

1	2	3	4	5	6
207	374470.66	2205981.59	Картометрический метод	1.00	—
208	374497.42	2205980.98	Картометрический метод	1.00	—
209	374523.13	2205985.53	Картометрический метод	1.00	—
210	374531.05	2205974.86	Картометрический метод	1.00	—
211	374569.79	2205939.28	Картометрический метод	1.00	—
212	374603.80	2205900.07	Картометрический метод	1.00	—
213	374619.58	2205886.22	Картометрический метод	1.00	—
214	374667.35	2205874.58	Картометрический метод	1.00	—
215	374715.27	2205862.55	Картометрический метод	1.00	—
216	374760.95	2205848.20	Картометрический метод	1.00	—
217	374773.99	2205841.44	Картометрический метод	1.00	—
218	374782.05	2205840.23	Картометрический метод	1.00	—
219	374818.59	2205834.81	Картометрический метод	1.00	—
220	374836.83	2205835.67	Картометрический метод	1.00	—
221	374864.62	2205825.63	Картометрический метод	1.00	—
222	374878.76	2205825.39	Картометрический метод	1.00	—
223	374886.97	2205817.16	Картометрический метод	1.00	—
224	374911.24	2205811.37	Картометрический метод	1.00	—
225	374927.57	2205795.05	Картометрический метод	1.00	—
226	374964.33	2205758.52	Картометрический метод	1.00	—
227	374985.73	2205739.85	Картометрический метод	1.00	—
228	375031.07	2205739.59	Картометрический метод	1.00	—
229	375077.58	2205740.04	Картометрический метод	1.00	—
230	375095.95	2205734.69	Картометрический метод	1.00	—
231	375130.07	2205730.49	Картометрический метод	1.00	—

1	2	3	4	5	6
232	375175.67	2205732.67	Картометрический метод	1.00	—
233	375197.82	2205721.01	Картометрический метод	1.00	—
234	375238.75	2205685.71	Картометрический метод	1.00	—
235	375250.76	2205682.97	Картометрический метод	1.00	—
236	375299.52	2205671.82	Картометрический метод	1.00	—
237	375330.34	2205664.78	Картометрический метод	1.00	—
238	375356.83	2205661.32	Картометрический метод	1.00	—
239	375409.73	2205666.49	Картометрический метод	1.00	—
240	375439.14	2205669.44	Картометрический метод	1.00	—
241	375486.09	2205672.08	Картометрический метод	1.00	—
242	375492.89	2205669.67	Картометрический метод	1.00	—
243	375541.36	2205655.19	Картометрический метод	1.00	—
244	375579.73	2205644.19	Картометрический метод	1.00	—
245	375590.29	2205641.38	Картометрический метод	1.00	—
246	375638.03	2205625.70	Картометрический метод	1.00	—
247	375688.53	2205611.98	Картометрический метод	1.00	—
248	375691.41	2205611.68	Картометрический метод	1.00	—
249	375773.74	2205576.31	Картометрический метод	1.00	—
250	375820.17	2205556.29	Картометрический метод	1.00	—
251	375867.13	2205537.17	Картометрический метод	1.00	—
252	375908.21	2205519.86	Картометрический метод	1.00	—
253	375923.48	2205518.38	Картометрический метод	1.00	—
254	375973.35	2205513.62	Картометрический метод	1.00	—
255	376061.87	2205505.72	Картометрический метод	1.00	—
256	376076.71	2205494.32	Картометрический метод	1.00	—

1	2	3	4	5	6
257	376091.86	2205480.50	Картометрический метод	1.00	—
258	376133.50	2205449.40	Картометрический метод	1.00	—
259	376154.16	2205433.43	Картометрический метод	1.00	—
260	376178.19	2205420.01	Картометрический метод	1.00	—
261	376220.67	2205392.99	Картометрический метод	1.00	—
262	376280.47	2205358.52	Картометрический метод	1.00	—
263	376306.05	2205341.41	Картометрический метод	1.00	—
264	376352.16	2205314.67	Картометрический метод	1.00	—
265	376399.82	2205300.94	Картометрический метод	1.00	—
266	376423.49	2205282.77	Картометрический метод	1.00	—
267	376435.49	2205272.56	Картометрический метод	1.00	—
268	376454.88	2205266.35	Картометрический метод	1.00	—
269	376487.43	2205234.93	Картометрический метод	1.00	—
270	376511.60	2205225.71	Картометрический метод	1.00	—
271	376543.19	2205215.87	Картометрический метод	1.00	—
272	376551.89	2205215.27	Картометрический метод	1.00	—
273	376576.19	2205203.84	Картометрический метод	1.00	—
274	376605.32	2205194.86	Картометрический метод	1.00	—
275	376644.74	2205176.06	Картометрический метод	1.00	—
276	376684.36	2205174.70	Картометрический метод	1.00	—
277	376700.14	2205185.79	Картометрический метод	1.00	—
278	376726.67	2205197.43	Картометрический метод	1.00	—
279	376755.38	2205215.86	Картометрический метод	1.00	—
280	376759.73	2205218.18	Картометрический метод	1.00	—
281	376784.44	2205235.73	Картометрический метод	1.00	—

1	2	3	4	5	6
282	376835.64	2205262.66	Картометрический метод	1.00	–
283	376839.63	2205271.40	Картометрический метод	1.00	–
284	376871.16	2205298.49	Картометрический метод	1.00	–
285	376909.19	2205331.43	Картометрический метод	1.00	–
286	376945.95	2205363.37	Картометрический метод	1.00	–
287	376985.69	2205395.10	Картометрический метод	1.00	–
288	377000.84	2205408.69	Картометрический метод	1.00	–
289	377014.64	2205414.14	Картометрический метод	1.00	–
290	377043.01	2205425.44	Картометрический метод	1.00	–
291	377080.19	2205442.39	Картометрический метод	1.00	–
292	377106.39	2205453.95	Картометрический метод	1.00	–
1	377161.11	2205474.01	Картометрический метод	1.00	–

3. Сведения о характерных точках части (частей) границы объекта

Обозначение характерных точек части границы	Координаты, м		Метод определения координат характерной точки	Средняя квадратическая погрешность положения характерной точки (Mt), м	Описание обозначения точки на местности (при наличии)
	X	Y			
–					

Раздел 3

Сведения о местоположении измененных (уточненных) границ объекта

1. Система координат –

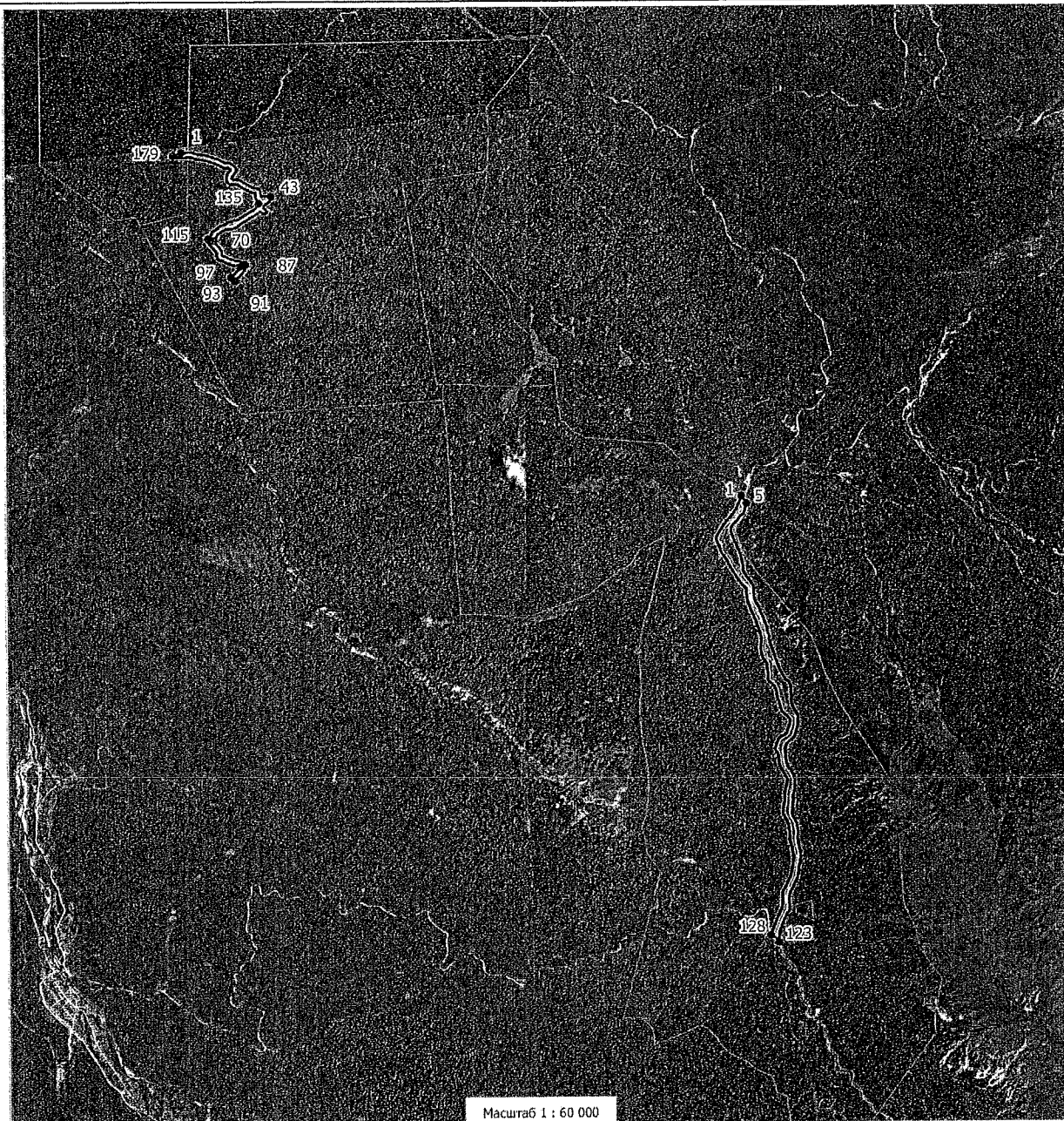
2. Сведения о характерных точках границ объекта

Обозначение характерных точек границ	Существующие координаты, м		Измененные (уточненные) координаты, м		Метод определения координат характерной точки	Средняя квадратическая погрешность положения характерной точки (Mt), м	Описание обозначения точки на местности (при наличии)
	X	Y	X	Y			
–							

3. Сведения о характерных точках части (частей) границы объекта




–

План границ зоны ограниченного природопользования государственного природного комплексного (ландшафтного) заказника регионального значения «Черногорье»



Масштаб 1 : 60 000

Используемые условные знаки и обозначения:

-  - границы зоны ограниченного природопользования
-  - поворотные точки границы
-  - границы земельных участков, учтенных в ЕГРН

Генеральный директор ООО "ЦЭПСА"



М.И. Сергеева

4) дополнить приложением 2 следующего содержания:

«Приложение 2
к Положению о государственном
природном комплексном
(ландшафтном) заказнике
регионального значения
«Черногорье»

**ОСНОВНЫЕ ВИДЫ
разрешенного использования
земельных участков, расположенных в границах
особо охраняемой зоны государственного природного
комплексного (ландшафтного) заказника
регионального значения «Черногорье»**

Наименование вида разрешенного использования земельного участка	Код вида разрешенного использования земельного участка	Описание вида разрешенного использования земельного участка
1	2	3
Пчеловодство	1.12	осуществление хозяйственной деятельности по разведению, содержанию и использованию пчел; размещение ульев, иных объектов и оборудования, необходимого для пчеловодства
Выпас сельскохозяйственных животных	1.20	выпас сельскохозяйственных животных
Отдых (рекреация)	5.0	обустройство мест для занятия пешими или верховыми прогулками, отдыха и туризма, наблюдения за природой, пикников
Охрана природных территорий	9.1	сохранение отдельных естественных качеств окружающей природной среды путем ограничения хозяйственной деятельности в данной зоне, в частности: соблюдение режима использования природных ресурсов в заказниках
Историко-культурная деятельность	9.3	сохранение и изучение объектов культурного наследия народов Российской Федерации (памятников истории и культуры), в том числе: объектов археологического наследия, достопримечательных мест, исторических поселений, объектов культурного наследия, а также хозяйственная деятельность, обеспечивающая познавательный туризм
Заготовка древесины	10.1	создание лесных дорог, охрана и восстановление лесов
Заготовка лесных	10.3	сбор недревесных лесных ресурсов гражданами

1	2	3
ресурсов		для собственных нужд, заготовка пищевых лесных ресурсов, охрана лесов
Резервные леса	10.4	деятельность, связанная с охраной лесов
Водные объекты	11.0	другие поверхностные водные объекты


**ОСНОВНЫЕ ВИДЫ
разрешенного использования
земельных участков, расположенных в границах
зоны ограниченного природопользования государственного
природного комплексного (ландшафтного) заказника
регионального значения «Черногорье»**

Наименование вида разрешенного использования земельного участка	Код вида разрешенного использования земельного участка	Описание вида разрешенного использования земельного участка
1	2	3
Пчеловодство	1.12	осуществление хозяйственной деятельности по разведению, содержанию и использованию пчел; размещение ульев, иных объектов и оборудования, необходимого для пчеловодства
Выпас сельскохозяйственных животных	1.20	выпас сельскохозяйственных животных
Предоставление коммунальных услуг	3.1.1	размещение сооружений, обеспечивающих поставку электричества (линий электропередач)
Отдых (рекреация)	5.0	обустройство мест для занятия пешими или верховыми прогулками, отдыха и туризма, наблюдения за природой, пикников
Охота и рыбалка	5.3	обустройство сооружений, необходимых для восстановления и поддержания поголовья зверей
Связь	6.8	размещение объектов связи, радиовещания, включая надземные кабельные линии связи, линии радификации
Автомобильный транспорт	7.2.1	размещение автомобильных дорог за пределами населенных пунктов
Трубопроводный транспорт	7.5	размещение водопроводов
Охрана природных территорий	9.1	сохранение отдельных естественных качеств окружающей природной среды путем ограничения хозяйственной деятельности в данной зоне, в частности: соблюдение режима использования природных ресурсов в заказниках, сохранение свойств земель

1	2	3
Историко-культурная деятельность	9.3	сохранение и изучение объектов культурного наследия народов Российской Федерации (памятников истории и культуры), в том числе: объектов археологического наследия, достопримечательных мест, исторических поселений, объектов культурного наследия, а также хозяйственная деятельность, обеспечивающая познавательный туризм
Заготовка древесины	10.1	рубка лесных насаждений, выросших в природных условиях, в том числе гражданами для собственных нужд, создание лесных дорог, размещение сооружений, необходимых для хранения древесины (лесных складов), охрана и восстановление лесов
Заготовка лесных ресурсов	10.3	сбор недревесных лесных ресурсов гражданами для собственных нужд, заготовка пищевых лесных ресурсов, охрана лесов
Резервные леса	10.4	деятельность, связанная с охраной лесов
Водные объекты	11.0	другие поверхностные водные объекты

».

Заместитель министра
природных ресурсов
Краснодарского края



О.В. Соленов