

РОССИЙСКАЯ ФЕДЕРАЦИЯ  
КРАСНОДАРСКИЙ КРАЙ

УТВЕРЖДЕН  
приказом министерства  
природных ресурсов  
Краснодарского края  
от 08.11.2013 г. № 1827

**ПАСПОРТ ПАМЯТНИКА ПРИРОДЫ  
РЕГИОНАЛЬНОГО ЗНАЧЕНИЯ**

«Дерево гинкго двулопастный»

---

Наименование памятника природы

г.Краснодар

---

Муниципальное образование

Краснодар 2013 год

*Полное наименование памятника природы – «Дерево гинкго двулопастный»  
Распорядительный документ об объявлении (учреждении) памятника  
природы - решение Краснодарского крайисполкома от 14 июля 1988 года №  
326*

*Памятник природы образован с изъятием/без изъятия у собственников  
(арендаторов)*

*Цель создания – сохранение уникального по возрасту и морфометрическим  
показателям дерева гинкго двулопастного, имеющего историческое, учебно-  
познавательное и эстетическое значение.*

*Подведомственность – министерство природных ресурсов Краснодарского  
края*

*Профиль памятника природы – ботанический*

*Местоположение памятника природы, описание площади и границ  
памятника природы*

*Муниципальное образование – г.Краснодар*

*Категория земель – земли населенных пунктов*

*Кадастровый номер участка – нет*

*Местоположение памятника природы:*

*Лесной фонд – нет*

*Водный фонд – нет*

*Иные категории земель – населенных пунктов*

*Населенный пункт – г.Краснодар*

*Положение объекта в системе улично-дорожной сети – ул. Постовая, площадь  
Победы, рядом с оградой школы № 48.*

*Наличие или отсутствие территориальной связи с иными природными или  
природно-антропогенными ландшафтами, ее характер – нет*

*Наличие в границах ООПТ иных особо охраняемых природных территорий – нет*

*Описание границ памятника природы – границы выделены по проекции кроны  
дерева на земную поверхность: радиусом 7,1 м от ствола дерева*

*Привязка к системе координат – МСК-23*

Точка	X	Y
1	476101,50	1377875,26
2	476103,19	1377877,55
3	476104,25	1377880,23
5	476103,95	1377884,20
7	476101,48	1377887,33
9	476097,15	1377888,47
11	476093,48	1377886,80
13	476090,52	1377882,73
14	476090,61	1377880,17
16	476091,94	1377876,46
17	476093,26	1377875,22
20	476099,54	1377873,81

*Описание границ охранной зоны памятника природы (если есть)* – нет

*Площадь памятника природы* – 0,0158 га

*Площадь охранной зоны памятника природы (если есть)* – нет

*Описание положения в рельефе* – нет.

*Сопряженные объекты* – нет

Перечень зон и участков памятника природы, их площади

*Кластерность территории памятника природы* – нет

*Площадь каждого участка, га (м<sup>2</sup>)* –

*Режим особой охраны*

Запрещенные виды деятельности	Разрешенные виды деятельности
<p>любая деятельность, которая может нанести ущерб объектам растительного мира, а также запрещаются виды деятельности, влекущие за собой снижение экологической, эстетической и рекреационной целостности территории, в том числе:</p> <ul style="list-style-type: none"> <li>- любая хозяйственная деятельность, не совместимая с его назначением, в том числе:</li> <li>- любое повреждение дерева;</li> <li>- прокладка коммуникаций;</li> <li>- уплотнение почвы вокруг дерева;</li> <li>- проведение в непосредственной близости от дерева работ, которые могут привести к развитию эрозии почвы или к другим нарушениям состояния грунтов и повреждению корней дерева;</li> <li>- установка искусственной иллюминации на дереве.</li> </ul>	<ul style="list-style-type: none"> <li>- поддержание в технически исправном состоянии помещений, и их реконструкция без увеличения занимаемой площади на участке ООПТ;</li> <li>- посадка и уход за растительностью на территории земельных участков, находящихся в частной собственности, без увеличения площади на участке ООПТ;</li> <li>- уходные работы по удалению сухих ветвей, в целях безопасности граждан и материальных ценностей;</li> <li>- организация и проведение научно-исследовательских работ, и осуществление эколого-просветительской деятельности по согласованию с уполномоченным органом в установленном порядке.</li> </ul>

#### *Меры охраны:*

- осуществление необходимых уходных работ за деревом гинкго;
- обновление аншлага, информирующего о статусе дерева;
- осуществление периодического контроля и своевременного информирования о нарушении особого режима охраны в пределах памятника природы;
- соблюдение режима памятника природы при ведении хозяйственной деятельности.

#### Природные характеристики территории

*Описание растительности* приводится в Приложении № 1 к паспорту памятника природы.

*Описание животного мира* приводится в Приложении № 2 к паспорту памятника природы.

*Параметры обособленного памятника природы* приводятся в Приложении № 3 к паспорту памятника природы.

*Состояние (степень нарушенности)* – хорошее/удовлетворительное/плохое (с указанием повреждений)

- отсутствие охранных знаков.

Перечень земельных участков, предоставленных гражданам и юридическим лицам, с указанием местоположения границ, а так же прав владения и пользования участками

- Кадастровый номер участка - нет  
 Местоположение границ участка \_\_\_\_\_
- Для юридического лица: - нет  
 Организационно-правовая форма \_\_\_\_\_,  
 наименование, юридический адрес \_\_\_\_\_,  
 телефон, факс, e-mail \_\_\_\_\_,  
 ФИО руководителя \_\_\_\_\_,  
 ФИО контактного лица \_\_\_\_\_,  
 Название и реквизиты документов на право собственности, владения,  
 пользования, аренды \_\_\_\_\_
- \_\_\_\_\_
- Для физического лица: - нет  
 ФИО \_\_\_\_\_,  
 Название и реквизиты документов на право собственности, владения,  
 пользования, аренды \_\_\_\_\_
- \_\_\_\_\_
- Кадастровый номер участка \_\_\_\_\_,  
 Местоположение границ участка \_\_\_\_\_
- \_\_\_\_\_
- Для юридического лица:  
 Организационно-правовая форма \_\_\_\_\_,  
 наименование, юридический адрес \_\_\_\_\_,  
 телефон, факс, e-mail \_\_\_\_\_,  
 ФИО руководителя \_\_\_\_\_,  
 ФИО контактного лица \_\_\_\_\_,  
 Название и реквизиты документов на право собственности, владения,  
 пользования, аренды \_\_\_\_\_
- \_\_\_\_\_
- Для физического лица:  
 ФИО \_\_\_\_\_,  
 Название и реквизиты документов на право собственности, владения,  
 пользования, аренды \_\_\_\_\_
- \_\_\_\_\_
- Кадастровый номер участка \_\_\_\_\_,  
 Местоположение границ участка \_\_\_\_\_
- \_\_\_\_\_
- Для юридического лица:  
 Организационно-правовая форма \_\_\_\_\_,  
 наименование, юридический адрес \_\_\_\_\_,  
 телефон, факс, e-mail \_\_\_\_\_,  
 ФИО руководителя \_\_\_\_\_

ФИО контактного лица \_\_\_\_\_  
 Название и реквизиты документов на право собственности, владения,  
 пользования, аренды \_\_\_\_\_

Для физического лица:

ФИО \_\_\_\_\_  
 Название и реквизиты документов на право собственности, владения,  
 пользования, аренды \_\_\_\_\_  
 Кадастровый номер участка \_\_\_\_\_  
 Местоположение границ участка \_\_\_\_\_

Для юридического лица:

Организационно-правовая форма \_\_\_\_\_  
 наименование, юридический адрес \_\_\_\_\_  
 телефон, факс, e-mail \_\_\_\_\_  
 ФИО руководителя \_\_\_\_\_  
 ФИО контактного лица \_\_\_\_\_  
 Название и реквизиты документов на право собственности, владения,  
 пользования, аренды \_\_\_\_\_

Для физического лица:

ФИО \_\_\_\_\_  
 Название и реквизиты документов на право собственности, владения,  
 пользования, аренды \_\_\_\_\_

Дополнительные материалы, в том числе Охранное обязательство, приводятся в  
 Приложении № 4 к паспорту памятника природы.

Составитель: Т.Е.Сунцова,  
 Ведущий специалист-эксперт отдела особо  
 охраняемых природных территорий

  
 подпись

Ведущий консультант отдела  
 особо охраняемых  
 природных территорий А.А.Медков

  
 подпись

Дата 1 июля 2013 года

ПРИЛОЖЕНИЕ № 1  
к паспорту памятника природы,  
утвержденному приказом  
министерства природных ресурсов  
Краснодарского края  
от 08.11.2013 г. № 1827

Растительность – перечень основных типов растительных сообществ, их состав, характеристика, пространственное распределение. Список видов, занесенных в Красную книгу Российской Федерации, Красную книгу Краснодарского края.

Список видов растений

№	Вид растения
<b>древесная растительность</b>	
1	гинкго двулопастный - <i>Ginkgo biloba</i>
2	дуб черешчатый - <i>Quercus robur</i>
3	ель колочая - <i>Picea pungens</i>
4	клен остролистный - <i>Acer platanoides</i>
5	можжевельник - <i>Juniperus sp</i>
6	софора японская - <i>Styphnolobium japonicum</i>
7	ясень зеленый - <i>Fraxinus excelsior</i>
<b>травянистая растительность</b>	
8	горец птичий - <i>Polygonum aviculare</i>
9	кислица обыкновенная - <i>Oxalis acetosella</i>
10	мятлик обыкновенный - <i>Poa trivialis</i>
11	одуванчик лекарственный - <i>Taraxacum officinale</i>
12	подорожник средний - <i>Plantago media</i>

Видов, занесенных в Красную книгу Российской Федерации, Красную книгу Краснодарского края не обнаружено.

ПРИЛОЖЕНИЕ № 3  
к паспорту памятника природы,  
утвержденному приказом  
министерства природных ресурсов  
Краснодарского края  
от 08.11.2013 г. № 1827

Описание обособленных памятников природы

*Для ботанических объектов:*

*диаметр ствола дерева* \_\_\_\_\_,

*высота деревьев* \_\_\_\_\_,

*площадь проекции кроны на поверхность* \_\_\_\_\_.

*Для геологических объектов:*

*линейные размеры геологических объектов* \_\_\_\_\_,

*слагающие породы* \_\_\_\_\_,

*геологический возраст* \_\_\_\_\_.

*Для гидрологических объектов:*

*средний расход воды в роднике* \_\_\_\_\_.

*Другое* - Гинкго двулопастный – реликтовое дерево, произрастающее в естественном состоянии только в Южном Китае. Листья плоские, собраны пучками. Доживает до 2000 лет. Описываемый экземпляр привезен в Екатеринбург из Китая и посажен в 1905 г. Высота дерева 22 м, диаметр кроны 13 м, окружность ствола 1,5 м. Дерево начинает ветвиться на высоте шести метров. На стволе растут лишайники (2 вида), по трещинам зеленый мох. На высоте 1,5 м расположено дупло, у основания дерева оторвана кора от уровня почвы и до высоты 80 см. Ширина поврежденной коры 25 см. Дерево впечатляет своими размерами и красотой.

ПРИЛОЖЕНИЕ № 4  
к паспорту памятника природы,  
утвержденному приказом  
министерства природных ресурсов  
Краснодарского края  
от 08.11.2013 г. № 1827

Дополнительные материалы – фотографии памятника природы или наиболее характерных его частей, картографический материал (карты (схемы) расположения памятника природы и охранной зоны (1:100000, 1:50000), карты (схемы) памятника природы с обозначением границ (1:2000 или 1:500, в зависимости от занимаемой площади), Охранное обязательство, иные материалы.




*Рисунок 1 - Памятник природы «Дерево гинкго двулопастный»*






*Рисунок 2 - Памятник природы «Дерево гинкго двулопастный»*



*Рисунок 3 - Памятник природы «Дерево гинкго двулопастный»*



*Рисунок 4 - Памятник природы «Дерево гинкго двулопастный»*



*Рисунок 5 - Памятник природы «Дерево гинкго двулопастный»*



*Рисунок 6 - Памятник природы «Дерево гинкго двулопастный»*




*Рисунок 7 - Памятник природы «Дерево гинкго двулопастный»*



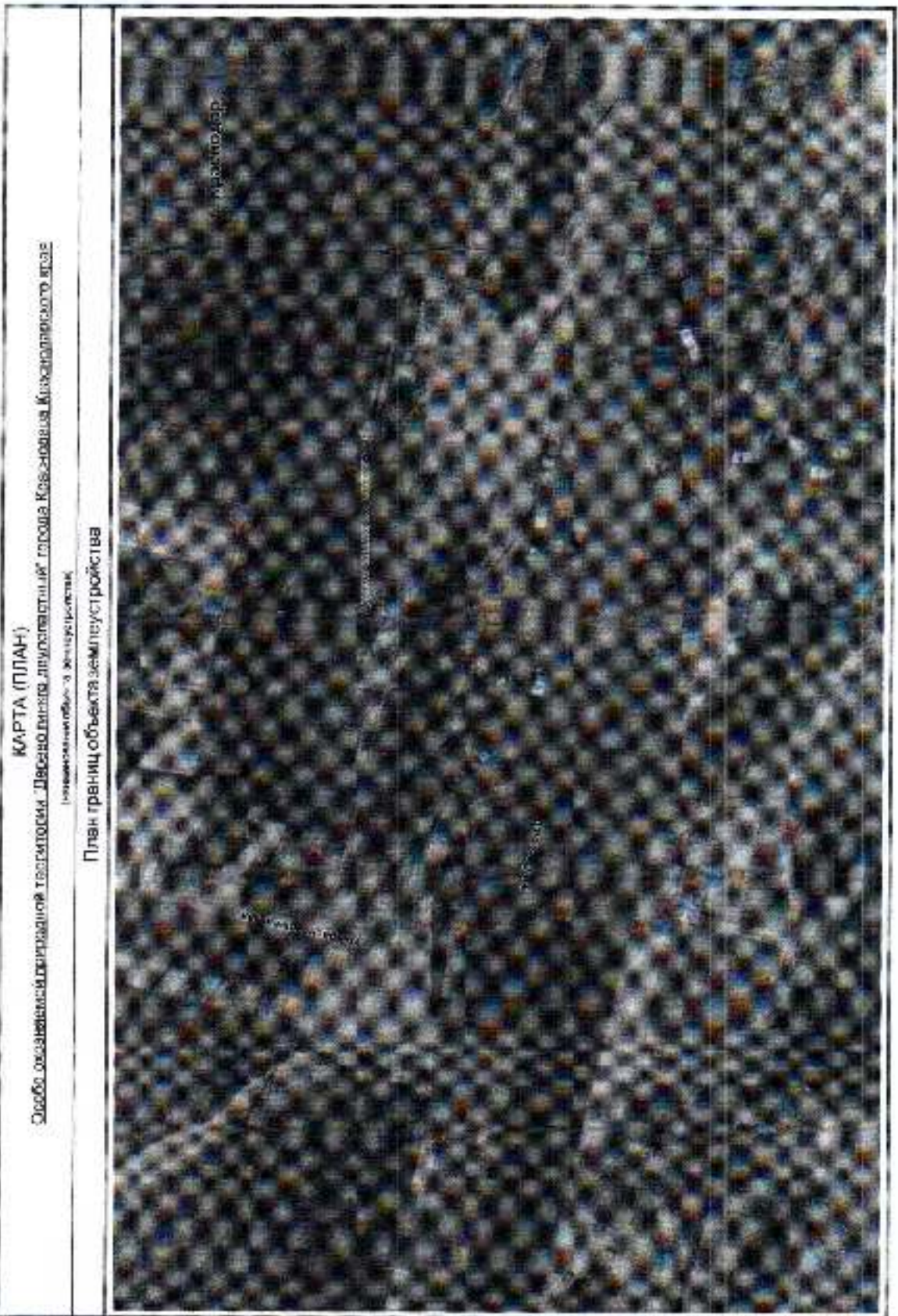
*Рисунок 8 - Памятник природы «Дерево гинкго двулопастный»*



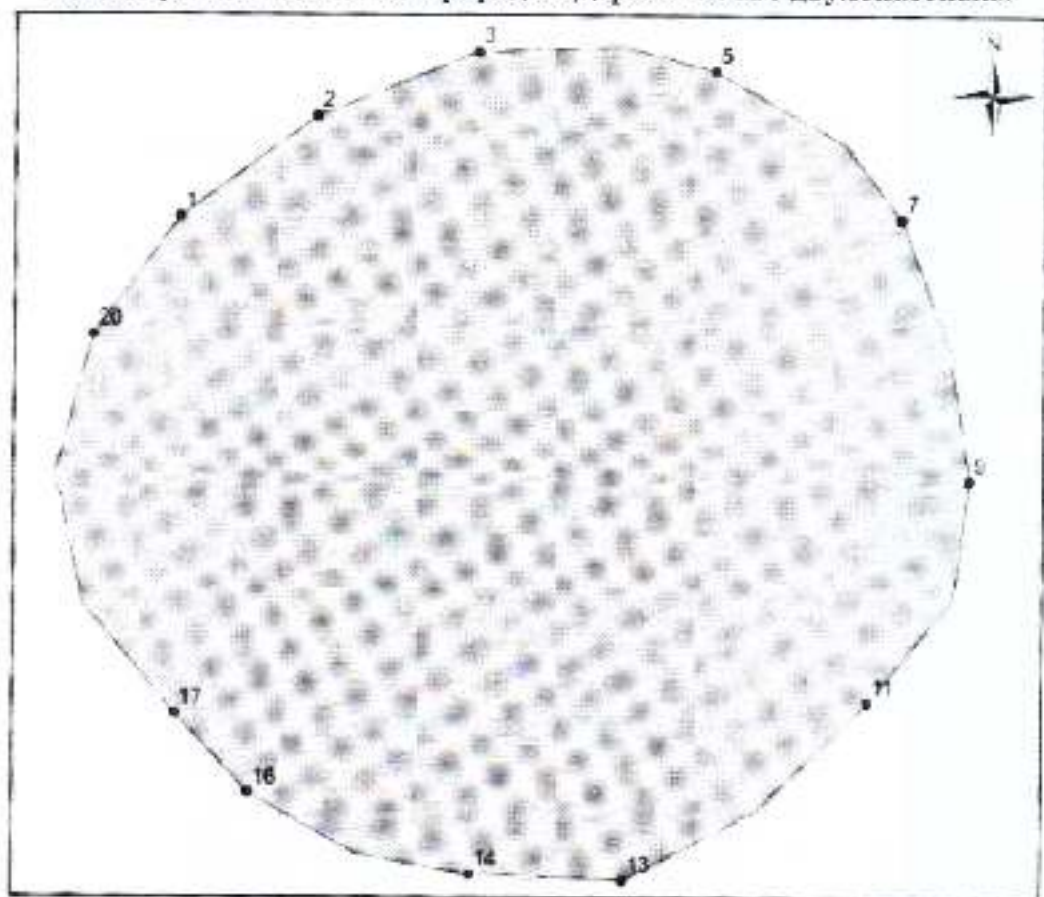
*Рисунок 9 - Памятник природы «Дерево гинкго двулопастный»*



*Рисунок 16 - Памятник природы «Дерево гинкго двулопастный»*



## Схема границ памятника природы «Дерево гинкго двулопастный»



1:100

Точка	X	Y
1	476101,50	1377875,26
2	476103,19	1377877,55
3	476104,25	1377880,23
5	476103,95	1377884,20
7	476101,48	1377887,33
9	476097,15	1377888,47
11	476093,48	1377886,80
13	476090,52	1377882,73
14	476090,61	1377880,17
16	476091,94	1377876,46
17	476093,28	1377875,22
20	476099,54	1377873,81

Система координат: МСК-23