

РОССИЙСКАЯ ФЕДЕРАЦИЯ  
КРАСНОДАРСКИЙ КРАЙ

УТВЕРЖДЕН  
приказом министерства  
природных ресурсов  
Краснодарского края  
от 08.11.2013 г. № 1827

**ПАСПОРТ ПАМЯТНИКА ПРИРОДЫ  
РЕГИОНАЛЬНОГО ЗНАЧЕНИЯ**

«Парк им. Горького»

---

Наименование памятника природы

г.Краснодар

---

Муниципальное образование

Краснодар 2013 год

*Полное наименование памятника природы – «Парк им. Горького»*  
*Распорядительный документ об объявлении (учреждении) памятника природы - решение Краснодарского крайисполкома от 14 июля 1988 года № 326*  
*Памятник природы образован с изъятием/без изъятия у собственников (арендаторов)*

*Цель создания – сохранение зеленых насаждений и объектов, имеющих историческое, эстетическое, учебно-познавательное, экологическое, культурное и рекреационное значение.*

*Подведомственность – министерство природных ресурсов Краснодарского края*  
*Профиль памятника природы – природно-исторический*

Местоположение памятника природы, описание площади и границ памятника природы

*Муниципальное образование – г. Краснодар*  
*Категория земель – земли населенных пунктов*  
*Кадастровый номер участка – нет*  
*Местоположение памятника природы:*

*Лесной фонд – нет*

*Водный фонд – нет*

*Иные категории земель – населенных пунктов*

*Населенный пункт – г. Краснодар*

*Положение объекта в системе улично-дорожной сети – Центральный округ, ул. Постовой, 34.*

*Наличие или отсутствие территориальной связи с иными природными или природно-антропогенными ландшафтами, ее характер – нет*

*Наличие в границах ООПТ иных особо охраняемых природных территорий - На территории парка располагаются точечные памятники природы «Дуб Вековой (4 дерева)» и «Береза космонавта Горбатко».*

*Описание границ памятника природы – границы выделены: с севера – по ул. Постовой, с запада – по ул. Захарова, с востока – по ул. Суворова*

*Привязка к системе координат – МСК-23*

Точка	X	Y
1	476035,19	1377914,96
2	475979,34	1378164,57
7	475830,65	1378178,14
12	475321,98	1377745,56
13	475322,73	1377743,57

*Описание границ охранной зоны памятника природы (если есть) – нет*

*Площадь памятника природы – 13,3285га*

*Площадь охранной зоны памятника природы (если есть) – нет*

*Описание положения в рельефе – нет*

*Сопряженные объекты – нет*

## Перечень зон и участков памятника природы, их площади

*Кластерность территории памятника природы- нет**Площадь каждого участка, га (м<sup>2</sup>)-**Режим особой охраны*

<b>Запрещенные виды деятельности</b>	<b>Разрешенные виды деятельности</b>
<p>любая деятельность, которая может нанести ущерб объектам растительного мира, а также запрещаются виды деятельности, влекущие за собой снижение экологической, эстетической и рекреационной целостности территории, в том числе:</p> <ul style="list-style-type: none"> <li>- деятельность, влекущая искажение сложившегося ландшафта;</li> <li>- предоставление земельных участков для капитального строительства;</li> <li>- прокладка новых дорог, троп, линий электропередач, коммуникаций, возведение строений и сооружений (в том числе временных), не связанных с деятельностью памятника природы;</li> <li>- загрязнение почв;</li> <li>- создание объектов размещения, хранения отходов производства и потребления, радиоактивных, химических, взрывчатых, токсичных, отравляющих и ядовитых веществ;</li> <li>- проезд и стоянка всех видов транспортных средств вне дорог общего пользования, кроме работников специально уполномоченных органов государственной власти;</li> <li>- проведение сплошных рубок леса, за исключением случаев, когда выборочные рубки не обеспечивают замену лесных насаждений, утрачивающих свои средообразующие, водоохранные и иные полезные функции, на лесные насаждения, обеспечивающие сохранение целевого назначения защитных лесов и выполняемых ими полезных функций;</li> <li>- все виды земляных гидротехнических и строительных работ, кроме проводимых с целью обеспечения эксплуатации и ремонта существующих линейных сооружений и коммуникаций;</li> <li>- осуществление рекреационной деятельности (в том числе организация мест отдыха и разведение костров) за пределами специально предусмотренных для этого мест;</li> <li>- сжигание естественной растительности, в том числе весенние палы;</li> <li>- выгул собак;</li> <li>- выпас сельскохозяйственных животных и организация для них летних лагерей;</li> <li>- самовольные посадки деревьев и кустарников, а также другие самовольные действия граждан, направленные на обустройство отдельных</li> </ul>	<ul style="list-style-type: none"> <li>- сенокосение на специально выделенных участках, согласованных с уполномоченным органом Краснодарского края;</li> <li>- проведение сплошных рубок лесных насаждений в случаях, когда выборочные рубки не обеспечивают замену лесных насаждений, утрачивающих свои средообразующие, водоохранные и иные полезные функции, на лесные насаждения, обеспечивающие сохранение целевого назначения защитных лесов и выполняемых ими полезных функций;</li> <li>- проведение противопожарных и санитарно-оздоровительных мероприятий согласно действующему лесному и природоохранному законодательству, согласованных в установленном порядке (проведение санитарно-оздоровительных мероприятий осуществляется при условии минимального повреждения напочвенного покрова с применением технических средств на колесном ходу);</li> <li>- удаление усохших, поврежденных, ослабленных деревьев и кустарников; проведение рубок ухода;</li> <li>- благоустройство территории в целях обеспечения условий для отдыха малыми архитектурными формами (МАФ) на основании проекта, получившего положительное заключение государственной экологической экспертизы;</li> <li>- проведение работ по восстановлению и поддержанию в равновесном состоянии экосистем памятника природы;</li> <li>- организация и проведение научно-исследовательских работ, и осуществление эколого-просветительской деятельности по согласованию с уполномоченным органом в установленном порядке.</li> <li>- предотвращение опасных природных явлений, угрожающих жизни людей и населенным пунктам;</li> <li>- осуществление рекреационной деятельности (в том числе организация мест отдыха и разведение костров) в пределах специально предусмотренных для этого мест;</li> <li>- осуществление рекреационной деятельности (оборудование экологических троп и мест отдыха) на основании проекта обустройства, при наличии положительного заключения государственной экологической экспертизы.</li> </ul>



<p>участков парка;</p> <ul style="list-style-type: none"> <li>- сбор зоологических, ботанических коллекций, а также палеонтологических образцов;</li> <li>- изыскательские, взрывные и буровые работы;</li> <li>- уничтожение или повреждение шлагбаумов, аншлагов, стендов и других информационных знаков и указателей, а также оборудованных экологических троп и мест отдыха;</li> <li>- осуществление любых других действий, ведущих к изменению режима или внешнего вида памятника природы;</li> <li>- перепрофилирование сложившихся к моменту организации памятника природы направлений хозяйственно-производственной деятельности землепользователей.</li> </ul>	
--	--

### *Меры охраны:*

- установить аншлаги, информирующие о статусе парка и точечных памятниках природы, произрастающих на его территории;
- осуществлять регулярную уборку территории от мусора, сухостойных деревьев;
- хозяйственную и иную деятельность осуществлять в строгом соответствии с установленным режимом охраны.

### *Природные характеристики территории*

Описание *растительности* приводится в Приложении № 1 к паспорту памятника природы.

Описание *животного мира* приводится в Приложении № 2 к паспорту памятника природы.

*Параметры* обособленного памятника природы приводятся в Приложении № 3 к паспорту памятника природы.

*Состояние (степень нарушенности)* – хорошее/удовлетворительное/плохое (с указанием повреждений)

- высокая рекреационная нагрузка;
- по периметру парка проходят улицы с интенсивным движением автотранспорта;
- на территории парка расположены кафе, рестораны и аттракционы.

Перечень земельных участков, предоставленных гражданам и юридическим лицам, с указанием местоположения границ, а так же прав владения и пользования участками

*Кадастровый номер участка - нет*

*Местоположение границ участка* \_\_\_\_\_

*Для юридического лица: -*

*Организационно-правовая форма -* \_\_\_\_\_,

*наименование, юридический адрес* \_\_\_\_\_,

*телефон, факс, e-mail* \_\_\_\_\_,

*ФИО руководителя* \_\_\_\_\_,

*ФИО контактного лица* \_\_\_\_\_,

Организационно-правовая форма \_\_\_\_\_,  
 наименование, юридический адрес \_\_\_\_\_,  
 телефон, факс, e-mail \_\_\_\_\_,  
 ФИО руководителя \_\_\_\_\_,  
 ФИО контактного лица \_\_\_\_\_,  
 Название и реквизиты документов на право собственности, владения,  
 пользования, аренды \_\_\_\_\_

Для физического лица:

ФИО \_\_\_\_\_  
 Название и реквизиты документов на право собственности, владения,  
 пользования, аренды \_\_\_\_\_

Дополнительные материалы, в том числе Охранное обязательство, приводятся в Приложении № 4 к паспорту памятника природы.

Составитель: Т.Е.Сунцова,  
 Ведущий специалист-эксперт отдела особо  
 охраняемых природных территорий

  
 подпись

Ведущий консультант отдела  
 особо охраняемых  
 природных территорий А.А.Медков

  
 подпись

Дата 1 ноября 2013 года

ПРИЛОЖЕНИЕ № 1  
к паспорту памятника природы,  
утвержденному приказом  
министерства природных ресурсов  
Краснодарского края  
от 08.11.2013 г. № 1827

Растительность – перечень основных типов растительных сообществ, их состав, характеристика, пространственное распределение. Список видов, занесенных в Красную книгу Российской Федерации, Красную книгу Краснодарского края.

Список видов растений

№	Вид растения
<b>травянистая растительность</b>	
1	агератум - <i>Ageratum</i>
2	амарант – <i>Amaranthus</i>
3	астра нов-бельгийская - <i>Asternovi-belgii</i>
4	бархатцы - <i>Tagetes</i>
5	бегония - <i>Begonia</i>
6	виола - <i>Viola</i>
7	герань - <i>Geranium</i>
8	гортензия - <i>Hydrangea</i>
9	канна индийская - <i>Canna indica</i>
10	лилейник – <i>Heimerocallis</i>
11	роза - <i>Rosa</i>
12	стахис - <i>Stachys</i>
13	хоста - <i>Hosta</i>
14	цинния - <i>Zinnia</i>
15	шалфей блестящий - <i>Salvia splendens</i>
<b>древесная растительность</b>	
16	береза плакучая - <i>Betula pendula</i>
17	граб обыкновенный - <i>Carpinus betulus</i>
18	дуб черешчатый - <i>Quercus robur</i>
19	ива плакучая - <i>Salix babylonica</i>
20	катальпа яйцевидная - <i>Catalpa bignonioides</i>
21	конский каштан - <i>Aesculus hippocastanum</i>
22	липа мелколистная - <i>Tilia cordata</i>
23	можжевельник обыкновенный - <i>Juniperus communis</i>
24	робиния псевдо-акация - <i>Robinia pseudoacacia</i>
25	сосна обыкновенная - <i>Pinus sylvestris</i>
26	туя - <i>Thuja</i>
<b>подлесок</b>	
27	гибискус сирийский - <i>Hibiscus syriacus</i>
28	калина обыкновенная - <i>Viburnum opulus</i>
29	сирень обыкновенная - <i>Syringa vulgaris</i>

30	спирея Вангутта - <i>Spiraea vanhouttei</i>
----	---

Список видов, занесенных в Красную книгу Российской Федерации, Красную книгу Краснодарского края.

№	Вид растения	Статус охраны
1	лещина древовидная - <i>Corylus colurna</i>	Красную книгу Краснодарского края
2	тис ягодный - <i>Taxus baccata</i>	Красную книгу Краснодарского края
3	самшит колхидский - <i>Buxus colchica</i>	Красную книгу Краснодарского края

ПРИЛОЖЕНИЕ № 2  
к паспорту памятника природы,  
утвержденному приказом  
министерства природных ресурсов  
Краснодарского края  
от 08.11.2013 г. № 1827

Животный мир – видовой состав, численность, местообитание. Список видов, занесенных в Красную книгу Российской Федерации, Красную книгу Краснодарского края.

Список животных

№	Вид животного
<b>орнитофауна</b>	
1	белая трясогузка - <i>Motacilla alba</i>
2	большая синица - <i>Parus major</i>
3	воробей домовый - <i>Passer domesticus</i>
4	ворон - <i>Corvus corax</i>
5	ворона серая - <i>Corvus cornix</i>
6	голубь сизый - <i>Columba livia</i>
7	горлица обыкновенная - <i>Streptopelia turtur</i>
8	грач - <i>Corvus frugileus</i>
9	гусь - <i>Anser</i>
10	кукушка обыкновенная - <i>Cuculus canorus</i>
11	лебедь-шипун - <i>Cygnus olor</i>
12	сойка обыкновенная - <i>Garrulus glandarius</i>
13	сойка обыкновенная - <i>Garrulus glandarius</i>
14	сорока обыкновенная - <i>Pica pica</i>
15	утка серая - <i>Anas strepera</i>
<b>териофауна</b>	
16	домовая мышь - <i>Mus musculus</i>
17	крот - <i>Talpa sp</i>
18	крыса - <i>Rattus</i>
<b>герпетофауна</b>	
19	болотная черепаха - <i>Emysor bicularis</i>
20	зеленая жаба - <i>Bufo viridis</i>
21	обыкновенный уж - <i>Natrix natrix</i>
22	озерная лягушка - <i>Pelophylax ridibundus</i>

Видов, занесенных в Красную книгу Российской Федерации, Красную книгу Краснодарского края не обнаружено



ПРИЛОЖЕНИЕ № 3  
к паспорту памятника природы,  
утвержденному приказом  
министерства природных ресурсов  
Краснодарского края  
от 08.11.2013 г. № 1827

Описание обособленных памятников природы

*Для ботанических объектов:*

*диаметр ствола дерева \_\_\_\_\_,*

*высота деревьев \_\_\_\_\_,*

*площадь проекции кроны на поверхность \_\_\_\_\_.*

*Для геологических объектов:*

*линейные размеры геологических объектов \_\_\_\_\_,*

*слагающие породы \_\_\_\_\_,*

*геологический возраст \_\_\_\_\_.*

*Для гидрологических объектов:*

*средний расход воды в роднике \_\_\_\_\_.*

*Другое* - Территория парка – это исторический центр зарождения Екатеринодара. 8 октября 1848 г. в Екатеринодаре по приказу главнокомандующего Кавказским корпусом генерал-фельдмаршала князя М.С. Воронцов, распорядившегося «устроить рассадники деревьев и растений ...», учреждается войсковой сад с питомником. Под него отводится участок леса из дуба черешчатого и сопутствующих ему пород. В 1849 г. первый садовод Кубани Яков Бикельмейер привез из Крыма обоз с десятками тысяч виноградных лоз, тысячами черенков и саженцев декоративных и плодовых деревьев. В 1898 г. производится первая реконструкция и благоустройство парка, что выразилось в пейзажной распланировке, посадке новых декоративных деревьев и кустарников, разбивке клумб, устройстве дорожек, фонтанов и ограждений. С этого времени начинается формирование парковых насаждений и обогащение их новыми местными и иноземными древесными и кустарниковыми породами. В марте 1910 г. прокладываются новые аллеи, проводятся посадки деревьев. Парк становится одним из лучших украшений города. За время своего существования парк дважды приходил в запустение – в период Гражданской войны и Великой отечественной войны. После реконструкции 1981 г. у парка была изъята значительная территория. С 1996 года новые посадки деревьев в парке прекращены. На протяжении всей своей истории парк был и остается любимым местом отдыха горожан. Парк всегда был одним из культурных центров города. В разное время здесь выступали: Ф.И. Шаляпин, Е.В. Гельцер, В.Е. Дровяников, артисты Московского Малого театра, краснодарские музыканты.

На территории парка произрастают дубы, сохранившиеся от леса, когда-то росшего на месте парка, решением Октябрьского райисполкома г. Краснодара от 28 декабря 1977 г. № 25/568, решением Краснодарского крайисполкома от 14 сентября 1983 г № 488 деревьям был присвоен статус «памятника природы». Возраст деревьев от 400-600 лет. Одно из самых старых деревьев «Дуб Великан»,

имеет высоту 27 м, диаметр кроны 28 м, окружность ствола 5,15 м. В 2004 году в ствол попала молния и сильно повредила дерево, оторвав большую ветку. На высоте 1,8 м имеется дупло, заложенное кирпичной кладкой. Все деревья плодоносят.

Еще один примечательный объект, произрастает на территории парка – памятник природы «Береза космонавта Горбатко» (решение Октябрьского райисполкома г. Краснодара от 26 ноября 1981 г. № 345, решение Краснодарского крайисполкома от 14 сентября 1983 г. № 488). Дерево было посажено в конце 70-х годов прошлого века первым кубанским летчиком-космонавтом, дважды Героем Советского Союза В.В. Горбатко.

Памятники историко-культурного наследия расположенные вблизи ООПТ:

№ п/п	Наименование, дата сооружения, автор объекта культурного наследия	Местонахождение объекта культурного наследия	Номер по государственному списку недвижимых памятников истории и культуры
<b>Достопримечательные места</b>			
1	Памятное место: аллея дружбы городов-побратимов Феррары (Италия) и Краснодара, 1956 г.	ул. Постовая, 34, городской парк им. Горького	77
2	Памятное место, где в 1905 г. состоялся первомайский митинг трудящихся г. Екатеринодара	ул. Постовая, 34, городской парк им. Горького	78
3	Памятное место, где в сентябре 1910 г. выступал певец Ф.И. Шаляпин	ул. Постовая, 34, городской парк им. Горького	79
<b>Объекты археологического наследия</b>			
4	Меотское городище	ул. Постовая, 27, городской парк им. Горького	2


ПРИЛОЖЕНИЕ № 4  
к паспорту памятника природы,  
утвержденному приказом  
министерства природных ресурсов  
Краснодарского края  
от 08.11.2013 г. № 1827

Дополнительные материалы – фотографии памятника природы или наиболее характерных его частей, картографический материал (карты (схемы) расположения памятника природы и охранной зоны (1:100000, 1:50000), карты (схемы) памятника природы с обозначением границ (1:2000 или 1:500, в зависимости от занимаемой площади), Охранное обязательство, иные материалы.



*Рисунок 1 - Памятник природы «Парк им. Горького»*





*Рисунок 2 - Памятник природы «Парк им. Горького»*



*Рисунок 3 - Памятник природы «Парк им. Горького»*





*Рисунок 4 - Памятник природы «Парк им. Горького»*



*Рисунок 5 - Памятник природы «Парк им. Горького»*



*Рисунок 6 - Памятник природы «Парк им. Горького»*



*Рисунок 7 - Памятник природы «Береза космонавта Горбатко» в парке им. Горького*



*Рисунок 8 - Памятник природы «Парк им. Горького»*



*Рисунок 9 - Памятник природы «Парк им. Горького»*

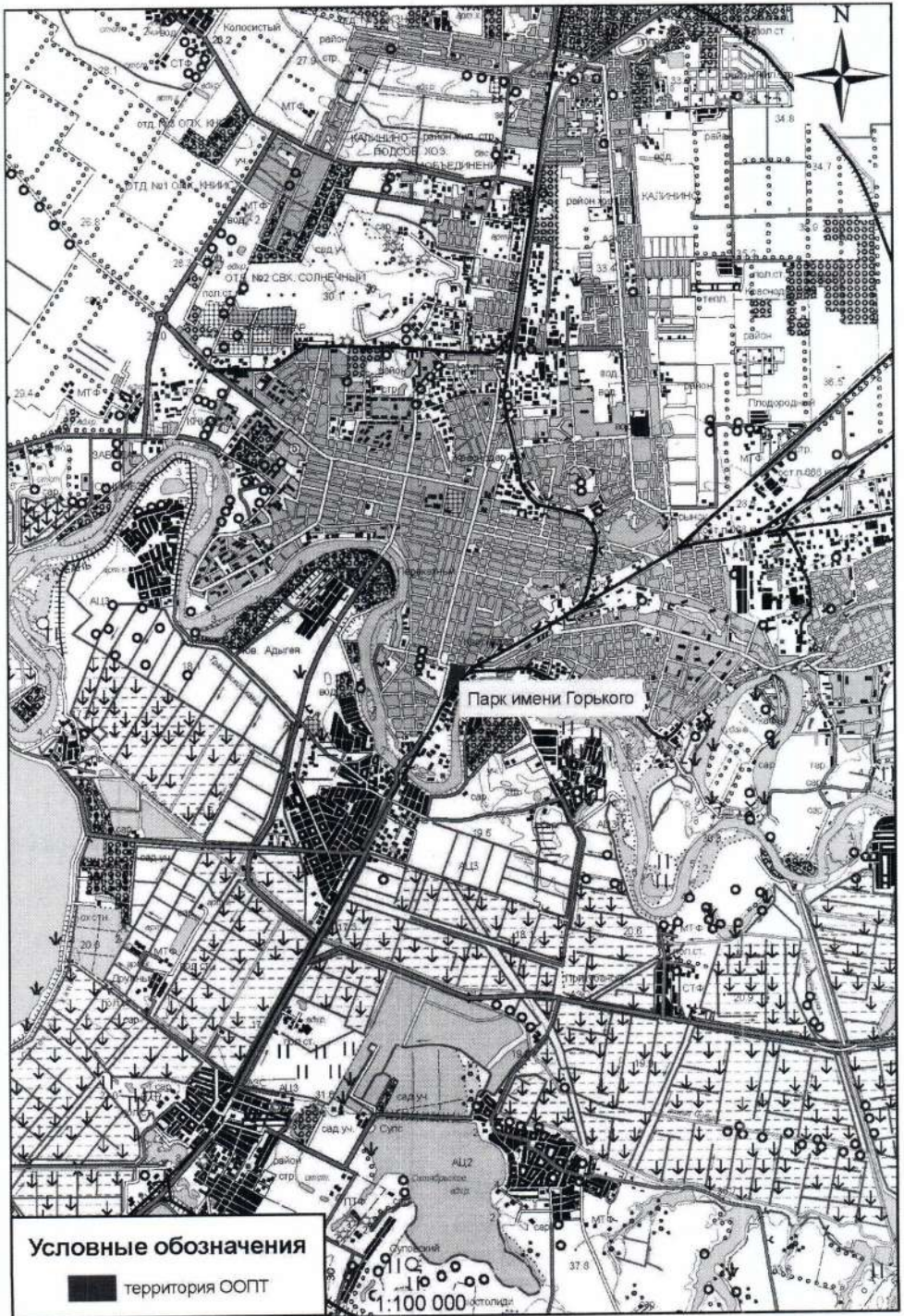




*Рисунок 10 - Памятник природы «Парк им. Горького»*



### Схема расположения памятника природы «Парк им. Горького»





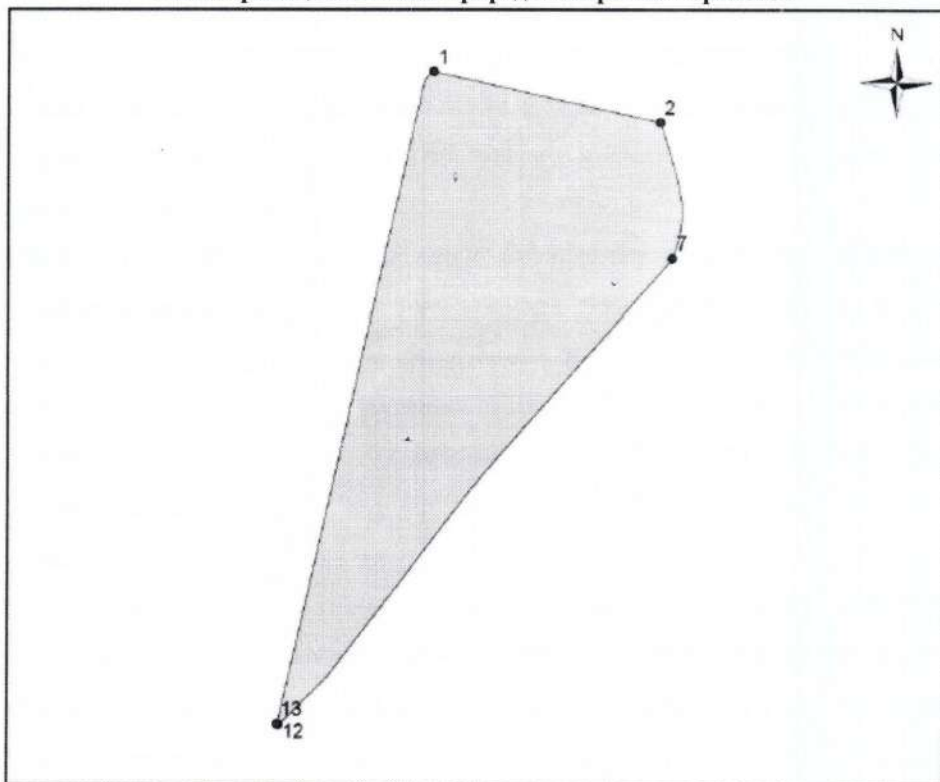
## КАРТА (ПЛАН)

Особо охраняемой природной территории «Парк имени Горького» города Краснодара Краснодарского края  
(наименование объекта землеустройства)

## План границ объекта землеустройства



## Схема границ памятника природы «Парк им. Горького»



1:6 000

Точка	X	Y
1	476035,19	1377914,96
2	475979,34	1378164,57
7	475830,65	1378178,14
12	475321,98	1377745,56
13	475322,73	1377743,57

Система координат: МСК-23