

РОССИЙСКАЯ ФЕДЕРАЦИЯ
КРАСНОДАРСКИЙ КРАЙ

УТВЕРЖДЕН
приказом министерства
природных ресурсов
Краснодарского края
от 08.11.2013 г. № 1827

**ПАСПОРТ ПАМЯТНИКА ПРИРОДЫ
РЕГИОНАЛЬНОГО ЗНАЧЕНИЯ**

«Платан кленолистный «Красный»

Наименование памятника природы

г.Краснодар

Муниципальное образование

Краснодар 2013 год

Полное наименование памятника природы – «Платан кленолистный «Красный»
 Распорядительный документ об объявлении (учреждении) памятника
 природы - решение Краснодарского крайисполкома от 14 сентября 1983 г. № 488
 Памятник природы образован с изъятием/без изъятия у собственников
 (арендаторов)

Цель создания – сохранение ботанического объекта, имеющего историческое,
 учебно-познавательное и эстетическое значение.

Подведомственность – министерство природных ресурсов Краснодарского края

Профиль памятника природы – ботанический

Местоположение памятника природы, описание площади и границ памятника
 природы

Муниципальное образование – г. Краснодар

Категория земель – земли населенных пунктов

Кадастровый номер участка – нет

Местоположение памятника природы:

Лесной фонд – нет

Водный фонд – нет

Иные категории земель – населенных пунктов

Населенный пункт – г. Краснодар

Положение объекта в системе улично-дорожной сети – ул. Красная, 35.

Наличие или отсутствие территориальной связи с иными природными или
 природно-антропогенными ландшафтами, ее характер – нет

Наличие в границах ООПТ иных особо охраняемых природных территорий – нет.

Описание границ памятника природы – границы выделены по проекции кроны
 дерева на земную поверхность: радиусом 8,9 м от ствола дерева

Привязка к системе координат – МСК-23

Точка	X	Y
1	477214,34	1377891,88
2	477217,09	1377895,86
3	477218,16	1377898,92
4	477218,00	1377902,89
5	477215,41	1377906,25
6	477208,84	1377907,48
7	477205,16	1377905,80
8	477201,65	1377901,06
9	477201,50	1377899,07
10	477202,11	1377896,77
11	477206,24	1377891,88
12	477211,13	1377890,96

Описание границ охранной зоны памятника природы (если есть) – нет

Площадь памятника природы – 0,0251 га

Площадь охранной зоны памятника природы (если есть) – нет

Описание положения в рельефе – нет

ФИО контактного лица _____
 Название и реквизиты документов на право собственности, владения,
 пользования, аренды _____

Для физического лица:

ФИО _____

Название и реквизиты документов на право собственности, владения,
 пользования, аренды _____

Кадастровый номер участка _____

Местоположение границ участка _____

Для юридического лица:

Организационно-правовая форма _____

наименование, юридический адрес _____

телефон, факс, e-mail _____

ФИО руководителя _____

ФИО контактного лица _____

Название и реквизиты документов на право собственности, владения,
 пользования, аренды _____

Для физического лица:

ФИО _____

Название и реквизиты документов на право собственности, владения,
 пользования, аренды _____

Дополнительные материалы, в том числе Охранное обязательство, приводятся в
 Приложении № 4 к паспорту памятника природы.

Составитель: Т.Е.Сунцова,
 Ведущий специалист-эксперт отдела особо
 охраняемых природных территорий

подпись

Ведущий консультант отдела
 особо охраняемых
 природных территорий А.А.Медков

подпись

Дата 12.08.2013 года

ПРИЛОЖЕНИЕ № 1
к паспорту памятника природы,
утвержденному приказом
министерства природных ресурсов
Краснодарского края
от 08.11.2013 г. № 1827

Растительность – перечень основных типов растительных сообществ, их состав, характеристика, пространственное распределение. Список видов, занесенных в Красную книгу Российской Федерации, Красную книгу Краснодарского края.

Список видов растений

№	Вид растения
1	платан кленолистный - <i>Platanus acerifolia</i>

Видов, занесенных в Красную книгу Российской Федерации, Красную книгу Краснодарского края не обнаружено

ПРИЛОЖЕНИЕ № 2
к паспорту памятника природы,
утвержденному приказом
министерства природных ресурсов
Краснодарского края
от 08.11.2013 г. № 1827

Животный мир – видовой состав, численность, местообитание. Список видов, занесенных в Красную книгу Российской Федерации, Красную книгу Краснодарского края.

Список животных

№	Вид животного
орнитофауна	
1	воробей домовый - <i>Passer domesticus</i>
2	ворона серая - <i>Corvus cornix</i>
3	голубь сизый - <i>Columba livia</i>
4	сорока обыкновенная - <i>Pica pica</i>
териофауна	
5	мышь домовая - <i>Mus musculus</i>
6	крыса - <i>Rattus</i>

Видов, занесенных в Красную книгу Российской Федерации, Красную книгу Краснодарского края не обнаружено

ПРИЛОЖЕНИЕ № 3
к паспорту памятника природы,
утвержденному приказом
министерства природных ресурсов
Краснодарского края
от 08.11.2013 г. № 1827

Описание обособленных памятников природы

Для ботанических объектов:

диаметр ствола дерева _____,

высота деревьев 30 м _____,

площадь проекции кроны на поверхность _____.

Для геологических объектов:

линейные размеры геологических объектов _____,

слагающие породы _____,

геологический возраст _____.

Для гидрологических объектов:

средний расход воды в роднике _____.

Другое - Платан кленолистный был посажен в 1925 г. Высота дерева 30 м, диаметр кроны 20 м, окружность ствола 2,8 м. Ствол мощный, стройный, светло серовато желтых тонов, покрыт лоскутами отслаивающейся корки. Листья очередные.

ПРИЛОЖЕНИЕ № 4
к паспорту памятника природы,
утвержденному приказом
министерства природных ресурсов
Краснодарского края
от 08.11.2013 г. № 1827

Дополнительные материалы – фотографии памятника природы или наиболее характерных его частей, картографический материал (карты (схемы) расположения памятника природы и охранной зоны (1:100000, 1:50000), карты (схемы) памятника природы с обозначением границ (1:2000 или 1:500, в зависимости от занимаемой площади), Охранное обязательство, иные материалы.



Рисунок 1 - Памятник природы «Платан кленолистный «Красный»




Рисунок 2 - Памятник природы «Платан кленолистный «Красный»



Рисунок 3 - Памятник природы «Платан кленолистный «Красный»



Рисунок 4 - Памятник природы «Платан кленолистный «Красный»




Рисунок 5 - Памятник природы «Платан кленолистный «Красный»




Рисунок 6 - Памятник природы «Платан кленолистный «Красный»



Рисунок 7 - Памятник природы «Платан кленолистный «Красный»



Рисунок 8 - Памятник природы «Платан кленолистный «Красный»

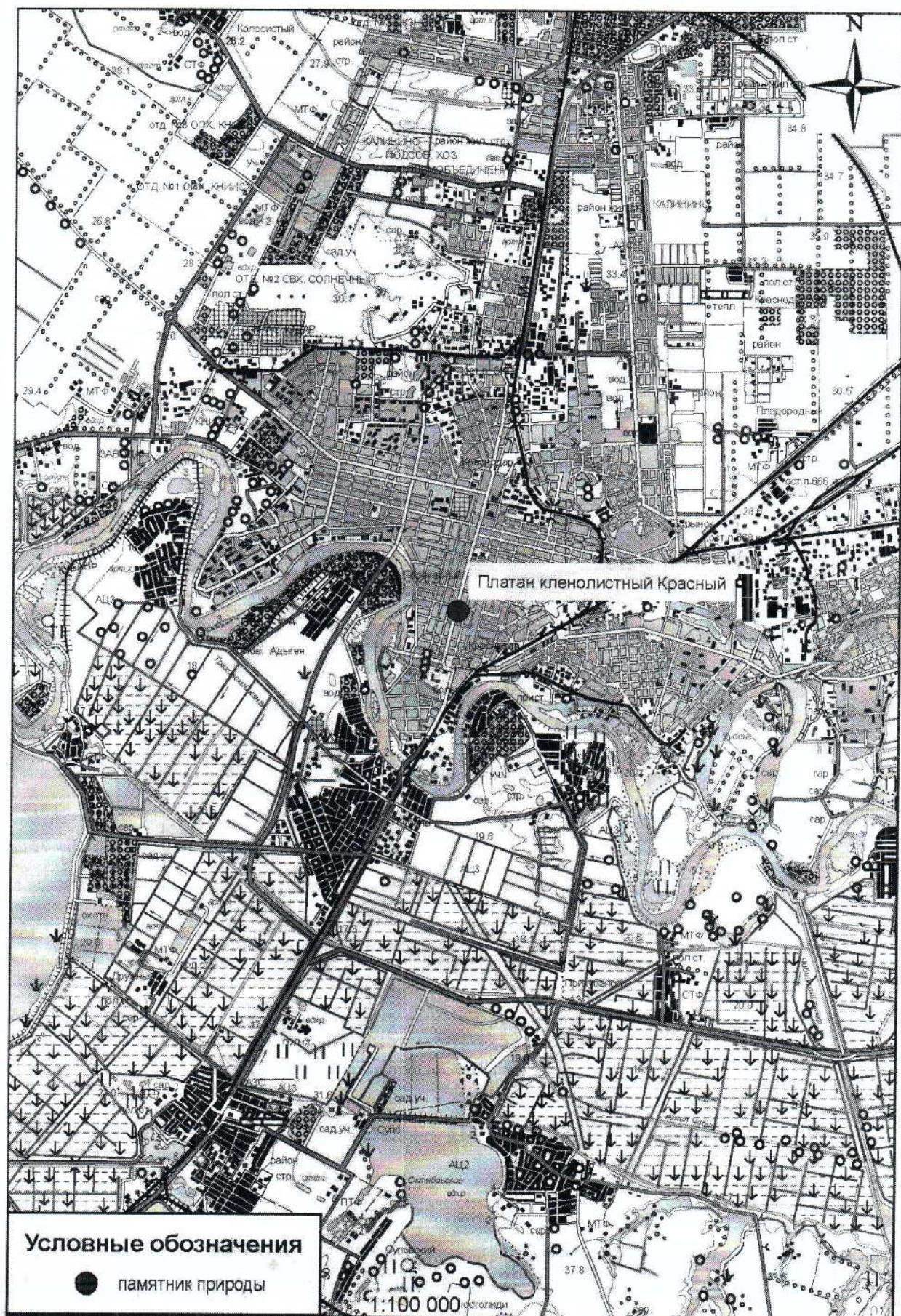


Рисунок 9 - Памятник природы «Платан кленолистный «Красный»



Рисунок 10 - Памятник природы «Платан кленолистный «Красный»

Схема расположения памятника природы «Платан кленолистный «Красный»



КАРТА (ПЛАН)

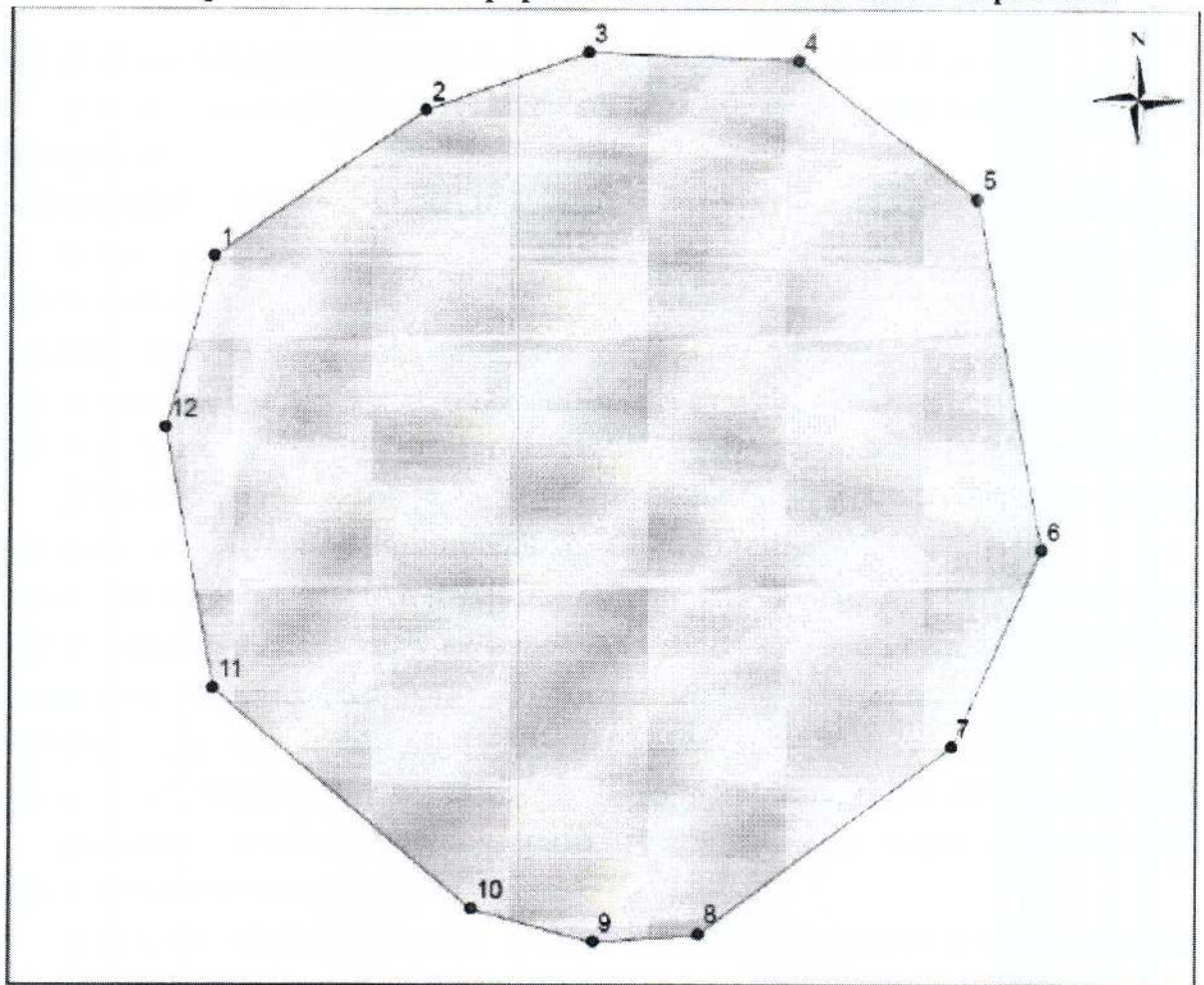
Особо охраняемой природной территории "Платан кленолистный Красный"
города Краснодара Краснодарского края

(наименование объекта землеустройства)

План границ объекта землеустройства



Схема границ памятника природы «Платан кленолистный «Красный»



1:130

Точка	X	Y
1	477214,34	1377891,88
2	477217,09	1377895,86
3	477218,16	1377898,92
4	477218,00	1377902,89
5	477215,41	1377906,25
6	477208,84	1377907,48
7	477205,16	1377905,80
8	477201,65	1377901,06
9	477201,50	1377899,07
10	477202,11	1377896,77
11	477206,24	1377891,88
12	477211,13	1377890,96

Система координат: МСК-23