



ПОСТАНОВЛЕНИЕ
ГЛАВЫ АДМИНИСТРАЦИИ (ГУБЕРНАТОРА)
КРАСНОДАРСКОГО КРАЯ

от 21.12.2017

№ 1013

г. Краснодар

**О создании особо охраняемых природных территорий
регионального значения природных рекреационных зон
«Урочище Красный Кут», «Лесопарк Краснодарский»,
«Парк стадиона Кубань»**

В соответствии с Земельным кодексом Российской Федерации, Лесным кодексом Российской Федерации, Федеральным законом от 14 марта 1995 года № 33-ФЗ «Об особо охраняемых природных территориях», Законом Краснодарского края от 31 декабря 2003 года № 656-КЗ «Об особо охраняемых природных территориях Краснодарского края», заключением № 293 экспертной комиссии государственной экологической экспертизы по материалам «Комплексное экологическое обследование территорий Краснодарского лесопарка, урочища «Красный Кут», парка стадиона Кубань, расположенных в муниципальном образовании город Краснодар Краснодарского края, в целях придания правового статуса особо охраняемых природных территорий регионального значения», утвержденным приказом министерства природных ресурсов Краснодарского края от 23 декабря 2016 года № 24-ЭК, **п о с т а н о в л я ю:**

1. Создать особо охраняемую природную территорию регионального значения природную рекреационную зону «Урочище Красный Кут», расположенную в муниципальном образовании город Краснодар.

2. Создать особо охраняемую природную территорию регионального значения природную рекреационную зону «Лесопарк Краснодарский», расположенную в муниципальном образовании город Краснодар.

3. Создать особо охраняемую природную территорию регионального значения природную рекреационную зону «Парк стадиона Кубань», расположенную в муниципальном образовании город Краснодар.

4. Утвердить:

1) границы особо охраняемых природных территорий регионального значения природных рекреационных зон «Урочище Красный Кут», «Лесопарк Краснодарский», «Парк стадиона Кубань» (приложение № 1);

2) Положение об особо охраняемой природной территории регионального значения природной рекреационной зоне «Урочище Красный Кут»

(приложение № 2);

3) Положение об особо охраняемой природной территории регионального значения природной рекреационной зоне «Лесопарк Краснодарский» (приложение № 3);

4) Положение об особо охраняемой природной территории регионального значения природной рекреационной зоне «Парк стадиона Кубань» (приложение № 4).

5. Министерству природных ресурсов Краснодарского края (Ерёмин) обеспечить:

1) представление в орган, осуществляющий кадастровый учет и ведение Единого государственного реестра недвижимости в соответствии с Федеральным законом от 13 июля 2015 года № 218-ФЗ «О государственной регистрации недвижимости» документов, содержащих необходимые для внесения в Единый государственный реестр недвижимости сведения о границах особо охраняемых природных территорий регионального значения природных рекреационных зон «Урочище Красный Кут», «Лесопарк Краснодарский», «Парк стадиона Кубань»;

2) внесение необходимых изменений в Схему развития и размещения особо охраняемых природных территорий Краснодарского края, утвержденную постановлением главы администрации (губернатора) Краснодарского края от 21 июля 2017 года № 549.

6. Департаменту информационной политики Краснодарского края (Пригода) опубликовать настоящее постановление в печатном средстве массовой информации и обеспечить его размещение (опубликование) на официальном сайте администрации Краснодарского края в информационно-телекоммуникационной сети «Интернет» и направление на «Официальный интернет-портал правовой информации» (www.pravo.gov.ru).

7. Контроль за выполнением настоящего постановления возложить на заместителя главы администрации (губернатора) Краснодарского края С.В. Болдина.

8. Постановление вступает в силу по истечении 10 дней после дня его официального опубликования.

Глава администрации (губернатор)
Краснодарского края



В.И. Кондратьев

ПРИЛОЖЕНИЕ № 1

УТВЕРЖДЕНЫ
 постановлением главы администрации
 (губернатора) Краснодарского края
 от 21.12.2017 № 1013

ГРАНИЦЫ
особо охраняемых природных территорий регионального значения природных рекреационных зон
«Урочище Красный Кут», «Лесопарк Краснодарский», «Парк стадиона Кубань»

№ п/п	Наименование природной рекреационной зоны	Описание границ	Каталог координат в системе МСК-23		
			4	5	6
1	2	3	4	5	6
1	Урочище Красный Кут	Точка 1 установлена на северной, северо-восточной окраине лесного массива, далее в юго-западном направлении по северо-восточной границе земельного участка с кадастровым номером 23:43:0134001:1004 на расстоянии 1037 метров через точки 2-16 до точки 17. От точки 17 в юго-юго-восточном направлении по северо-восточной границе земельного участка с кадастровым номером 23:43:0133015:38 на расстоянии 972 метра через точки 18-26 до точки 27. От точки 27 в восточном юго-восточном направлении по северной границе земельного участка с кадастровым номером 23:43:0135040:609 на расстоянии 437 метров через точки 28-34 до точки 35. От точки 35 в северо-восточном направлении по северо-восточной границе земельного участка с кадастровым номером 23:43:0135040:609, по юго-восточной границе земельных участков 23:43:0308035:280 и 23:43:0308035:303 на расстоянии 1118 метров через точки 36-49 до точки 50. От точки 50 в южном и далее в	1	473916,82	1382561,41
			2	473879,91	1382551,99
			3	473817,09	1382525,09
			4	473758,00	1382460,89
			5	473765,66	1382435,57
			6	473763,89	1382414,36
			7	473753,68	1382403,96
			8	473723,06	1382396,89
			9	473659,07	1382281,65
			10	473579,15	1382170,15
			11	473532,43	1382109,29
			12	473500,23	1382062,56
			13	473465,68	1382020,94
			14	473434,96	1382008,97
			15	473404,53	1381993,07

1	2	3	4	5	6
		<p>восточном направлении по западной, южной и восточной границе земельного участка с кадастровым номером 23:43:0308035:276 на расстоянии 195 метров через точки 51-59 до точки 60. От точки 60 в юго-западном направлении по берегу реки Кубань и северо-восточной границе земельного участка с кадастровым номером 23:43:0135040:609 на расстоянии 900 метров через точки 61-119 до точки 120. От точки 120 в юго-юго-западном направлении по восточной границе земельного участка с кадастровым номером 23:43:0135040:609 на расстоянии 1123 метра через точки 121-126 до точки 127. От точки 127 в западно-юго-западном направлении по южной границе земельных участков с кадастровыми номерами 23:43:0135040:609 и 23:43:0133015:38 на расстоянии 389 метров через точки 128-131 до точки 132. От точки 132 в северо-западном направлении по юго-западной границе земельного участка с кадастровым номером 23:43:0133015:38 на расстоянии 449 метров через точки 133-136 до точки 137. От точки 137 в северном направлении по западной границе земельного участка с кадастровым номером 23:43:0133015:38 на расстоянии 1084 метра через точки 138-141 до точки 142. От точки 142 в северо-северо-западном направлении по западной границе земельного участка с кадастровым номером 23:43:0133015:38 и 23:43:0134001:1004 на расстоянии 1168 метров через точки 143-149 до точки 150. От точки 150 в северо-восточном направлении по западной границе земельного участка с кадастровым номером 23:43:0133015:38 и 23:43:0134001:1004 на расстоянии 415 метра через точки 141-155 до точки 156. От точки 156 в восточном направлении по северной границе земельного участка с кадастровым номером 23:43:0134001:1004 на расстоянии 602 метров через точки 157-168 на исходную точку 1.</p> <p>В границах природной рекреационной зоны «Урочище Красный Кут» расположены участки лесного фонда Краснодарского лесничества Елизаветинского участкового лесничества на площади 111,0 гектара (квартал 10А, выдела 1-60, квартал 11А, выдела 1-22).</p>	16	473294,98	1381943,99
			17	473196,14	1381906,69
			18	473125,81	1381952,06
			19	472915,77	1381986,08
			20	472838,98	1381983,89
			21	472773,59	1381989,46
			22	472687,07	1382012,18
			23	472606,43	1382043,30
			24	472369,27	1382096,61
			25	472283,51	1382136,85
			26	472267,67	1382148,39
			27	472256,38	1382166,23
			28	472215,67	1382264,05
			29	472164,42	1382380,42
			30	472142,21	1382423,00
			31	472127,26	1382463,69
			32	472106,90	1382532,73
			33	472106,88	1382550,59
			34	472111,75	1382567,50
			35	472114,70	1382572,19
			36	472280,91	1382760,66
			37	472310,64	1382781,07
			38	472434,18	1382840,32
			39	472430,66	1382871,55
			40	472432,34	1382873,18
			41	472452,11	1382887,35
			42	472456,53	1382890,52
			43	472627,90	1383013,40
			44	472633,67	1383042,68
			45	472638,62	1383057,65
			46	472649,02	1383068,52
			47	472818,02	1383239,12

1	2	3	4	5	6
			48	472826,50	1383263,01
			49	472898,85	1383299,47
			50	472899,79	1383311,82
			51	472891,17	1383313,79
			52	472871,20	1383315,87
			53	472865,05	1383316,01
			54	472850,47	1383315,73
			55	472848,86	1383333,94
			56	472848,99	1383347,37
			57	472849,90	1383351,00
			58	472881,80	1383338,93
			59	472903,84	1383384,48
			60	472881,28	1383396,29
			61	472873,36	1383396,05
			62	472861,06	1383388,11
			63	472851,93	1383380,18
			64	472843,99	1383373,83
			65	472837,64	1383371,45
			66	472832,88	1383372,24
			67	472826,53	1383373,43
			68	472820,18	1383373,03
			69	472817,80	1383361,52
			70	472817,01	1383350,01
			71	472811,85	1383343,66
			72	472802,72	1383335,33
			73	472790,02	1383325,01
			74	472786,05	1383322,23
			75	472775,73	1383310,72
			76	472763,03	1383296,44
			77	472755,89	1383288,50
			78	472747,15	1383279,77
			79	472735,25	1383268,26

1	2	3	4	5	6
			80	472726,91	1383261,51
			81	472716,60	1383252,78
			82	472700,72	1383237,30
			83	472688,81	1383226,59
			84	472678,89	1383208,33
			85	472669,76	1383191,66
			86	472663,41	1383186,50
			87	472653,10	1383165,07
			88	472643,17	1383154,35
			89	472632,46	1383136,10
			90	472628,09	1383123,80
			91	472620,15	1383113,08
			92	472610,63	1383100,78
			93	472599,91	1383088,47
			94	472593,17	1383079,35
			95	472584,44	1383073,00
			96	472578,88	1383067,84
			97	472575,31	1383058,71
			98	472568,16	1383047,20
			99	472561,02	1383035,69
			100	472553,48	1383026,96
			101	472543,16	1383015,05
			102	472531,25	1382998,78
			103	472519,35	1382981,32
			104	472509,43	1382971,40
			105	472502,28	1382957,11
			106	472497,12	1382948,77
			107	472487,20	1382941,23
			108	472479,26	1382931,71
			109	472468,55	1382923,37
			110	472462,59	1382921,79
			111	472454,66	1382919,40

1	2	3	4	5	6
			112	472445,93	1382914,64
			113	472437,19	1382909,88
			114	472432,43	1382906,31
			115	472428,86	1382900,75
			116	472427,18	1382897,67
			117	472389,93	1382863,51
			118	472338,52	1382839,60
			119	472322,38	1382813,68
			120	472267,99	1382785,81
			121	471891,43	1382631,00
			122	471773,98	1382590,35
			123	471527,42	1382546,13
			124	471447,33	1382543,14
			125	471376,80	1382528,20
			126	471305,07	1382498,91
			127	471210,33	1382440,93
			128	471169,09	1382369,80
			129	471136,82	1382299,27
			130	471120,68	1382229,94
			131	471096,05	1382172,67
			132	471071,14	1382081,02
			133	471103,52	1382001,05
			134	471141,40	1381950,76
			135	471196,19	1381898,83
			136	471289,64	1381850,16
			137	471405,07	1381820,71
			138	471581,76	1381834,05
			139	471798,31	1381873,06
			140	472227,82	1381952,71
			141	472379,64	1381979,01
			142	472475,27	1381979,01
			143	472589,14	1381976,62

1	2	3	4	5	6
			144	472754,11	1381958,09
			145	472963,45	1381905,79
			146	473090,17	1381890,54
			147	473227,74	1381853,29
			148	473399,38	1381797,07
			149	473452,57	1381779,64
			150	473610,33	1381727,97
			151	473692,10	1381807,35
			152	473740,39	1381844,65
			153	473824,23	1381904,92
			154	473879,20	1381953,61
			155	473903,87	1381975,35
			156	473927,42	1381994,88
			157	473911,45	1382150,07
			158	473908,40	1382170,88
			159	473903,79	1382196,01
			160	473906,74	1382221,63
			161	473903,15	1382243,22
			162	473928,82	1382314,65
			163	473918,42	1382318,57
164	473916,85	1382379,03			
165	473914,69	1382442,63			
166	473921,95	1382465,60			
167	473891,53	1382485,24			
168	473931,44	1382554,63			
			1	473916,82	1382561,41
2	Лесопарк Краснодарский	Точка 1 установлена на границе кадастровых кварталов 23:43:0427001 и 23:43:0408006, далее в восточном направлении по северной границе кадастрового квартала 23:43:0427001 на расстоянии 417 метров через точки 2-13 до точки 14. От точки 14 в юго-восточном направлении по северо-восточной границе кадастрового квартала 23:43:0427001 на расстоянии 870 метров через	1	1386668,64	474108,62
			2	1386693,15	474109,58
			3	1386694,21	474109,62
			4	1386710,13	474110,25
			5	1386806,54	474132,00
			6	1386815,73	474134,29

1	2	3	4	5	6
		<p>точки 15-37 до точки 38. От точки 38 в восточном направлении по северо-восточной границе кадастрового квартала 23:43:0427001 на расстоянии 508 метров через точки 39-57 до точки 58. От точки 58 в южном направлении по восточной границе земельного участка с кадастровым номером 23:43:0427001:70 на расстоянии 78 метров через точки 59-64 до точки 65. От точки 65 в западном юго-западном направлении по южной границе земельного участка с кадастровым номером 23:43:0134001:988 на расстоянии 351 метр через точки 66-74 до точки 75. От точки 75 в западном направлении по южной границе земельного участка с кадастровым номером 23:43:0134001:988 на расстоянии 910 метров через точки 76-94 до точки 95. От точки 95 в западном северо-западном направлении по южной границе земельного участка с кадастровым номером 23:43:0134001:988 на расстоянии 440 метров через точки 96-103 до точки 104. От точки 104 в северном направлении по восточной границе земельного участка с кадастровым номером 23:43:0427001:4613 на расстоянии 251 метр через точки 105-112 до точки 113. От точки 113 в западном направлении по северной границе земельного участка с кадастровым номером 23:43:0427001:4613 на расстоянии 88 метров через точки 114-115 до точки 116. От точки 116 в северном направлении по северо-восточной границе земельного участка с кадастровым номером 23:43:0427001:8454 на расстоянии 112 метров через точки 115-119 до точки 120. От точки 120 в восточном северо-восточном направлении по северо-восточной границе земельного участка с кадастровым номером 23:43:0000000:14740, по северо-восточной границе земельного участка с кадастровым номером 23:43:0427001:936 и далее по границе кадастрового квартала 23:43:0408006 на расстоянии 105 метров через точки 121-130 до точки 131. От точки 131 в северном северо-восточном направлении по восточной границе кадастрового квартала 23:43:0408006 на расстоянии 366 метров через точки 131-152 до исходной точки 1.</p> <p>В границах природной рекреационной зоны «Лесопарк</p>	7	1386821,92	474135,83
			8	1386833,87	474138,80
			9	1386848,22	474140,33
			10	1386850,82	474140,60
			11	1386868,02	474140,85
			12	1386942,75	474139,80
			13	1387067,42	474138,05
			14	1387082,60	474137,80
			15	1387105,40	474134,04
			16	1387111,70	474133,00
			17	1387170,41	474111,00
			18	1387192,16	474098,35
			19	1387216,57	474072,60
			20	1387237,64	474050,38
			21	1387243,03	474044,70
			22	1387272,34	474012,28
			23	1387304,57	473976,63
			24	1387310,07	473970,55
			25	1387312,32	473967,82
			26	1387313,08	473966,90
			27	1387314,94	473964,65
			28	1387326,65	473950,46
			29	1387333,61	473942,02
			30	1387387,50	473876,70
			31	1387406,74	473854,98
			32	1387414,68	473846,01
			33	1387481,86	473770,18
			34	1387536,79	473708,16
			35	1387660,27	473563,40
			36	1387680,00	473552,30
			37	1387692,15	473548,75
			38	1387695,78	473542,85

1	2	3	4	5	6
		Краснодарский» расположены участки лесного фонда Краснодарского лесничества Елизаветинского участкового лесничества на площади 71,24 гектара (квартал 14А, выдела 3-15, 18-26, части выделов 1,2,16,17, квартал 15А, выдела 1-18, 20-22 части выдела 19).	39	1387745,16	473545,91
	40		1387795,96	473549,05	
	41		1387832,77	473550,30	
	42		1387921,10	473555,97	
	43		1387963,44	473558,69	
	44		1388011,76	473561,79	
	45		1388025,84	473562,69	
	46		1388033,29	473563,17	
	47		1388044,29	473564,37	
	48		1388068,73	473567,03	
	49		1388072,32	473567,42	
	50		1388097,37	473585,36	
	51		1388097,65	473584,66	
	52		1388111,26	473551,48	
	53		1388127,57	473558,76	
	54		1388132,86	473561,13	
	55		1388137,69	473563,29	
	56		1388163,98	473577,33	
	57		1388168,06	473579,51	
	58		1388168,66	473579,83	
	59	1388173,28	473572,51		
	60	1388173,11	473572,36		
	61	1388176,95	473562,59		
	62	1388180,81	473563,88		
	63	1388185,22	473549,50		
	64	1388176,13	473546,47		
	65	1388185,01	473517,91		
	66	1388180,39	473517,03		
	67	1388101,03	473501,90		
	68	1388074,97	473492,90		
	69	1388010,99	473470,80		
	70	1388002,53	473467,88		

1	2	3	4	5	6
			71	1387965,07	473454,94
			72	1387954,48	473447,00
			73	1387923,36	473423,67
			74	1387892,57	473400,59
			75	1387867,96	473381,70
			76	1387801,86	473374,71
			77	1387750,18	473369,24
			78	1387727,30	473366,84
			79	1387631,96	473356,86
			80	1387617,16	473355,31
			81	1387552,35	473345,92
			82	1387548,99	473345,43
			83	1387546,06	473345,00
			84	1387503,46	473338,83
			85	1387464,74	473333,22
			86	1387446,89	473334,24
			87	1387427,38	473335,36
			88	1387379,60	473338,09
			89	1387332,88	473340,77
			90	1387315,74	473339,16
			91	1387159,35	473309,62
			92	1387131,29	473294,01
			93	1387083,71	473278,80
			94	1387040,82	473273,99
			95	1386970,36	473266,10
			96	1386905,30	473276,27
			97	1386885,25	473283,64
			98	1386796,41	473316,29
			99	1386777,24	473324,74
			100	1386675,98	473369,38
			101	1386647,95	473380,76
			102	1386614,20	473394,46

1	2	3	4	5	6
			103	1386608,74	473394,78
			104	1386554,71	473398,00
			105	1386553,13	473400,96
			106	1386549,89	473407,05
			107	1386549,89	473407,05
			108	1386565,61	473450,85
			109	1386566,61	473454,13
			110	1386538,55	473458,71
			111	1386573,26	473560,30
			112	1386574,98	473566,19
			113	1386588,77	473613,19
			114	1386556,61	473620,30
			115	1386552,41	473621,24
			116	1386502,59	473632,27
			117	1386503,66	473653,19
			118	1386507,59	473730,71
			119	1386508,43	473735,94
			120	1386509,40	473743,58
			121	1386514,03	473743,46
			122	1386525,04	473749,71
			123	1386538,52	473769,46
			124	1386560,54	473763,34
			125	1386562,72	473770,02
			126	1386564,52	473774,22
			127	1386571,40	473771,40
			128	1386579,68	473770,19
			129	1386581,68	473769,89
			130	1386589,14	473768,80
			131	1386589,14	473768,80
			132	1386595,81	473773,90
			133	1386602,48	473779,00
			134	1386610,27	473803,52

1	2	3	4	5	6
			135	1386626,60	473854,90
			136	1386628,31	473859,08
			137	1386636,56	473879,20
			138	1386639,31	473893,41
			139	1386643,34	473914,25
			140	1386647,17	473927,19
			141	1386655,89	473956,70
			142	1386667,46	473985,20
			143	1386669,04	473993,40
			144	1386671,32	474007,94
			145	1386671,41	474008,50
			146	1386676,18	474016,77
			147	1386677,41	474018,90
			148	1386686,77	474036,00
			149	1386689,75	474043,80
			150	1386686,18	474069,29
			151	1386680,99	474085,65
			152	1386668,30	474108,60
			1	1386668,64	474108,62
3	Парк стадиона Кубань	Точка 1 установлена на северо-западной окраине земельного участка с кадастровым номером 23:43:0304061:1026 (на границе с кадастровым кварталом 23:43:0304075) на расстоянии 31 метр через точки 2-4 до точки 5. От точки 5 в южном направлении по границе земельного участка с кадастровым номером 23:43:0133015:38 на расстоянии 27 метров через точки 6-15 до точки 16. От точки 16 в восточном направлении по границе земельного участка с кадастровым номером 23:43:0133015:38 на расстоянии 38 метров через точки 17-19 до точки 20. От точки 20 в восточном направлении по границе земельного участка с кадастровым номером 23:43:0133015:38 на расстоянии 59 метров через точки 21-30 до точки 31. От точки 31 в северо-восточном направлении до пересечения с границей особо охраняемой природной территории	1	477409,22	1379515,82
			2	477410,04	1379517,68
			3	477411,52	1379521,02
			4	477413,66	1379533,76
			5	477412,45	1379546,19
			6	477402,86	1379543,24
			7	477399,57	1379543,71
			8	477398,03	1379542,51
			9	477395,42	1379541,96
			10	477392,99	1379542,58
			11	477391,06	1379543,93
			12	477390,73	1379544,96
			13	477390,54	1379544,99


1	2	3	4	5	6
		<p>регионального значения памятника природы «Озеро Карасун» на расстоянии 12 метров через точки 32-33 до точки 34. От точки 34 в северо-восточном направлении по границе ООПТ регионального значения памятник природы «Озеро Карасун» на расстоянии 460 метров через точки 35-58 до точки 59. От точки 59 в северо-восточном направлении по западной границе земельного участка с кадастровым номером 23:43:0304061:1027 на расстоянии 34 метров через точки 60-62 до точки 63. От точки 63 в восточном направлении по северной границе земельного участка с кадастровым номером 23:43:0304061:1027 на расстоянии 18 метров до точки 64. От точки 64 в южном направлении по восточной границе земельного участка с кадастровым номером 23:43:0304061:1027 и далее по западной границе земельного участка с кадастровым номером 23:43:0304061:1029 на расстоянии 101 метр через точки 65-79 до точки 80. От точки 80 в северо-восточном направлении по южной границе земельного участка с кадастровым номером 23:43:0304061:1029 до границы кадастрового квартала 23:43:0304063 на расстоянии 67 метров через точки 81-83 до точки 80. От точки 84 в юго-восточном направлении по западной границе кадастрового квартала 23:43:0304063 на расстоянии 49 метров через точку 85 до точки 86. От точки 86 в юго-западном направлении по забору, огораживающему территорию стадиона «Кубань», на расстоянии 273 метров через точки 87-94 до точки 95. От точки 95 в южном направлении по забору, огораживающему территорию стадиона «Кубань», на расстоянии 183 метра через точки 96-98 до точки 99. От точки 99 в северо-западном направлении по северо-восточной границе территории Центра плавания на расстоянии 75 метров через точку 100 до точки 101. От точки 101 в юго-западном направлении по северо-западной границе территории Центра плавания на расстоянии 122 метра через точку 102 до точки 103. От точки 103 в северо-западном направлении по юго-западной границе кадастрового квартала 23:43:0304061 на расстоянии 191 метр через точки 104-109 до</p>	14	477390,56	1379545,47
			15	477390,53	1379545,57
			16	477388,23	1379545,73
			17	477388,01	1379565,41
			18	477386,02	1379568,52
			19	477388,52	1379570,25
			20	477384,51	1379580,84
			21	477390,44	1379583,05
			22	477392,23	1379585,93
			23	477395,11	1379584,27
			24	477396,10	1379584,63
			25	477392,38	1379591,16
			26	477394,57	1379590,84
			27	477387,67	1379614,98
			28	477386,39	1379615,13
			29	477385,46	1379618,09
			30	477386,81	1379617,95
			31	477385,53	1379622,44
			32	477386,59	1379623,53
			33	477391,42	1379627,78
			34	477393,80	1379630,67
			35	477390,36	1379643,54
			36	477385,10	1379677,58
			37	477376,15	1379704,90
			38	477380,93	1379717,56
			39	477388,94	1379738,75
			40	477397,58	1379756,14
			41	477415,55	1379782,46
			42	477431,90	1379809,47
			43	477442,30	1379826,64
			44	477457,01	1379855,47
			45	477465,82	1379895,76

1	2	3	4	5	6
		<p>точки 110. От точки 110 в северо-западном направлении по восточной границе кадастрового квартала 23:43:0304060 на расстоянии 114 метров через точки 110-127 до точки 127. От точки 127 в западном направлении по северной границе кадастрового квартала 23:43:0304060 на расстоянии 154 метров через точки 128-131 до точки 132. От точки 132 в северо-северо-западном направлении по западной границе земельного участка с кадастровым номером 23:43:0304061:1026 (на границе с кадастровым кварталом 23:43:0304075) на расстоянии 62 метра через точку 133 до исходной точки 1</p>	46	477469,03	1379917,77
			47	477469,86	1379926,56
			48	477470,39	1379932,16
			49	477479,87	1379966,87
			50	477485,14	1379987,65
			51	477486,48	1379996,95
			52	477488,37	1380000,38
			53	477488,67	1380001,57
			54	477493,81	1380021,51
			55	477494,43	1380023,93
			56	477502,39	1380043,74
			57	477512,96	1380055,66
			58	477513,01	1380055,71
			59	477513,84	1380056,65
			60	477513,90	1380056,81
			61	477516,45	1380060,09
			62	477534,95	1380065,56
			63	477545,37	1380063,29
			64	477549,68	1380081,12
			65	477539,94	1380083,68
			66	477539,41	1380083,82
			67	477529,01	1380085,78
			68	477524,55	1380086,62
			69	477518,19	1380087,81
			70	477510,56	1380085,29
			71	477503,14	1380090,83
			72	477489,11	1380076,34
		73	477488,05	1380076,74	
		74	477474,85	1380081,76	
		75	477471,18	1380083,15	
		76	477467,78	1380085,15	
		77	477468,12	1380085,55	

1	2	3	4	5	6
			78	477467,74	1380087,07
			79	477467,42	1380088,37
			80	477466,05	1380092,73
			81	477473,09	1380096,22
			82	477479,08	1380126,40
			83	477483,56	1380134,45
			84	477487,59	1380153,07
			85	477444,38	1380169,10
			86	477441,93	1380169,96
			87	477418,53	1380096,52
			88	477440,86	1380088,39
			89	477435,54	1380073,22
			90	477423,53	1380044,56
			91	477410,68	1380050,19
			92	477410,87	1380050,63
			93	477422,75	1380078,59
			94	477412,27	1380084,54
			95	477389,09	1380020,67
			96	477321,45	1380018,29
			97	477287,49	1380018,07
			98	477286,31	1380018,06
			99	477206,21	1380017,54
			100	477207,96	1380013,89
			101	477246,53	1379954,51
			102	477154,36	1379884,45
			103	477148,71	1379881,19
			104	477231,27	1379767,85
			105	477231,94	1379766,92
			106	477236,00	1379759,98
			107	477240,75	1379751,84
			108	477253,51	1379725,39
			109	477254,15	1379722,97

1	2	3	4	5	6
			110	477254,31	1379722,53
			111	477274,86	1379713,24
			112	477278,81	1379708,91
			113	477280,75	1379711,45
			114	477282,68	1379713,90
			115	477285,54	1379711,59
			116	477283,57	1379709,17
			117	477281,24	1379706,32
			118	477285,71	1379701,79
			119	477300,99	1379698,82
			120	477300,77	1379697,96
			121	477304,93	1379697,12
			122	477306,36	1379696,81
			123	477309,90	1379695,90
			124	477322,02	1379693,52
			125	477328,80	1379689,87
			126	477331,15	1379688,60
			127	477342,86	1379682,29
			128	477353,77	1379625,92
			129	477354,31	1379605,67
			130	477352,05	1379551,85
			131	477351,47	1379542,88
			132	477349,34	1379529,17
			133	477357,02	1379527,01
			1	477409,22	1379515,82

Заместитель министра
природных ресурсов
Краснодарского края



О.В. Соленов

ПРИЛОЖЕНИЕ № 2

УТВЕРЖДЕНО

постановлением главы администрации
(губернатора) Краснодарского края
от 21.12.2017 № 1013

ПОЛОЖЕНИЕ

об особо охраняемой природной территории регионального значения природной рекреационной зоне «Урочище Красный Кут»

1. Общие положения

1.1. Настоящее Положение разработано в соответствии с Земельным кодексом Российской Федерации, Лесным кодексом Российской Федерации, Федеральным законом от 14 марта 1995 года № 33-ФЗ «Об особо охраняемых природных территориях», Законом Краснодарского края от 31 декабря 2003 года № 656-КЗ «Об особо охраняемых природных территориях Краснодарского края», заключением № 293 экспертной комиссии государственной экологической экспертизы по материалам «Комплексное экологическое обследование территорий Краснодарского лесопарка, урочища «Красный Кут», парка стадиона Кубань, расположенных в муниципальном образовании город Краснодар Краснодарского края, в целях придания правового статуса особо охраняемых природных территорий регионального значения», утвержденным приказом министерства природных ресурсов Краснодарского края от 23 декабря 2016 года № 24-ЭК.

1.2. Природная рекреационная зона «Урочище Красный Кут» является особо охраняемой природной территорией регионального значения (далее – природная рекреационная зона, ООПТ) и образована без ограничения срока действия.

1.3. Природная рекреационная зона находится в ведении уполномоченного органа исполнительной власти Краснодарского края в области охраны окружающей среды.

1.4. Природная рекреационная зона образована без изъятия земельных участков у землепользователей, землевладельцев и арендаторов земельных участков, расположенных в ее границах.

1.5. Природная рекреационная зона расположена на территории Центрального внутригородского округа муниципального образования город Краснодар Краснодарского края на следующих землях:

лесного фонда – 111,0 га;

неразграниченной государственной собственности – 3,55 га.

Общая площадь природной рекреационной зоны составляет 114,55 га.

1.6. Границы природной рекреационной зоны определены в системе координат МСК-23 и представлены в приложении № 1 к постановлению главы администрации (губернатора) Краснодарского края «О создании особо охраняемых природных территорий регионального значения природных рекреационных зон «Урочище Красный Кут», «Лесопарк Краснодарский», «Парк стадиона Кубань».

1.7. Границы и особенности режима особой охраны природной рекреационной зоны учитываются при разработке документов территориального планирования и других документов в случаях, установленных законодательством Российской Федерации и Краснодарского края.

2. Цель и задачи природной рекреационной зоны

2.1. Целью создания природной рекреационной зоны является сохранение экосистемы пойменного леса, ландшафтного и биологического разнообразия региона, охрана редких видов животных в долине реки Кубань.

2.2. На природную рекреационную зону возлагаются следующие задачи:

2.2.1. Сохранение ивово-тополевого пойменного природного комплекса долины реки Кубань.

2.2.2. Сохранение и восстановление биологического разнообразия.

2.2.3. Обеспечение охраны и воспроизводства объектов животного мира и фаунистических комплексов.

2.2.4. Создание условий для учебной, научно-познавательной и научно-исследовательской работы.

2.2.5. Создание условий для осуществления рекреационной деятельности.

3. Режим особой охраны территории природной рекреационной зоны

3.1. На территории природной рекреационной зоны запрещается любая деятельность, которая противоречит целям и задачам ООПТ и может нанести ущерб природным комплексам и объектам растительного и животного мира, культурно-историческим объектам, а также иные виды деятельности в соответствии с законодательством Российской Федерации и Краснодарского края, включая Закон Краснодарского края от 5 ноября 2002 года № 532-КЗ «Об основах регулирования земельных отношений в Краснодарском крае», в том числе:

3.1.1. Строительство объектов любого назначения, в том числе временных объектов, и отвод земельных участков под такое строительство, за исключением временных объектов рекреационной инфраструктуры.

3.1.2. Строительство новых линейных объектов и коммуникаций, за исключением объектов, предусмотренных проектами освоения лесов, действующими на момент создания ООПТ.

3.1.3. Создание объектов размещения отходов производства и потребления, радиоактивных, химических, взрывчатых, токсичных,

отравляющих и ядовитых веществ.

3.1.4. Сброс неочищенных сточных вод.

3.1.5. Все виды работ, связанные с нарушением почвенно-растительного покрова, за исключением лесовосстановительных, противопожарных и биотехнических мероприятий, работ по установке аншлагов, информационных щитов, шлагбаумов и иных объектов, необходимых для функционирования ООПТ, обустройства временных объектов рекреационной инфраструктуры, а также проводимых в установленном действующим законодательством порядке археологических полевых работ (разведок, раскопок, наблюдений).

3.1.6. Проезд, заправка топливом, мойка и стоянка всех видов моторных транспортных средств, за исключением проезда моторных транспортных средств уполномоченного органа исполнительной власти Краснодарского края в области охраны окружающей среды и подведомственных ему государственных учреждений, правоохранительных органов, научных организаций и научных работников, действующих по согласованию с указанным органом.

3.1.7. Перепрофилирование сложившихся к моменту создания ООПТ направлений хозяйственной и иной деятельности, которое не соответствует целям ее создания или может привести к увеличению негативного воздействия на ООПТ.

3.1.8. Все виды рубок, кроме санитарных рубок и рубок ухода.

3.1.9. Проведение санитарных рубок и рубок ухода в гнездовой период с 15 апреля по 15 августа, а также проведение санитарных рубок без обеспечения сохранности старовозрастных, фаутовых, сухостойных и валежных деревьев не менее 5 экземпляров каждой группы на 1 га.

3.1.10. Сжигание растительности и листового опада.

3.1.11. Разведение костров вне специально обустроенных мест, согласованных с уполномоченным органом исполнительной власти Краснодарского края в области охраны окружающей среды.

3.1.12. Самовольная посадка деревьев и кустарников, а также другие самовольные действия граждан, направленные на обустройство ООПТ.

3.1.13. Интродукция (акклиматизация) видов, не характерных для данной территории, за исключением необходимости борьбы с вредными организмами, по согласованию с уполномоченным органом исполнительной власти Краснодарского края в области охраны окружающей среды.

3.1.14. Добывание объектов животного и растительного мира, занесенных в Красные книги Российской Федерации и Краснодарского края, без специального разрешения.

3.1.15. Ведение сельского хозяйства, кроме сенокосения, осуществляемого на участках, удаленных от границ лесных насаждений на расстояние более 5 м.

3.1.16. Загрязнение почв.

3.1.17. Осуществление всех видов хозяйственной или иной деятельности, способных оказать воздействие на объекты животного мира и среду их обитания, без согласования с уполномоченным органом Краснодарского края в области

охраны и использования объектов животного мира и среды их обитания.

3.1.18. Осуществление любых мероприятий по охране объектов животного мира и среды их обитания (в том числе компенсационных мероприятий) в границах ООПТ без согласования с уполномоченным органом Краснодарского края в области охраны и использования объектов животного мира и среды их обитания.

3.1.19. Уничтожение или повреждение шлагбаумов, аншлагов, стендов и других информационных знаков и указателей, а также оборудованных экологических троп и мест отдыха.

3.1.20. Размещение рекламных и информационных щитов, не связанных с функционированием ООПТ.

3.1.21. Устройство спортивных и игровых площадок, установка спортивного оборудования, аттракционов, организация и проведение массовых спортивных, зрелищных и иных мероприятий.

3.1.22. Создание площадок с твердым покрытием.

3.1.23. Выгул собак без намордника и поводка.

3.1.24. Оставление неубранных экскрементов выгуливаемых домашних животных.

3.1.25. Деятельность, влекущая изменение природного ландшафта.

3.1.26. Удаление листового опада, за исключением территорий, занятых дорожно-тропиночной сетью, и зон шириной до 3 метров, прилегающих к ним.

3.1.27. Изыскательские, взрывные и буровые работы.

3.1.28. Добыча полезных ископаемых, инертных материалов, предоставление горных отводов или геологических отводов.

3.1.29. Промысловая, спортивная и любительская охота.

3.1.30. Размещение территорий садоводческих товариществ и коттеджных застроек, коллективных и индивидуальных дачных и садово-огородных участков.

3.1.31. Выпас и прогон скота.

3.1.32. Осуществление в водоохраных зонах авиационных мер по борьбе с вредными организмами.

3.1.33. Заготовка пищевых ресурсов и сбор лекарственных растений без согласования с уполномоченным органом исполнительной власти Краснодарского края в области охраны окружающей среды.

3.1.34. Установка палаточных лагерей вне обустроенных мест, прокладка и маркировка спортивных трасс и маршрутов.

3.1.35. Разрушение (уничтожение) обитаемых либо регулярно используемых гнезд, нор, логовищ, убежищ, жилищ и других сооружений животных, используемых для размножения.

3.2. В случае возникновения угрозы либо наступления режима чрезвычайной ситуации проведение работ, связанных с предупреждением и ликвидацией чрезвычайных ситуаций различного характера производится в соответствии с действующим законодательством о чрезвычайных ситуациях. Информация о планируемых и реализуемых мероприятиях, а также о нанесенном

вреде направляется в уполномоченный орган исполнительной власти Краснодарского края в области охраны окружающей среды.

4. Охрана природных комплексов и объектов и контроль за соблюдением режима особой охраны природной рекреационной зоны

4.1. На территории природной рекреационной зоны охрана природных комплексов и объектов осуществляется уполномоченным органом исполнительной власти Краснодарского края в области охраны окружающей среды.

4.2. На территории природной рекреационной зоны надзор в области охраны и использования природной рекреационной зоны, федеральный государственный лесной надзор (лесная охрана), федеральный государственный надзор в области охраны и использования объектов животного мира и среды их обитания, федеральный государственный охотничий надзор осуществляются уполномоченным органом исполнительной власти Краснодарского края в области охраны окружающей среды в порядке, предусмотренном законодательством Российской Федерации и Краснодарского края.

4.3. Права и обязанности инспекторов, осуществляющих надзор за соблюдением установленного режима особой охраны на территории природной рекреационной зоны, определяются законодательством Российской Федерации и Краснодарского края.

4.4. Собственники, арендаторы, владельцы и пользователи лесных участков в границах природной рекреационной зоны вправе оказывать содействие уполномоченному органу исполнительной власти Краснодарского края в области охраны окружающей среды и подведомственным ему государственным учреждениям в осуществлении мероприятий по организации, охране и использованию ООПТ.

5. Управление природной рекреационной зоной и финансирование

5.1. Функции управления (охраны, содержания и использования) природной рекреационной зоной в рамках предоставленных полномочий осуществляются уполномоченным органом исполнительной власти Краснодарского края в области охраны окружающей среды.

5.2. Финансирование функционирования и охраны природной рекреационной зоны осуществляется за счет средств бюджета Краснодарского края и иных не запрещенных действующим законодательством источников.

6. Ответственность за нарушение режима природной рекреационной зоны

6.1. Лица, постоянно или временно находящиеся на территории природной рекреационной зоны, обязаны соблюдать установленный на данной территории режим особой охраны.


6.2. Лица, виновные в нарушении установленного на территории природной рекреационной зоны режима особой охраны, привлекаются к ответственности в соответствии с действующим законодательством.

7. Особые условия

7.1. Изменение границ, площади, категории, режима особой охраны, снятие правового статуса природной рекреационной зоны осуществляются в том же порядке, что и ее создание, в соответствии с законодательством Российской Федерации и Краснодарского края об ООПТ.

7.2. Все споры, возникающие при реализации настоящего Положения, подлежат разрешению в соответствии с законодательством Российской Федерации.

Заместитель министра
природных ресурсов
Краснодарского края



О.В. Соленов

ПРИЛОЖЕНИЕ № 3

УТВЕРЖДЕНО

постановлением главы администрации
(губернатора) Краснодарского края
от 21.12.2017 № 1013

ПОЛОЖЕНИЕ
об особо охраняемой природной территории
регионального значения природной рекреационной зоне
«Лесопарк Краснодарский»

1. Общие положения

1.1. Настоящее Положение разработано в соответствии с Земельным кодексом Российской Федерации, Лесным кодексом Российской Федерации, Федеральным законом от 14 марта 1995 года № 33-ФЗ «Об особо охраняемых природных территориях», Законом Краснодарского края от 31 декабря 2003 года № 656-КЗ «Об особо охраняемых природных территориях Краснодарского края», заключением № 293 экспертной комиссии государственной экологической экспертизы по материалам «Комплексное экологическое обследование территорий Краснодарского лесопарка, урочища «Красный Кут», парка стадиона Кубань, расположенных в муниципальном образовании город Краснодар Краснодарского края, в целях придания правового статуса особо охраняемых природных территорий регионального значения», утвержденным приказом министерства природных ресурсов Краснодарского края от 23 декабря 2016 года № 24-ЭК.

1.2. Природная рекреационная зона «Лесопарк Краснодарский» является особо охраняемой природной территорией регионального значения (далее – природная рекреационная зона, ООПТ) и образована без ограничения срока действия.

1.3. Природная рекреационная зона находится в ведении уполномоченного органа исполнительной власти Краснодарского края в области охраны окружающей среды.

1.4. Природная рекреационная зона образована без изъятия земельных участков у землепользователей, землевладельцев и арендаторов земельных участков, расположенных в ее границах.

1.5. Природная рекреационная зона расположена на территории Карасунского внутригородского округа муниципального образования город Краснодар Краснодарского края на следующих землях:

лесного фонда – 71,24 га;

неразграниченной государственной собственности – 7,46 га.

Общая площадь природной рекреационной зоны составляет 78,7 га.

1.6. Границы природной рекреационной зоны определены в системе координат МСК-23 и представлены в приложении № 1 к постановлению главы администрации (губернатора) Краснодарского края «О создании особо охраняемых природных территорий регионального значения природных рекреационных зон «Урочище Красный Кут», «Лесопарк Краснодарский», «Парк стадиона Кубань».

1.7. Границы и особенности режима особой охраны природной рекреационной зоны учитываются при разработке документов территориального планирования и других документов в случаях, установленных законодательством Российской Федерации и Краснодарского края.

2. Цель и задачи природной рекреационной зоны

2.1. Целью создания природной рекреационной зоны является сохранение рефугиума экосистемы пойменного леса долинно-плавневого комплекса реки Кубань, ландшафтного и биологического разнообразия региона, охраны редких видов животных в долине реки Кубань.

2.2. На природную рекреационную зону возлагаются следующие задачи:

2.2.1. Сохранение плавнево-лесного природного комплекса в береговой зоне реки Кубань.

2.2.2. Сохранение и восстановление биологического разнообразия.

2.2.3. Обеспечение охраны и воспроизводства объектов животного мира и фаунистических комплексов.

2.2.4. Создание условий для учебной, научно-познавательной и научно-исследовательской работы.

2.2.5. Создание условий для осуществления рекреационной деятельности.

3. Режим особой охраны территории природной рекреационной зоны

3.1. На территории природной рекреационной зоны запрещается осуществление видов деятельности, противоречащих целям ее создания или причиняющих вред природным комплексам и их компонентам, а также иные виды деятельности в соответствии с законодательством Российской Федерации и Краснодарского края, включая Закон Краснодарского края от 5 ноября 2002 года № 532-КЗ «Об основах регулирования земельных отношений в Краснодарском крае», в том числе:

3.1.1. Строительство объектов любого назначения, в том числе временных объектов, и отвод земельных участков под такое строительство, за исключением временных объектов рекреационной инфраструктуры.

3.1.2. Строительство новых линейных объектов и коммуникаций, за исключением объектов, предусмотренных проектами освоения лесов, действующими на момент создания ООПТ.

3.1.3. Создание объектов размещения отходов производства и потребления, радиоактивных, химических, взрывчатых, токсичных,

отравляющих и ядовитых веществ.

3.1.4. Сброс неочищенных сточных вод.

3.1.5. Все виды работ, связанные с нарушением почвенно-растительного покрова, за исключением лесовосстановительных, противопожарных и биотехнических мероприятий, работ по установке аншлагов, информационных щитов, шлагбаумов и иных объектов, необходимых для функционирования ООПТ, обустройства временных объектов рекреационной инфраструктуры, а также проводимых в установленном действующим законодательством порядке археологических полевых работ (разведок, раскопок, наблюдений).

3.1.6. Проезд, заправка топливом, мойка и стоянка всех видов моторных транспортных средств, за исключением проезда моторных транспортных средств уполномоченного органа исполнительной власти Краснодарского края в области охраны окружающей среды и подведомственных ему государственных учреждений, правоохранительных органов, научных организаций и научных работников, действующих по согласованию с указанным органом.

3.1.7. Перепрофилирование сложившихся к моменту создания ООПТ направлений хозяйственной и иной деятельности, которое не соответствует целям ее создания или может привести к увеличению негативного воздействия на ООПТ.

3.1.8. Все виды рубок, кроме санитарных рубок и рубок ухода.

3.1.9. Проведение санитарных рубок и рубок ухода в гнездовой период, с 15 апреля по 15 августа, а также проведение санитарных рубок без обеспечения сохранности старовозрастных, фауных, сухостойных и валежных деревьев не менее 5 экземпляров каждой группы на 1 га.

3.1.10. Сжигание растительности и листового опада.

3.1.11. Разведение костров вне специально обустроенных мест, согласованных с уполномоченным органом исполнительной власти Краснодарского края в области охраны окружающей среды.

3.1.12. Самовольная посадка деревьев и кустарников, а также другие самовольные действия граждан, направленные на обустройство ООПТ.

3.1.13. Интродукция (акклиматизация) видов, не характерных для данной территории, за исключением необходимости борьбы с вредными организмами, по согласованию с уполномоченным органом исполнительной власти Краснодарского края в области охраны окружающей среды.

3.1.14. Добывание объектов животного и растительного мира, занесенных в Красные книги Российской Федерации и Краснодарского края, без специального разрешения.

3.1.15. Ведение сельского хозяйства, кроме сенокосения, осуществляемого на участках, удаленных от границ лесных насаждений на расстояние более 5 м.

3.1.16. Загрязнение почв.

3.1.17. Осуществление всех видов хозяйственной или иной деятельности, способных оказать воздействие на объекты животного мира и среду их обитания без согласования с уполномоченным органом Краснодарского края в области

охраны и использования объектов животного мира и среды их обитания.

3.1.18. Осуществление любых мероприятий по охране объектов животного мира и среды их обитания (в том числе компенсационных мероприятий) в границах ООПТ без согласования с уполномоченным органом Краснодарского края в области охраны и использования объектов животного мира и среды их обитания.

3.1.19. Уничтожение или повреждение шлагбаумов, аншлагов, стендов и других информационных знаков, и указателей, а также оборудованных экологических троп и мест отдыха.

3.1.20. Размещение рекламных и информационных щитов, не связанных с функционированием ООПТ.

3.1.21. Устройство спортивных и игровых площадок, установка спортивного оборудования, аттракционов, размещение объектов общественного питания и розничной торговли, организация и проведение массовых спортивных, зрелищных и иных мероприятий.

3.1.22. Создание площадок с твердым покрытием.

3.1.23. Выгул собак без намордника и поводка.

3.1.24. Оставление неубранных экскрементов выгуливаемых домашних животных.

3.1.25. Деятельность, влекущая искажение сложившегося ландшафта.

3.1.26. Удаление листового опада, за исключением территорий, занятых дорожно-тропиночной сетью, и зон шириной до 3 метров, прилегающих к ним.

3.1.27. Изыскательские, взрывные и буровые работы.

3.1.28. Добыча полезных ископаемых, инертных материалов, предоставление горных отводов или геологических отводов.

3.1.29. Промысловая, спортивная и любительская охота.

3.1.30. Разрушение (уничтожение) обитаемых либо регулярно используемых гнезд, нор, логовищ, убежищ, жилищ и других сооружений животных, используемых для размножения.

3.1.31. Размещение территорий садоводческих товариществ и коттеджных застроек, коллективных и индивидуальных дачных и садово-огородных участков.

3.1.32. Выпас и прогон скота.

3.1.33. Осуществление в водоохраных зонах авиационных мер по борьбе с вредными организмами.

3.1.34. Заготовка пищевых ресурсов и сбор лекарственных растений без согласования с уполномоченным органом исполнительной власти Краснодарского края в области охраны окружающей среды.

3.1.35. Установка палаточных лагерей вне обустроенных мест, прокладка и маркировка спортивных трасс и маршрутов.

3.2. В случае возникновения угрозы либо наступления режима чрезвычайной ситуации проведение работ, связанных с предупреждением и ликвидацией чрезвычайных ситуаций различного характера производится в соответствии с действующим законодательством о чрезвычайных ситуациях.

Информация о планируемых и реализуемых мероприятиях, а также о нанесенном вреде направляется в уполномоченный орган исполнительной власти Краснодарского края в области охраны окружающей среды.

4. Охрана природных комплексов и объектов и контроль за соблюдением режима особой охраны природной рекреационной зоны

4.1. На территории природной рекреационной зоны охрана природных комплексов и объектов осуществляется уполномоченным органом исполнительной власти Краснодарского края в области охраны окружающей среды.

4.2. На территории природной рекреационной зоны надзор в области охраны и использования природной рекреационной зоны, федеральный государственный лесной надзор (лесная охрана), федеральный государственный надзор в области охраны и использования объектов животного мира и среды их обитания, федеральный государственный охотничий надзор осуществляются уполномоченным органом исполнительной власти Краснодарского края в области охраны окружающей среды в порядке, предусмотренном законодательством Российской Федерации и Краснодарского края.

4.3. Права и обязанности инспекторов, осуществляющих надзор за соблюдением установленного режима особой охраны на территории природной рекреационной зоны, определяются законодательством Российской Федерации и Краснодарского края.

4.4. Собственники, арендаторы, владельцы и пользователи лесных участков в границах природной рекреационной зоны вправе оказывать содействие уполномоченному органу исполнительной власти Краснодарского края в области охраны окружающей среды и подведомственным ему государственным учреждениям в осуществлении мероприятий по организации, охране и использованию ООПТ.

5. Управление природной рекреационной зоной и финансирование

5.1. Функции управления (охраны, содержания и использования) природной рекреационной зоной в рамках предоставленных полномочий осуществляются уполномоченным органом исполнительной власти Краснодарского края в области охраны окружающей среды.

5.2. Финансирование функционирования и охраны природной рекреационной зоны осуществляется за счет средств бюджета Краснодарского края и иных не запрещенных действующим законодательством источников.

6. Ответственность за нарушение режима природной рекреационной зоны

6.1. Лица, постоянно или временно находящиеся на территории природной рекреационной зоны, обязаны соблюдать установленный на данной территории

режим особой охраны.


6.2. Лица, виновные в нарушении установленного на территории природной рекреационной зоны режима особой охраны, привлекаются к ответственности в соответствии с действующим законодательством.

7. Особые условия

7.1. Изменение границ, площади, категории, режима особой охраны, снятие правового статуса природной рекреационной зоны осуществляются в том же порядке, что и ее создание, в соответствии с законодательством Российской Федерации и Краснодарского края об ООПТ.

7.2. Все споры, возникающие при реализации настоящего Положения, подлежат разрешению в соответствии с законодательством Российской Федерации.

Заместитель министра
природных ресурсов
Краснодарского края



О.В. Соленов

ПРИЛОЖЕНИЕ № 4

УТВЕРЖДЕНО

постановлением главы администрации

(губернатора) Краснодарского края

от ~~губернатора) Краснодарского~~ края № 1013

от 21.12.2017

ПОЛОЖЕНИЕ
об особо охраняемой природной территории
регионального значения природной рекреационной зоне
«Парк стадиона Кубань»

1. Общие положения

1.1. Настоящее Положение разработано в соответствии с Земельным кодексом Российской Федерации, Лесным кодексом Российской Федерации, Федеральным законом от 14 марта 1995 года № 33-ФЗ «Об особо охраняемых природных территориях», Законом Краснодарского края от 31 декабря 2003 года № 656-КЗ «Об особо охраняемых природных территориях Краснодарского края», заключением № 293 экспертной комиссии государственной экологической экспертизы по материалам «Комплексное экологическое обследование территорий Краснодарского лесопарка, урочища «Красный Кут», парка стадиона Кубань, расположенных в муниципальном образовании город Краснодар Краснодарского края, в целях придания правового статуса особо охраняемых природных территорий регионального значения», утвержденным приказом министерства природных ресурсов Краснодарского края от 23 декабря 2016 года № 24-ЭК.

1.2. Природная рекреационная зона «Парк стадиона Кубань» является особо охраняемой природной территорией регионального значения (далее – природная рекреационная зона, ООПТ) и образована без ограничения срока действия.

1.3. Природная рекреационная зона находится в ведении уполномоченного органа исполнительной власти Краснодарского края в области охраны окружающей среды.

1.4. Природная рекреационная зона образована без изъятия земельных участков у землепользователей, землевладельцев и арендаторов земельных участков, расположенных в ее границах.

1.5. Природная рекреационная зона расположена на территории Центрального округа муниципального образования город Краснодар Краснодарского края на следующих землях:

населенных пунктов – 8,72 га;

неразграниченной государственной собственности – 0,5 га.

Общая площадь природной рекреационной зоны составляет 9,22 га.

1.6. Границы природной рекреационной зоны определены в системе координат МСК-23 и представлены в приложении № 1 к постановлению главы администрации (губернатора) Краснодарского края «О создании особо охраняемых природных территорий регионального значения природных рекреационных зон «Урочище Красный Кут», «Лесопарк Краснодарский», «Парк стадиона Кубань».

1.7. Границы и особенности режима особой охраны природной рекреационной зоны учитываются при разработке документов территориального планирования и других документов в случаях установленных законодательством Российской Федерации и Краснодарского края.

2. Цель и задачи природной рекреационной зоны

2.1. Целью создания природной рекреационной зоны является сохранение дендрологической коллекции малого паркового типа (сквера) в рекреационных целях и природного фаунистического комплекса в черте города с высокой техногенной нагрузкой.

2.2. На природную рекреационную зону возлагаются следующие задачи:

2.2.1. Сохранение дендрологической коллекции, объектов животного мира и среды их обитания в городской среде.

2.2.2. Создание условий для учебной и научно-познавательной деятельности.

2.2.3. Создание условий для осуществления рекреационной деятельности.

3. Режим особой охраны территории природной рекреационной зоны

3.1. На территории природной рекреационной зоны запрещается осуществление видов деятельности, противоречащих целям ее создания или причиняющих вред природным комплексам и их компонентам, а также иные виды деятельности в соответствии с законодательством Российской Федерации и Краснодарского края, включая Закон Краснодарского края от 5 ноября 2002 года № 532-КЗ «Об основах регулирования земельных отношений в Краснодарском крае», в том числе:

3.1.1. Строительство объектов любого назначения, в том числе временных объектов, и отвод земельных участков под такое строительство, за исключением временных объектов рекреационной инфраструктуры и тренировочного комплекса для эстетических видов спорта на основании проекта, получившего положительное заключение государственной экологической экспертизы.

3.1.2. Строительство новых линейных объектов и коммуникаций.

3.1.3. Создание объектов размещения отходов производства и потребления, радиоактивных, химических, взрывчатых, токсичных, отравляющих и ядовитых веществ.

3.1.4. Сброс неочищенных сточных вод.

3.1.5. Все виды работ, связанные с нарушением почвенно-растительного

покрова, за исключением лесовосстановительных, противопожарных и биотехнических мероприятий, работ по установке аншлагов, информационных щитов, шлагбаумов и иных объектов, необходимых для функционирования ООПТ, обустройства временных объектов рекреационной инфраструктуры, а также проводимых в установленном действующим законодательством порядке археологических полевых работ (разведок, раскопок, наблюдений).

3.1.6. Проезд, заправка топливом, мойка и стоянка всех видов моторных транспортных средств, за исключением проезда моторных транспортных средств уполномоченного органа исполнительной власти Краснодарского края в области охраны окружающей среды и подведомственных ему государственных учреждений, правоохранительных органов, научных организаций и научных работников, действующих по согласованию с указанным органом, а также моторных транспортных средств органа исполнительной власти, уполномоченного осуществлять реализацию государственной политики в области физической культуры и спорта, подведомственных ему государственных учреждений, организаций и лиц, обеспечивающих эксплуатацию спортивных объектов в зоне ООПТ, организацию и проведение массовых спортивных мероприятий, а также участников таких мероприятий.

3.1.7. Перепрофилирование сложившихся к моменту создания ООПТ направлений хозяйственной и иной деятельности, которое не соответствует целям ее создания или может привести к увеличению негативного воздействия на нее.

3.1.8. Все виды рубок, кроме санитарных рубок и рубок ухода.

3.1.9. Проведение санитарных рубок и рубок ухода в гнездовой период, с 15 апреля по 15 августа, а также проведение санитарных рубок без обеспечения сохранности старовозрастных, фаутных, сухостойных и валежных деревьев не менее 5 экземпляров каждой группы на 1 га.

3.1.10. Сжигание растительности и листового опада.

3.1.11. Разведение костров вне специально обустроенных мест, согласованных с уполномоченным органом исполнительной власти Краснодарского края в области охраны окружающей среды.

3.1.12. Самовольная посадка деревьев и кустарников, а также другие самовольные действия граждан, направленные на обустройство ООПТ.

3.1.13. Интродукция (акклиматизация) видов, не характерных для данной территории, за исключением необходимости борьбы с вредными организмами, по согласованию с уполномоченным органом исполнительной власти Краснодарского края в области охраны окружающей среды.

3.1.14. Добывание объектов животного и растительного мира, занесенных в Красные книги Российской Федерации и Краснодарского края, без специального разрешения.

3.1.15. Ведение сельского хозяйства.

3.1.16. Загрязнение почв.

3.1.17. Осуществление всех видов хозяйственной или иной деятельности, способных оказать воздействие на объекты животного мира и среду их обитания

без согласования с уполномоченным органом Краснодарского края в области охраны и использования объектов животного мира и среды их обитания.

3.1.18. Осуществление любых мероприятий по охране объектов животного мира и среды их обитания (в том числе компенсационных мероприятий) в границах ООПТ без согласования с уполномоченным органом Краснодарского края в области охраны и использования объектов животного мира и среды их обитания.

3.1.19. Уничтожение или повреждение шлагбаумов, аншлагов, стендов и других информационных знаков и указателей, а также оборудованных экологических троп и мест отдыха.

3.1.20. Размещение рекламных и информационных щитов, не связанных с функционированием ООПТ.

3.1.21. Устройство спортивных и игровых площадок, установка спортивного оборудования, аттракционов, размещение объектов общественного питания и розничной торговли без согласования с уполномоченным органом исполнительной власти Краснодарского края в области охраны окружающей среды, организация и проведение массовых спортивных, зрелищных и иных мероприятий на территории без твердого покрытия, за исключением групп численностью не более 30 человек.

3.1.22. Создание площадок с твердым покрытием без согласования с уполномоченным органом исполнительной власти Краснодарского края в области охраны окружающей среды.

3.1.23. Выгул собак без намордника и поводка.

3.1.24. Оставление неубранных экскрементов выгуливаемых домашних животных.

3.1.25. Деятельность, влекущая искажение сложившегося ландшафта.

3.1.26. Удаление листового опада, за исключением территорий, занятых дорожно-тропиночной сетью, и зон шириной до 3 метров, прилегающих к ним.

3.1.27. Изыскательские, взрывные и буровые работы.

3.1.28. Добыча полезных ископаемых, инертных материалов, предоставление горных отводов или геологических отводов.

3.1.29. Промысловая, спортивная и любительская охота.

3.1.30. Разрушение (уничтожение) обитаемых либо регулярно используемых гнезд, нор, логовищ, убежищ, жилищ и других сооружений животных, используемых для размножения.

3.1.31. Размещение территорий садоводческих товариществ и коттеджных застроек, коллективных и индивидуальных дачных и садово-огородных участков.

3.1.32. Выпас и прогон скота.

3.1.33. Осуществление в водоохраных зонах авиационных мер по борьбе с вредными организмами.

3.1.34. Заготовка пищевых ресурсов и сбор лекарственных растений без согласования с уполномоченным органом исполнительной власти Краснодарского края в области охраны окружающей среды.

3.1.35. Установка палаточных лагерей вне обустроенных мест, прокладка и маркировка спортивных трасс и маршрутов.

3.2. В случае возникновения угрозы либо наступления режима чрезвычайной ситуации проведение работ, связанных с предупреждением и ликвидацией чрезвычайных ситуаций различного характера производится в соответствии с действующим законодательством о чрезвычайных ситуациях. Информация о планируемых и реализуемых мероприятиях, а также о нанесенном вреде направляется в уполномоченный орган исполнительной власти Краснодарского края в области охраны окружающей среды.

4. Охрана природных комплексов и объектов и контроль за соблюдением режима особой охраны природной рекреационной зоны

4.1. На территории природной рекреационной зоны охрана природных комплексов и объектов осуществляется уполномоченным органом исполнительной власти Краснодарского края в области охраны окружающей среды.

4.2. На территории природной рекреационной зоны надзор в области охраны и использования природной рекреационной зоны, федеральный государственный надзор в области охраны и использования объектов животного мира и среды их обитания, федеральный государственный охотничий надзор осуществляются уполномоченным органом исполнительной власти Краснодарского края в области охраны окружающей среды в порядке, предусмотренном законодательством Российской Федерации и Краснодарского края.

4.3. Права и обязанности инспекторов, осуществляющих надзор за соблюдением установленного режима особой охраны на территории природной рекреационной зоны, определяются законодательством Российской Федерации и Краснодарского края.

4.4. Собственники, арендаторы, владельцы и пользователи лесных участков в границах природной рекреационной зоны вправе оказывать содействие уполномоченному органу исполнительной власти Краснодарского края в области охраны окружающей среды и подведомственным ему государственным учреждениям в осуществлении мероприятий по организации, охране и использованию ООПТ.

5. Управление природной рекреационной зоной и финансирование

5.1. Функции управления (охраны, содержания и использования) природной рекреационной зоной в рамках предоставленных полномочий осуществляются уполномоченным органом исполнительной власти Краснодарского края в области охраны окружающей среды.

5.2. Финансирование функционирования и охраны природной рекреационной зоны осуществляется за счет средств бюджета Краснодарского

края и иных не запрещенных действующим законодательством источников.

6. Ответственность за нарушение режима природной рекреационной зоны

6.1. Лица, постоянно или временно находящиеся на территории природной рекреационной зоны, обязаны соблюдать установленный на данной территории режим особой охраны.


6.2. Лица, виновные в нарушении установленного на территории природной рекреационной зоны режима особой охраны, привлекаются к ответственности в соответствии с действующим законодательством.

7. Особые условия

7.1. Изменение границ, площади, категории, режима особой охраны, снятие правового статуса природной рекреационной зоны осуществляются в том же порядке, что и ее создание, в соответствии с законодательством Российской Федерации и Краснодарского края об ООПТ.

7.2. Все споры, возникающие при реализации настоящего Положения, подлежат разрешению в соответствии с законодательством Российской Федерации.

Заместитель министра
природных ресурсов
Краснодарского края



О.В. Соленов