

РОССИЙСКАЯ ФЕДЕРАЦИЯ
КРАСНОДАРСКИЙ КРАЙ

УТВЕРЖДЕН
приказом министерства
природных ресурсов
Краснодарского края
от 04.06.2013 г. № 751

**ПАСПОРТА ПАМЯТНИКА ПРИРОДЫ
РЕГИОНАЛЬНОГО ЗНАЧЕНИЯ**

Аллея ликвидамбра

Наименование памятника природы

город - курорт Сочи

Муниципальное образование

Краснодар 2013 год

Полное наименование памятника природы – Аллея ликвидамбра
Распорядительный документ об объявлении (учреждении) памятника природы - решение Сочинского горисполкома от 26 июля 1978 года № 313 и решением Краснодарского крайисполкома от 14 сентября 1983 года № 488
Памятник природы образован с изъятием/без изъятия у собственников (арендаторов)
Цель создания – сохранение ботанического объекта, имеющего историческое, учебно-познавательное и эстетическое значение
Подведомственность – министерство природных ресурсов Краснодарского края
Профиль памятника природы – ботанический

Местоположение памятника природы, описание площади и границ
 памятника природы

Муниципальное образование – город-курорт Сочи
Категория земель– земли населенных пунктов
Кадастровый номер участка – 23:49:0303008:147 (входит в состав 23:49:0000000:18); 23:49:0303008:16; 23:49:0303004:1, 23:49:0303010:1 (входят в состав 23:49:0000000:1); 23:49:0302027:10 (входит в состав 23:49:0000000:91)
Местоположение памятника природы:
Лесной фонд- нет
Водный фонд- нет
Иные категории земель– населенных пунктов
Населенный пункт– город Сочи
Положение объекта в системе улично-дорожной сети– нет
Наличие или отсутствие территориальной связи с иными природными или природно-антропогенными ландшафтами, ее характер–нет
Наличие в границах ООПТ иных особо охраняемых природных территорий-нет
Описание границ памятника природы– границы памятника природы совпадают с границей проекции кроны деревьев на земную поверхность.
Привязка к системе координат– система координат МСК-23

Точка	X	Y
1	313610,2	2204077,51
2	314820,74	2203942,42
3	315418,57	2204697,41
4	315410,07	2204737,42
5	314821,07	2203965,97
6	313610,83	2204094,28

Описание границ охранной зоны памятника природы (если есть)- нет
Площадь памятника природы – 57835 м²
Площадь охранной зоны памятника природы (если есть)- нет
Описание положения в рельефе– расположен в Хостинском районе г. Сочи между Новой и Старой Мацестой, заканчиваясь у санатория «Мацеста».
Сопряженные объекты- нет

Перечень зон и участков памятника природы, их площади

Кластерность территории памятника природы- состоит из трех участков. Границы участков условны – совпадают с границей проекции кроны крайних деревьев на земную поверхность.

Площадь каждого участка, га (м²)- нет

Режим особой охраны

Запрещенные виды деятельности	Разрешенные виды деятельности
<ul style="list-style-type: none"> - любая деятельность, которая может нанести ущерб объектам растительного мира, а также запрещаются виды деятельности, влекущие за собой снижение экологической, эстетической и рекреационной целостности территории, в том числе: - деятельность, влекущая искажение сложившегося ландшафта; - предоставление земельных участков для капитального строительства; - прокладка новых дорог, троп, линий электропередач, коммуникаций, возведение строений и сооружений (в том числе временных), не связанных с деятельностью памятника природы; - загрязнение почв; - создание объектов размещения, хранения отходов производства и потребления, радиоактивных, химических, взрывчатых, токсичных, отравляющих и ядовитых веществ; - проезд и стоянка всех видов транспортных средств вне дорог общего пользования, кроме работников специально уполномоченных органов государственной власти; - проведение сплошных рубок леса, за исключением случаев, когда выборочные рубки не обеспечивают замену лесных насаждений, утрачивающих свои средообразующие, водоохранные и иные полезные функции, на лесные насаждения, обеспечивающие сохранение целевого назначения защитных лесов и выполняемых ими полезных функций; - все виды земляных гидротехнических и строительных работ, кроме проводимых с целью обеспечения эксплуатации и ремонта существующих линейных сооружений и коммуникаций; - осуществление рекреационной деятельности (в том числе организация мест отдыха и разведение костров) за пределами 	<ul style="list-style-type: none"> - сенокошение на специально выделенных участках, согласованных с уполномоченным органом Краснодарского края; - проведение сплошных рубок лесных насаждений в случаях, когда выборочные рубки не обеспечивают замену лесных насаждений, утрачивающих свои средообразующие, водоохранные и иные полезные функции, на лесные насаждения, обеспечивающие сохранение целевого назначения защитных лесов и выполняемых ими полезных функций; - проведение противопожарных и санитарно-оздоровительных мероприятий согласно действующему лесному и природоохранному законодательству, согласованных в установленном порядке (проведение санитарно-оздоровительных мероприятий осуществляется при условии минимального повреждения напочвенного покрова с применением технических средств на колесном ходу); - удаление усохших, поврежденных, ослабленных деревьев и кустарников; - проведение рубок ухода; - благоустройство территории в целях обеспечения условий для отдыха малыми архитектурными формами (МАФ) на основании проекта, получившего положительное заключение государственной экологической экспертизы; - проведение работ по восстановлению и поддержанию в равновесном состоянии экосистем памятника природы; - организация и проведение научно-исследовательских работ, и осуществление эколого-просветительской деятельности по согласованию с уполномоченным органом в установленном порядке. - предотвращение опасных природных явлений, угрожающих жизни людей и населенным пунктам;

специально предусмотренных для этого мест; - сжигание естественной растительности, в том числе весенние палы; - выгул собак; - выпас сельскохозяйственных животных и организация для них летних лагерей; - самовольные посадки деревьев и кустарников, а также другие самовольные действия граждан, направленные на обустройство отдельных участков парка; - сбор зоологических, ботанических коллекций, а также палеонтологических образцов; - изыскательские, взрывные и буровые работы; - уничтожение или повреждение шлагбаумов, аншлагов, стендов и других информационных знаков и указателей, а также оборудованных экологических троп и мест отдыха; - осуществление любых других действий, ведущих к изменению режима или внешнего вида памятника природы; - перепрофилирование сложившихся к моменту организации памятника природы направлений хозяйственно-производственной деятельности землепользователей.	- осуществление рекреационной деятельности (в том числе организация мест отдыха и разведение костров) в пределах специально предусмотренных для этого мест; - осуществление рекреационной деятельности (оборудование экологических троп и мест отдыха) на основании проекта обустройства, при наличии положительного заключения государственной экологической экспертизы.
---	--

Меры охраны:

- осуществлять контроль фитосанитарного состояния;
- проводить необходимые агротехнические мероприятия по уходу за деревьями;
- учитывать режим памятника природы при разработке схемы территориального планирования и генерального плана г. Сочи, при предоставлении земельных участков для строительства и ведения хозяйственной деятельности.

Природные характеристики территории

Описание *растительности* приводится в Приложении № 1 к паспорту памятника природы.

Описание *животного мира* приводится в Приложении № 2 к паспорту памятника природы.

Параметры обособленного памятника природы приводятся в Приложении № 3 к паспорту памятника природы.

Состояние (степень нарушенности) – хорошее/удовлетворительное/плохое (с указанием повреждений)

- прохождение автотранспорта;
- вырубка отдельных деревьев под строительство автомагистрали;

- строительство автомагистрали;
- наличие бытового мусора на территории ООПТ;
- отсутствие уходовых работ за растениями;
- отсутствие информационных и предупредительных аншлагов.

Перечень земельных участков, предоставленных гражданам и юридическим лицам, с указанием местоположения границ, а так же прав владения и пользования участками

Кадастровый номер участка –23:49:0303008:147 входит в состав 23:49:0000000:18, 23:49:0303008:16

Местоположение границ участка _____

Для юридического лица: Государственное учреждение "Сочинский национальный парк"

Организационно-правовая форма _____,

наименование, юридический адрес _____,

телефон, факс, e-mail _____,

ФИО руководителя _____,

ФИО контактного лица _____,

Название и реквизиты документов на право собственности, владения, пользования, аренды _____

Для физического лица: - нет

ФИО _____

Название и реквизиты документов на право собственности, владения, пользования, аренды _____

Кадастровый номер участка: 23:49:0303004:1, 23:49:0303010:1 входят в состав 23:49:0000000:1; 23:49:0302027:10 входит в состав: 23:49:0000000:91

Местоположение границ участка _____

Для юридического лица: дирекция по строительству и реконструкции автодорог

Организационно-правовая форма _____,

наименование, юридический адрес _____,

телефон, факс, e-mail _____,

ФИО руководителя _____,

ФИО контактного лица _____,

Название и реквизиты документов на право собственности, владения, пользования, аренды _____

Для физического лица:

ФИО _____

Название и реквизиты документов на право собственности, владения, пользования, аренды _____

Кадастровый номер участка _____ ,

Местоположение границ участка _____

_____ ,

Для юридического лица:

Организационно-правовая форма _____ ,

наименование, юридический адрес _____ ,

телефон, факс, e-mail _____ ,

ФИО руководителя _____ ,

ФИО контактного лица _____ ,

Название и реквизиты документов на право собственности, владения, пользования, аренды _____

Для физического лица:

ФИО _____

Название и реквизиты документов на право собственности, владения, пользования, аренды _____

Дополнительные материалы, в том числе Охранное обязательство, приводятся в Приложении № 4 к паспорту памятника природы.

Составитель: Т.Е.Сунцова,
Ведущий специалист-эксперт отдела особо
охраняемых природных территорий

подпись

Ведущий консультант отдела
особо охраняемых
природных территорий А.А.Медков

подпись

Дата _____

ПРИЛОЖЕНИЕ № 1
к паспорту памятника природы,
утвержденному приказом
министерства природных ресурсов
Краснодарского края
от _____ № _____

Растительность – перечень основных типов растительных сообществ, их состав, характеристика, пространственное распределение. Список видов, занесенных в Красную книгу Российской Федерации, Красную книгу Краснодарского края.

Список видов растений

№	Вид растения
1	ликвидамбр смолоносный - <i>Liquidambar styraciflua</i>
2	алтей лекарственный - <i>Althaea officinalis</i>
3	вероника весенняя - <i>Veronica verna</i>
4	вика тонколистная - <i>Vicia tenuifolia</i>
5	горец птичий - <i>Polygonum aviculare</i>
6	лук гусиный - <i>Gagea lutea</i>
7	молочай серповидный - <i>Euphorbia falcata</i>
8	мятлик луковичный - <i>Poa bulbosa</i>
9	незабудка лесная - <i>Myosotis silvatica</i>
10	подорожник большой - <i>Plantago major</i>
11	скуппия кожевенная - <i>Cotinus coggygria</i>

Видов, занесенных в Красную книгу Российской Федерации, Красную книгу Краснодарского края не обнаружено.

ПРИЛОЖЕНИЕ № 2
к паспорту памятника природы,
утвержденному приказом
министерства природных ресурсов
Краснодарского края
от _____ № _____

Животный мир – видовой состав, численность, местообитание. Список видов, занесенных в Красную книгу Российской Федерации, Красную книгу Краснодарского края.

Список животных

№	Вид животного
герпетофауна	
	кавказская жаба - <i>Bufo verrucosissimus</i>
	обыкновенная гадюка - <i>Vipera berus</i>).
	обыкновенный уж - <i>Natrix natrix</i>
	озерная лягушка - <i>Rana ridibunda</i>
	прыткая ящерица - <i>Laccera agilis</i>
орнитофауна	
	белая трясогузка - <i>Motacilla alba</i>
	кукушка обыкновенная - <i>Cuculus canorus</i>
	дятел зеленый - <i>Picus viridis</i>
	дятел пестрый - <i>Dendrocopos major</i>
	обыкновенная иволга - <i>Oriolus oriolus</i>
	сойка - <i>Garrulus glandarius</i>
	сорока - <i>Pica pica</i>
териофауна	
	белка обыкновенная - <i>Sciurus vulgaris</i>
	ёж белогрудый - <i>Erinaceus concolor</i>
	лесная мышь - <i>Apodemus uralensis</i>
	малая белозубка - <i>Crocidura suaveolens</i>
	обыкновенная полевка - <i>Microtus arvalis</i>

Видов, занесенных в Красную книгу Российской Федерации, Красную книгу Краснодарского края не обнаружено.

ПРИЛОЖЕНИЕ № 3
к паспорту памятника природы,
утвержденному приказом
министерства природных ресурсов
Краснодарского края
от _____ № _____

Описание обособленных памятников природы

Для ботанических объектов:

диаметр ствола дерева 0,3-0,6 м _____,

высота дерева 20-23 м _____,

площадь проекции кроны на поверхность _____.

Для геологических объектов:

линейные размеры геологических объектов _____,

слагающие породы _____,

геологический возраст _____.

Для гидрологических объектов:

средний расход воды в роднике _____.

Другое – деревья ликвидамбра произрастают с севера на юг в два ряда, между которыми проходит автомобильная дорога. Возраст деревьев 80-90 лет, высота в среднем 20-23 м, диаметр ствола 0,3-0,6 м, длина окружности ствола 1,0-1,8 м. Особенно живописна аллея осенью, когда листва на деревьях окрашена всеми осенними красками от зеленого и желтого, до темно-фиолетового. Украшением деревьев поздней осенью служат колючие шарики соплодий, висящие на длинных тонких черешках ещё долго после опадения листьев. Смола, выделяемая деревом и известная как жидкая амбра, бесцветная, красноватая, издаёт приятный запах серой амбры. Ликвидамбар смолоносный, или амбровое дерево – вид растений семейства алтингиевых, распространённое в тёплом умеренном климате восточной части Северной Америки. Имеет прямой ствол, серо-коричневую, трещиноватую кору, пальчатолопасные цельные листья, похожие на листья клена.

ПРИЛОЖЕНИЕ № 4
к паспорту памятника природы,
утвержденному приказом
министерства природных ресурсов
Краснодарского края
от _____ № _____

Дополнительные материалы – фотографии памятника природы или наиболее характерных его частей, картографический материал (карты (схемы) расположения памятника природы и охранной зоны (1:100000, 1:50000), карты (схемы) памятника природы с обозначением границ (1:2000 или 1:500, в зависимости от занимаемой площади), Охранное обязательство, иные материалы.




Рисунок 1 – Памятник природы «Аллея ликвидамбра»



Рисунок 2 – Памятник природы «Аллея ликвидамбра»



Рисунок 3 – Памятник природы «Аллея ликвидамбра»



Рисунок 4 – Памятник природы «Аллея ликвидамбра»



Рисунок 5 – Памятник природы «Аллея ликвидамбра»



Рисунок 6 – Памятник природы «Аллея ликвидамбра»



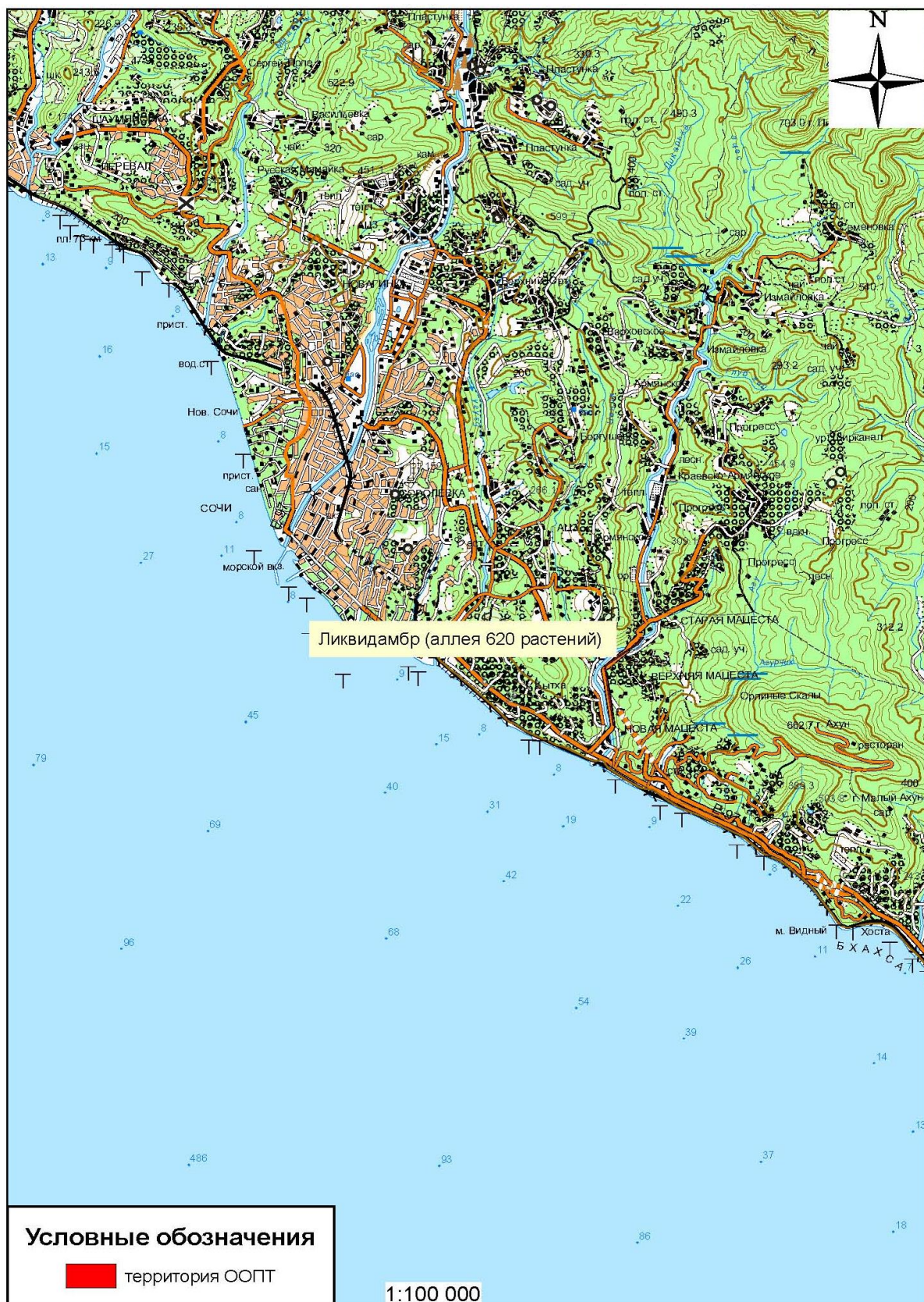
Рисунок 7 – Памятник природы «Аллея ликвидамбра»



Рисунок 8 – Памятник природы «Аллея ликвидамбра»



Рисунок 9 – Памятник природы «Аллея ликвидамбра»

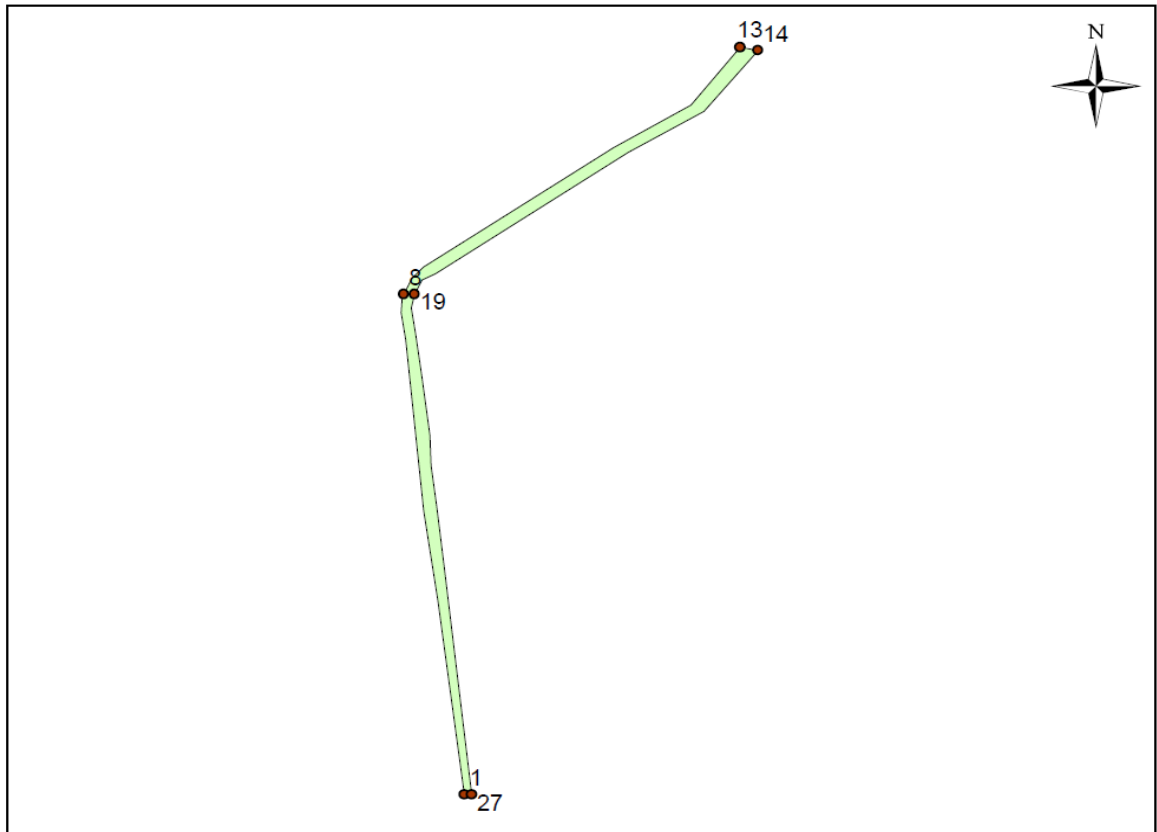


КАРТА (ПЛАН)
особо охраняемой природной территории «Ликвидамбр (аллея 620 растений)» города-курорта Сочи Краснодарского края
(наименование объекта землеустройства)

План границ объекта землеустройства



Схема границ памятника природы «Аллея ликвидамбра»



1:15 000

Точка	X	Y
1	313610,2	2204077,51
8	314820,74	2203942,42
13	315418,57	2204697,41
14	315410,07	2204737,42
19	314821,07	2203965,97
27	313610,83	2204094,28

Система координат: МСК-23