

РОССИЙСКАЯ ФЕДЕРАЦИЯ
КРАСНОДАРСКИЙ КРАЙ

УТВЕРЖДЕН
приказом министерства
природных ресурсов
Краснодарского края
от 11.12.2014 г. № 1921

**ПАСПОРТ ПАМЯТНИКА ПРИРОДЫ
РЕГИОНАЛЬНОГО ЗНАЧЕНИЯ**

Дендропарк

Наименование памятника природы

Туапсинский район

Муниципальное образование

Краснодар 2014 год

Полное наименование памятника природы – Дендропарк

Распорядительный документ об объявлении (учреждении) памятника

природы - решение Краснодарского крайисполкома от 14 сентября 1983 года № 488

Памятник природы образован с изъятием/без изъятия у собственников (арендаторов)

Цель создания – сохранение объектов живой и неживой природы, имеющих повышенную природоохранную, познавательную и историко-культурную ценность и значимость в масштабах всего края

Подведомственность – Министерство природных ресурсов Краснодарского края

Профиль памятника природы – ботанический

Местоположение памятника природы, описание площади и границ памятника природы

Муниципальное образование – Туапсинский район

Категория земель – земли лесного фонда

Кадастровый номер участка – нет данных

Местоположение памятника природы:

Лесной фонд – 6,3 га (м²) - Туапсинское лесничество Небугское участковое лесничество квартал 69Б, выдел 16

Водный фонд - нет

Иные категории земель - земли неустановленной категории – 2,146 га

Населенный пункт – г. Туапсе

Положение объекта в системе улично-дорожной сети - садоводческое товарищество «Горный воздух», садоводческое товарищество «Спутник»

Наличие или отсутствие территориальной связи с иными природными или природно-антропогенными ландшафтами, ее характер – нет

Наличие в границах ООПТ иных особо охраняемых природных территорий -нет

Описание границ памятника природы – точка 1 установлена на восточном углу границы земельного участка с кадастровым номером 23:33:1704001:28, далее в северо-восточном направлении на расстояние 169 м до точки 3; от точки 3 в восточном направлении на расстояние 73 м до точки 5; от точки 5 в юго-западном направлении на расстояние 96 м до точки 6; от точки 6 в юго-восточном направлении на расстояние 38 м до точки 8; от точки 8 в северо-восточном направлении на расстояние 22 м до точки 9; от точки 9 в северо-восточном направлении по границе земельного участка с кадастровым номером 23:33:1704001:79 на расстояние 112 м до точки 11; от точки 11 в юго-восточном направлении на расстояние 69 м до точки 14; от точки 14 в северо-восточном направлении на расстояние 58 м до точки 17; от точки 17 в южном направлении по границе земельного участка с кадастровым номером 23:33:1704001:79 на расстояние 83 м до точки 21; от точки 21 в юго-западном, затем в юго-восточном, затем в северо-восточном направлении по южной границе земельных участков с кадастровыми номерами 23:33:1704001:264 и

23:33:1704001:263 на расстояние 36 м до точки 25; от точки 25 в юго-восточном направлении по границе земельного участка с кадастровым номером 23:33:1704001:79 на расстояние 48 м до точки 27; от точки 27 ломаной линией в юго-западном направлении на расстояние 305 м до точки 36; от точки 36 ломаной линией в западном направлении по границе земельного участка с кадастровым номером 23:33:1704001:79 на расстояние 160 м до точки 39; от точки 39 в северном направлении по границе земельного участка с кадастровым номером 23:33:1704001:79 на расстояние 142 м до точки 44; от точки 44 в северо-восточном направлении на расстояние 43 м до точки 45; от точки 45 ломаной линией в восточном, затем в северо-западном направлении по границе земельного участка с кадастровым номером 23:33:1704001:79 на расстояние 111 м на исходную точку 1.

Привязка к системе координат - система координат МСК-23

Обозначение характерных точек границ	Координаты, м	
	X	Y
1	373288,47	1392011,89
2	373326,98	1392037,80
3	373423,77	1392112,75
4	373422,26	1392148,71
5	373414,05	1392185,01
6	373335,70	1392128,66
7	373318,10	1392137,03
8	373306,85	1392151,04
9	373317,92	1392169,62
10	373362,74	1392218,73
11	373397,28	1392247,98
12	373424,80	1392262,94
13	373432,59	1392279,10
14	373429,81	1392298,05
15	373413,62	1392309,24
16	373394,61	1392315,50
17	373377,30	1392321,12
18	373352,90	1392319,90
19	373328,95	1392324,79
20	373301,43	1392340,12
21	373299,35	1392342,19
22	373289,40	1392336,77
23	373286,07	1392344,59
24	373280,88	1392356,69
25	373283,42	1392357,97

Обозначение характерных точек границ	Координаты, м	
	X	Y
26	373276,75	1392364,57
27	373256,77	1392398,02
28	373237,06	1392379,84
29	373186,08	1392359,87
30	373160,41	1392320,41
31	373145,61	1392298,18
32	373154,04	1392289,79
33	373149,78	1392272,22
34	373125,75	1392244,09
35	373110,56	1392246,34
36	373072,89	1392190,63
37	373092,81	1392179,01
38	373095,59	1392113,73
39	373055,31	1392054,46
40	373071,48	1392048,49
41	373085,38	1392044,03
42	373133,45	1392049,67
43	373149,73	1392047,52
44	373191,94	1392043,83
45	373227,16	1392068,72
46	373230,57	1392083,42
47	373245,80	1392074,76
48	373253,68	1392047,97
49	373269,17	1392034,06
1	373288,47	1392011,89

Описание границ охранной зоны памятника природы (если есть) – нет

Площадь памятника природы – 8,446 га

Площадь охранной зоны памятника природы (если есть) – нет

Описание положения в рельефе - расположен на западном склоне г. Туишко, в восточной части г. Туапсе Туапсинского района Краснодарского края, на землях Туапсинского лесничества - филиала ГКУ КК «Комитет по лесу» и на землях неустановленной категории

Сопряженные объекты – нет

Перечень зон и участков памятника природы, их площади

Кластерность территории памятника природы – нет

Площадь каждого участка, га (м²) нет

Режим особой охраны

На территории особо охраняемой природной территории памятника природы регионального значения «Дендропарк» запрещаются виды деятельности, противоречащие целям создания памятника природы и причиняющие вред природным комплексам, а также их компонентам, и иные виды деятельности в соответствии с законодательством Российской Федерации и Краснодарского края, в том числе:

- Пользование объектами животного и растительного мира, отнесенными в установленном порядке к редким и находящимся под угрозой исчезновения.
- Сбор зоологических, ботанических, минералогических коллекций и палеонтологических объектов без согласования с уполномоченным органом в установленном порядке.
- Сбор недревесных лесных ресурсов, пищевых лесных ресурсов и лекарственных растений в промышленных и коммерческих целях.
- Интродукция объектов животного и растительного мира в целях акклиматизации.
- Проведение сплошных рубок леса, за исключением случаев, когда выборочные рубки не обеспечивают замену лесных насаждений, утрачивающих свои средообразующие, водоохранные и иные полезные функции, на лесные насаждения, обеспечивающие сохранение целевого назначения защитных лесов и выполняемых ими полезных функций. Изреживание почвозащитного подлесочного яруса.
- При проведении санитарных рубок вырубка дуплистых и фаутных деревьев.
- Проведение рубок ухода и санитарных рубок в гнездовой период.
- Осуществление авиационных мер по борьбе с вредителями и болезнями растений (кроме случаев отсутствия возможности применения наземной техники при возникновении массовых эпидемий или иных естественных природных явлений, связанных со вспышками численности вредителей).
- Осуществление авиационных мер по борьбе с вредителями в водоохраной зоне водных объектов и над их акваторией.
- Сжигание естественной растительности.
- Проезд и стоянка всех видов транспортных средств, кроме работников уполномоченного органа Краснодарского края в области охраны объектов животного мира и среды их обитания, а также охраны и воспроизводства лесов.
- Размещение автостоянок, кемпингов и палаточных лагерей, организация мест отдыха и разведение костров.
- Проведение массовых спортивных, зрелищных и иных мероприятий.
- Устройство спортивных площадок и установка спортивного оборудования, прокладка и маркировка спортивных трасс и маршрутов.

- Размещение детских площадок, образовательных и детских учреждений, лечебно-профилактических и оздоровительных учреждений общего пользования.
 - Уничтожение или повреждение шлагбаумов, аншлагов, стендов и других информационных знаков и указателей, а также оборудованных экологических троп и мест отдыха.
 - Размещение на земельных участках памятника природы рекламных и информационных щитов, не связанных с его функционированием.
 - Геологическая разведка и добыча полезных ископаемых, а также выполнение иных связанных с использованием недрами работ.
 - Создание объектов размещения, хранения отходов производства и потребления, радиоактивных, химических, взрывчатых, токсичных, отравляющих и ядовитых веществ, сброс неочищенных сточных вод.
 - Распашка земель.
 - Строительство всех видов капитальных сооружений, выделение участков для жилищного и дачного строительства, рекреационной и садово-огороднической деятельности.
 - Прокладка линейных объектов, кроме эксплуатации, реконструкции и ремонта существующих систем линейных сооружений, при условии проведения природоохранных мероприятий по снижению негативного воздействия работ на природные объекты и комплексы по согласованию с уполномоченным органом Краснодарского края и на основании проекта, получившего положительное заключение государственной экологической экспертизы.
 - Перепрофилирование сложившихся к моменту организации памятника природы направлений хозяйственно-производственной деятельности землепользователей.
 - Обустройство животноводческих и птицеводческих комплексов и ферм.
 - Организация сенокосов и выпас сельскохозяйственных животных. Массовый прогон и выпас скота.
 - Иные виды хозяйственной деятельности, влекущие повреждение и уничтожение природных комплексов памятника природы.
- В случае возникновения угрозы либо наступления режима чрезвычайной ситуации проведение работ, связанных с предупреждением и ликвидацией чрезвычайных ситуаций различного характера производится в соответствии с действующим законодательством о чрезвычайных ситуациях. Информация о планируемых и реализуемых мероприятиях, а также о нанесенном вреде направляется в орган исполнительной власти Краснодарского края, уполномоченный в области охраны окружающей среды.

Меры охраны:

- произвести санитарную очистку лесонасаждения;
- установить аншлаги, информирующие о статусе ООПТ;
- осуществлять периодический контроль и своевременное информирование о нарушении особого режима охраны в пределах памятника природы;

- не допускать ведения хозяйственной деятельности, противоречащей режиму особой охраны памятника природы.

Природные характеристики территории

Описание *растительности* приводится в Приложении № 1 к паспорту памятника природы.

Описание *животного мира* приводится в Приложении № 2 к паспорту памятника природы.

Параметры обособленного памятника природы приводятся в Приложении № 3 к паспорту памятника природы.

Состояние (степень нарушенности) – хорошее/удовлетворительное/плохое (с указанием повреждений): высокая рекреационная нагрузка, гибель насаждений в результате отсутствия уходных работ, несанкционированные свалки твердых бытовых отходов

Перечень земельных участков, предоставленных гражданам и юридическим лицам, с указанием местоположения границ, а так же прав владения и пользования участками

Кадастровый номер участка - нет

Местоположение границ участка _____

Для юридического лица: - нет

Организационно-правовая форма – _____,
наименование, юридический адрес – Туапсинское лесничество Небугское
участковое лесничество

телефон, факс, e-mail _____,

ФИО руководителя _____,

ФИО контактного лица _____,

Название и реквизиты документов на право собственности, владения, пользования, аренды - _____,

Для физического лица: - нет

ФИО _____

Название и реквизиты документов на право собственности, владения, пользования, аренды _____

Кадастровый номер участка _____,

Местоположение границ участка _____,

Для юридического лица: - нет

Организационно-правовая форма - _____,

наименование, юридический адрес - _____,

телефон, факс, e-mail _____,
 ФИО руководителя _____,
 ФИО контактного лица _____,
 Название и реквизиты документов на право собственности, владения,
 пользования, аренды - _____,

Для физического лица:

ФИО _____
 Название и реквизиты документов на право собственности, владения,
 пользования, аренды _____

Кадастровый номер участка _____,
 Местоположение границ участка _____

Для юридического лица:

Организационно-правовая форма _____,
 наименование, юридический адрес _____,
 телефон, факс, e-mail _____,
 ФИО руководителя _____,
 ФИО контактного лица _____,
 Название и реквизиты документов на право собственности, владения,
 пользования, аренды _____

Для физического лица:

ФИО _____
 Название и реквизиты документов на право собственности, владения,
 пользования, аренды _____

Дополнительные материалы, в том числе Охранное обязательство, приводятся в
 Приложении № 4 к паспорту памятника природы.

Составитель: Т.Е.Сунцова,
 Ведущий специалист-эксперт отдела особо
 охраняемых природных территорий

подпись

Ведущий консультант отдела
 особо охраняемых
 природных территорий А.А.Медков

подпись

Дата _____

ПРИЛОЖЕНИЕ № 1
к паспорту памятника природы,
утвержденному приказом
министерства природных ресурсов
Краснодарского края
от _____ № _____

Растительность – перечень основных типов растительных сообществ, их состав, характеристика, пространственное распределение. Список видов, занесенных в Красную книгу Российской Федерации, Красную книгу Краснодарского края.

Список видов растений

№	Вид растения
Древесная растительность	
1.	бук восточный - <i>Fagus orientalis</i>
2.	лавровишня лекарственная - <i>Laurocerasus officinalis</i>
3.	лещина обыкновенная - <i>Corylus avellana</i>
4.	кипарис вечнозеленый - <i>Cupressus sempervirens</i>
5.	кедр гималайский - <i>Cedrus deodara</i>
6.	Вашингтония нитевидная - <i>Washingtonia filifera</i>
7.	гибискус сирийский - <i>Hibiscus syriacus</i>
8.	тис ягодный - <i>Taxus baccata</i>
9.	каштан по-севной - <i>Castanea sativa</i>
10.	самшит колхидский - <i>Buxus colchica</i>
11.	граб обыкновенный - <i>Carpinus betulus</i>
12.	дуб черешчатый - <i>Quercus robur</i>
13.	ясень обыкновенный - <i>Fraxinus excelsior</i>
14.	клен полевой - <i>Acer campestre</i>
15.	ольха клейкая - <i>Alnus glutinosa</i>
16.	клен светлый - <i>Acer laetum</i>
17.	клен татарский - <i>Acer tataricum</i>
18.	граб восточный - <i>Carpinus orientalis</i>
19.	яблоня восточная - <i>Malus orientalis</i>
20.	осина обыкновенная - <i>Populus tremula</i>
21.	кизил обыкновенный - <i>Cornus mas</i>
22.	мушмула германская - <i>Mespilus germanica</i>
23.	скумпия кожевенная - <i>Cotynus coggygia</i>
24.	боярышник клинолистный - <i>Crataegus sphaenophylla</i>
25.	бирючина обыкновенная - <i>Ligustrum vulgare</i>
26.	чубушник кавказский - <i>Philadelphus caucasicus</i>
27.	клекачка перистая - <i>Staphylea pinnata</i>
Внеярусная растительность	
28.	плющ обыкновенный - <i>Herdera helix</i>
29.	жимолость кавказская - <i>Lonicera caucasica</i>
30.	сассапариль высокий - <i>Smilax excels</i>
31.	тамус обыкновенный - <i>Tamus communis</i>
32.	ежевика кавказская - <i>Rubus caucasicus</i>
33.	обвойник греческий - <i>Periploca graeca</i>
Травянистая растительность	
34.	плевел многолетний - <i>Lolium perenne</i>
35.	щетинник сизый - <i>Setaria glauca</i>

36.	дорикниум промежуточный - <i>Dorycnium intermedium</i>
37.	лядвенец рогатый - <i>Lotus corniculatus</i>
38.	горошек - <i>Vicia</i>
39.	клевер - <i>Trifolium</i>
40.	чина - <i>Lathyrus</i>
41.	псоралея смолоносная - <i>Psoralea bituminosa</i>
42.	земляника лесная - <i>Fragaria vesca</i>
43.	гравилат городской - <i>Geum urbanum</i>
44.	черноголовка обыкновенная - <i>Prunella vulgaris</i>
45.	истод хохлатый - <i>Plygala comosa</i>
46.	птицемлечник воронова - <i>Ornithogalum woronowii</i>
47.	морозник кавказский - <i>Helleborus cau-casicus</i>
48.	горянка колхидская - <i>Epymedium colchicum</i>

Список видов, занесенных в Красную книгу Российской Федерации, Красную книгу Краснодарского края.

№	Вид растения	Статус охраны
1	Тис ягодный (<i>Taxus baccata</i>)	Красная книга РФ – 2 (уязвимый подвид) Красная книга Краснодарского края – 2, УВ (уязвимый вид)
2	Горянка колхидская (<i>Epimedium colchicum</i>)	Красная книга РФ – 3 (редкий вид) Красная книга Краснодарского края – 2, УВ (уязвимый вид)
3	Хмелеграб обыкновенный (<i>Ostrya carpinifolia</i>)	Красная книга РФ – 2 (уязвимый вид) Красная книга Краснодарского края – 1Б, УИ (находящийся под угрозой исчезновения)
4	Самшит колхидский (<i>Buxus colchica</i>)	Красная книга РФ – 2 (уязвимый подвид) Красная книга Краснодарского края – 2, УВ (уязвимый вид)
5	Инжир обыкновенный (<i>Ficus carica</i>)	Красная книга Краснодарского края – 2, УВ (уязвимый вид)
6	Морозник кавказский (<i>Helleborus caucasicus</i>)	Красная книга Краснодарского края – 3, РД (редкий вид)
7	Красавка кавказская (<i>Atropa caucasica</i>)	Красная книга РФ – 2 (уязвимый подвид) Красная книга Краснодарского края – 2, УВ (уязвимый вид)
8	Клекачка перистая (<i>Staphylea pinnata</i>)	Красная книга РФ – 3 (редкий вид) Красная книга Краснодарского края – 2, УВ (уязвимый вид)

ПРИЛОЖЕНИЕ № 2
к паспорту памятника природы,
утвержденному приказом
министерства природных ресурсов
Краснодарского края
от _____ № _____

Животный мир – видовой состав, численность, местообитание. Список видов, занесенных в Красную книгу Российской Федерации, Красную книгу Краснодарского края.

Список животных

№	Вид животного
герпетофауна	
1.	веретеница ломкая – <i>Anguis fragilis</i>
2.	восточная прыткая ящерица – <i>Lacerta agilis exigua</i>
3.	жаба зеленая - <i>Bufo virides</i>
4.	желтопузик Тракийский (западный) - <i>Pseudopus apodus tharius</i>
5.	кавказская крестовка – <i>Pelodytes caucasicus</i>
6.	квакша обыкновенная - <i>Hyla arborea</i>
7.	полоз эскулапов - <i>Elaphe longissima</i>
8.	скальная ящерица Браунера – <i>Darevskia brauneri</i>
9.	уж водяной – <i>Natrix tessellata</i>
10.	уж обыкновенный – <i>Natrix natrix</i>
11.	ящерица Браунера - <i>Darevskia brauneri</i>
12.	ящерица черноморская луговая - <i>Darevskia praticola pontica</i>
орнитофауна	
13.	воробей домовый - <i>Passer domesticus</i>
14.	вяхрь - <i>Columba palumbus</i>
15.	гаичка черноголовая - <i>Parus palustris</i>
16.	голубь сизый - <i>Columba livia</i>
17.	деряба - <i>Turdus viscivorus</i>
18.	дрозд белозобый - <i>Turdus torquatus</i>
19.	дрозд черный - <i>Turdus merula</i>
20.	дятел зеленый - <i>Picus viridis</i>
21.	дятел пестрый большой - <i>Dendrocopos major</i>
22.	дятел пестрый малый - <i>Dendrocopos minor</i>
23.	дятел пестрый средний - <i>Dendrocopos medius</i>
24.	жаворонок лесной - <i>Lullula arborea</i>
25.	желна - <i>Dryocopus martius</i>
26.	кукушка обыкновенная - <i>Cuculus canorus</i>
27.	лазоревка обыкновенная - <i>Parus caeruleus</i>
28.	ласточка - <i>Hirundo</i>
29.	московка - <i>Parus ater</i>
30.	неясыть серая - <i>Strix aluco</i>
31.	обыкновенный поползень - <i>Sitta europaea</i>
32.	пеночка желтобрюхая - <i>Phylloscopus nitidus</i>
33.	пеночка-трещотка - <i>Phylloscopus sibilatrix</i>
34.	перепелятник - <i>Accipiter nisus</i>
35.	пищуха обыкновенная - <i>Certhia familiaris</i>

36.	пищуха обыкновенная - <i>Falco tinnunculus</i>
37.	пустельга обыкновенная - <i>Falco tinnunculus</i>
38.	ремез обыкновенный - <i>Remiz pendulinus</i>
39.	сапсан - <i>Falco peregrinus</i>
40.	синица большая - <i>Parus major</i>
41.	синица длиннохвостая - <i>Aegithalos caudatus</i>
42.	скворец - <i>Sturnus</i>
43.	славка черноголовая - <i>Sylvia atricapilla</i>
44.	славка садовая - <i>Sylvia borin</i>
45.	славка серая - <i>Sylvia communis</i>
46.	сова ушастая - <i>Asio otus</i>
47.	сойка - <i>Garrulus glandarius</i>
48.	сплюшка - <i>Otus scops</i>
49.	тетеревиатник - <i>Accipiter gentilis</i>
50.	трясогузка белая - <i>Motacilla alba</i>
51.	черный стриж - <i>Apus apus</i>
териофауна	
52.	белка обыкновенная - <i>Sciurus vulgaris</i>
53.	вечерница рыжая - <i>Nyctalus noctula</i>
54.	енот-полоскун - <i>Procyon lotor</i>
55.	ёж белогрудый - <i>Erinaceus concolor</i>
56.	длиннокрыл обыкновенный - <i>Miniopterus schreibersi</i>
57.	крот - <i>Talpa sp.</i>
58.	куница лесная - <i>Martes martes</i>
59.	кустарниковая полевка - <i>Microtus majori</i>
60.	ласка - <i>Mustela nivalis</i>
61.	лисица обыкновенная - <i>Vulpes vulpes</i>
62.	мышь домовая - <i>Mus musculus</i>
63.	мышь лесная - <i>Apodemus uralensis</i>
64.	мышь малая лесная - <i>Sylvaemus uralensis</i>
65.	мышь-малютка - <i>Micromys minutus</i>
66.	мышь полевая - <i>Apodemus agrarius</i>
67.	нетопырь Куля - <i>Pipistrellus kuhlii</i>
68.	нетопырь лесной - <i>Pipistrellus nathusii</i>
69.	нетопырь малый - <i>Pipistrellus pygmaeus</i>
70.	ночница Брандта - <i>Myotis brandti</i>
71.	ночница длинноухая - <i>Myotis bechsteini</i>
72.	ночница трехцветная - <i>Myotis emarginatus</i>
73.	ночница усатая - <i>Myotis mystacinus</i>
74.	пасюк - <i>Rattus norvegicus</i>
75.	полевка кустарниковая - <i>Microtus majori</i>
76.	полевка обыкновенная - <i>Microtus arvalis</i>
77.	соня лесная - <i>Dryomys nitedula</i>
78.	соня-полчок - <i>Glis glis</i>
79.	ушан обыкновенный - <i>Plecotus auritus</i>
80.	широкоушка европейская - <i>Barbastella barbastellus</i>

Список видов, занесенных в Красную книгу Российской Федерации, Красную книгу Краснодарского края.

№	Вид животного	Статус охраны
1.	жук-олень (<i>Lucanus cervus</i>)	Красная книга РФ – 2 (сокращающийся в численности вид) Красная книга Краснодарского края – 7, СК (специально контролируемый вид)
2.	канавочник замотайлова (<i>Trechus zamotajlovi</i>)	Красная книга Краснодарского края – 3, РД (редкий вид)
3.	бронзовка кавказская (<i>Cetonischema speciosa speciosa</i>)	Красная книга РФ – 2 (сокращающийся в численности вид) Красная книга Краснодарского края – 2, УВ (уязвимый вид)
4.	пестряк бартельса (<i>Aleurostictus bartelsii</i>)	Красная книга Краснодарского края – 3, РД (редкий вид)
5.	брахита кубанская (<i>Brachyta caucasica kubanica</i>)	Красная книга Краснодарского края – 2, УВ (уязвимый вид)
6.	усач большой дубовый (<i>Cerambyx cerdo</i>)	Красная книга Краснодарского края – 7, СК (специально контролируемый вид)
7.	усач альпийский (<i>Rosalia alpina</i>)	Красная книга РФ – 2 (сокращающийся в численности вид) Красная книга Краснодарского края – 2, УВ (уязвимый вид)
8.	моримонелла Бернаррика (<i>Morimonella bednariki</i>)	Красная книга Краснодарского края – 2, УВ (уязвимый вид)
9.	усач-псевдосфегестес (<i>Pseudosphagesthes brunescens</i>)	Красная книга Краснодарского края – 3, РД (редкий вид)
10.	пчела-плотник (<i>Xylocopa valga</i>)	Красная книга РФ – 2 (сокращающийся в численности вид) Красная книга Краснодарского края – 7, СК (специально контролируемый вид)
11.	милезия шершневидная (<i>Milesia crabroniformis</i>)	Красная книга Краснодарского края – 1Б, УИ (находящийся под угрозой исчезновения вид)
12.	мнемозина (Аполлон черный) (<i>Parnassius mnemosyne</i>)	Красная книга РФ – 2 (сокращающийся в численности вид) Красная книга Краснодарского края – 7, СК

№	Вид животного	Статус охраны
		(специально контролируемый вид)
13.	поликсена (<i>Zerynthia polyxena</i>)	Красная книга Краснодарского края – 2, УВ (уязвимый вид)
14.	алланкастрия Кавказская (Зеринтия Кавказская, Таис Кавказская) (<i>Allancastris caucasica</i>)	Красная книга Краснодарского края – 7, СК (специально контролируемый вид)
15.	пестрянка Двуцветная (Сложноцветница двуцветная) (<i>Jordanita chloros</i>)	Красная книга Краснодарского края – 1Б, УИ (находящийся под угрозой исчезновения вид)
16.	желтопузик тракийский (западный) (<i>Pseudopus apodus thracicus</i>)	Красная книга Краснодарского края – 1Б, УИ (находящийся под угрозой исчезновения вид)
17.	лесной жаворонок (<i>Lullula arborea</i>)	Красная книга Краснодарского края – 1Б, УИ (находящийся под угрозой исчезновения)
18.	обыкновенный длиннокрыл (<i>Miniopterus schreibersi</i>)	Красная книга РФ – 1 (находящийся под угрозой исчезновения) Красная книга Краснодарского края – 1Б, УИ (находящийся под угрозой исчезновения)
19.		
20.	кавказская крестовка (<i>Pelodytes caucasicus</i>)	Красная книга РФ – 23 (сокращающийся в численности) Красная книга Краснодарского края – 3, РД (редкий вид)
21.	трехцветная ночница (<i>Myotis emarginatus</i>)	Красная книга РФ – 2 (сокращающийся в численности вид) Красная книга Краснодарского края – 1Б, УИ (находящийся под угрозой исчезновения)
22.	усатая ночница (<i>Myotis mystacinus</i>)	Красная книга Краснодарского края – 3, РД (редкий вид)
23.	желтобрюхий (Каспийский) полоз (<i>Hierophis caspius</i>)	Красная книга Краснодарского края – 3, РД (редкий вид)
24.	полоз эскулапов (<i>Elaphe longissima</i>)	Красная книга РФ – 2 (сокращающийся в численности вид) Красная книга Краснодарского края – 2, УВ (уязвимый вид)

ПРИЛОЖЕНИЕ № 3
к паспорту памятника природы,
утвержденному приказом
министерства природных ресурсов
Краснодарского края
от _____ № _____

Описание обособленных памятников природы

Для ботанических объектов:

диаметр ствола дерева _____,

высота дерева _____,

площадь проекции кроны на поверхность _____.

Для геологических объектов:

линейные размеры геологических объектов _____,

слагающие породы _____,

геологический возраст _____.

Для гидрологических объектов:

средний расход воды в роднике _____.

Другое – Памятника природы «Дендропарк (10 га)» является ботанической коллекцией под «открытым небом», где в общей сложности было высажено более 100 видов растений местной и инорайонной флоры.

ПРИЛОЖЕНИЕ № 4
к паспорту памятника природы,
утвержденному приказом
министерства природных ресурсов
Краснодарского края
от _____ № _____

Дополнительные материалы – фотографии памятника природы или наиболее характерных его частей, картографический материал (карты (схемы) расположения памятника природы и охранный зоны (1:100000, 1:50000), карты (схемы) памятника природы с обозначением границ (1:2000 или 1:500, в зависимости от занимаемой площади), Охранное обязательство, иные материалы.



Рисунок 1 – Памятник природы «Дендропарк»



Рисунок 2 – Памятник природы «Дендропарк»



Рисунок 3 – Памятник природы «Дендропарк»



Рисунок 4 – Памятник природы «Дендропарк»



Рисунок 5 – Памятник природы «Дендропарк»



Рисунок 6 – Памятник природы «Дендропарк»



Рисунок 7 – Памятник природы «Дендропарк»




Рисунок 8 – Памятник природы «Дендропарк»



Рисунок 9 – Памятник природы «Дендропарк»

Схема расположения памятника природы «Дендропарк»

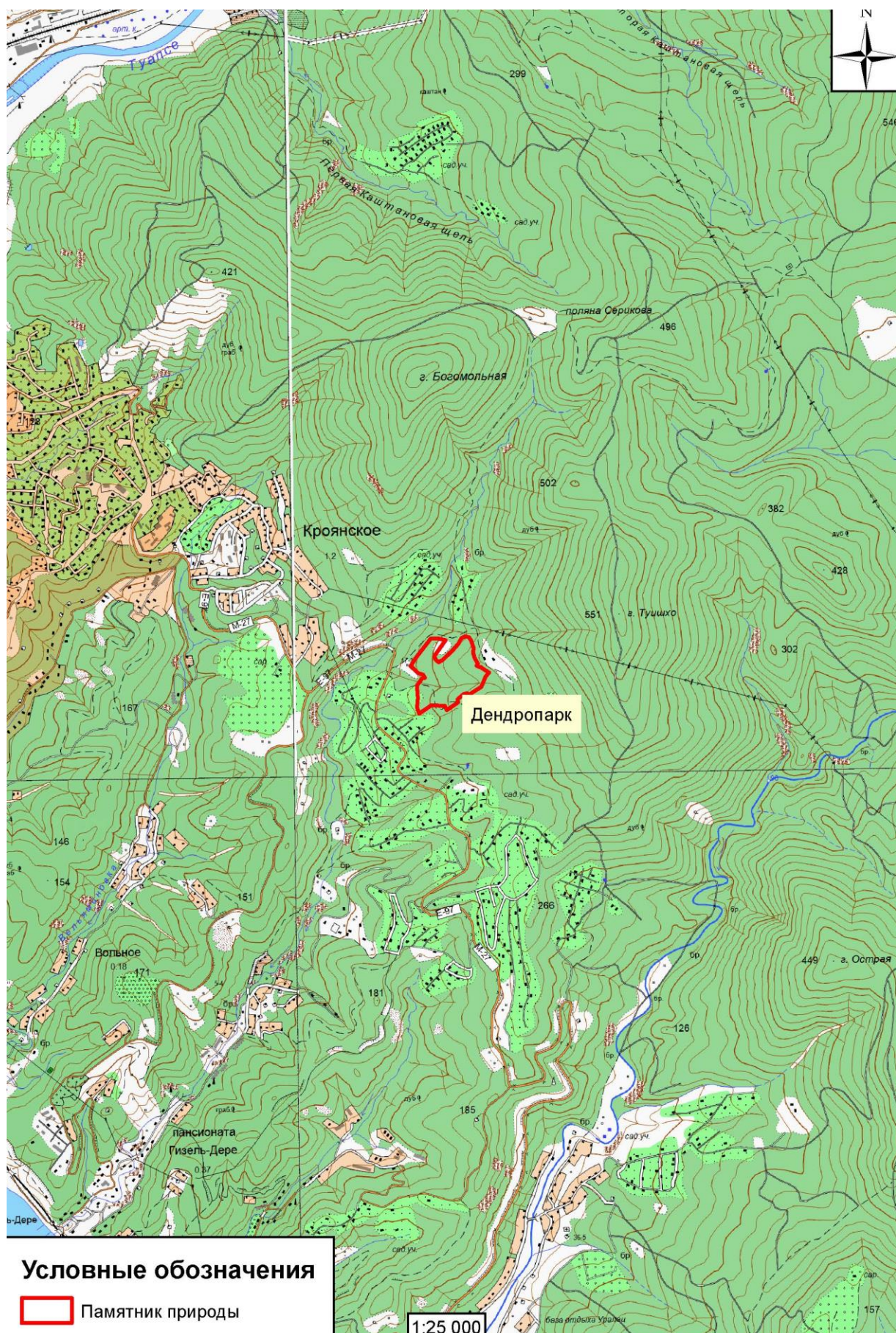
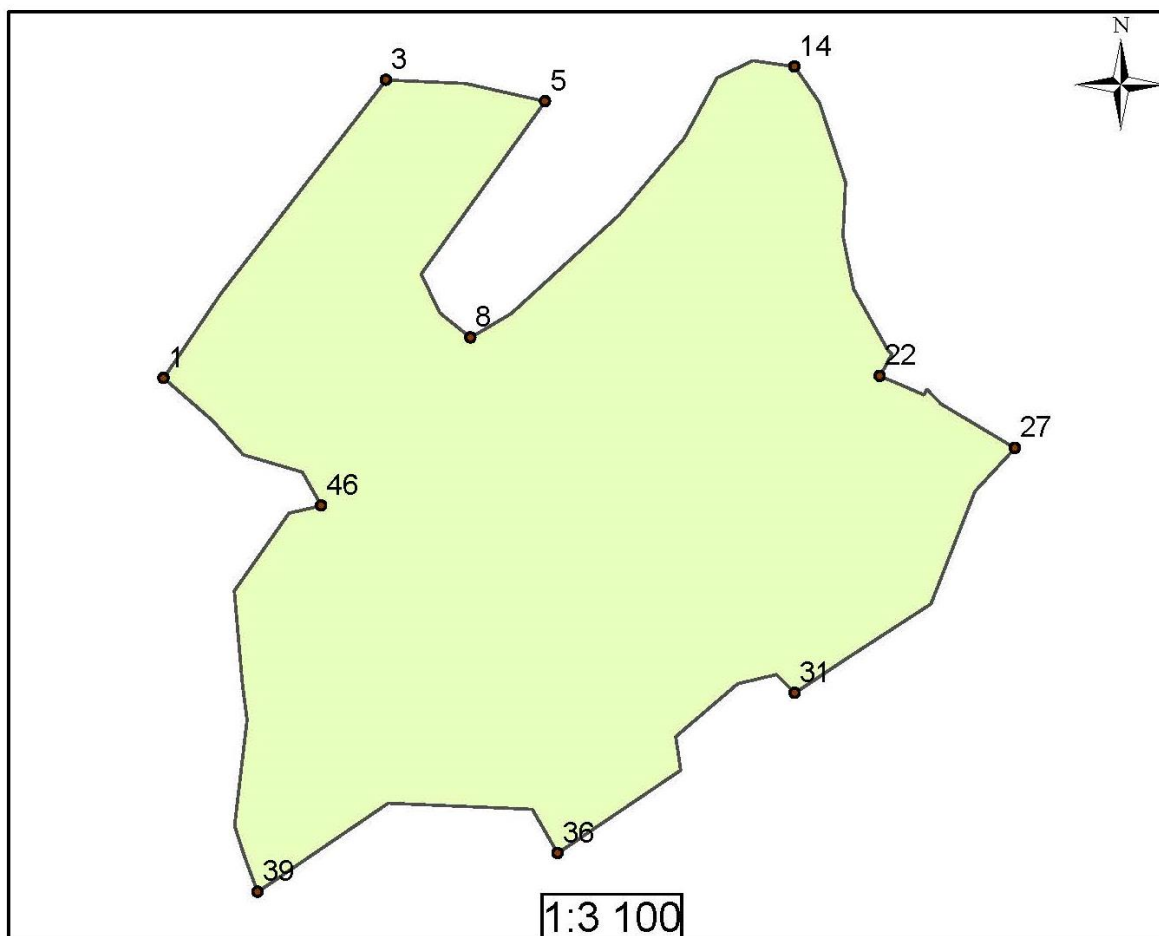


Схема границ памятника природы «Дендропарк»



Номер точки	X	Y
1	373288,47	1392011,89
3	373423,77	1392112,75
5	373414,05	1392185,01
8	373306,85	1392151,04
14	373429,81	1392298,05
22	373289,40	1392336,77
27	373256,77	1392398,02
31	373145,61	1392298,18
36	373072,89	1392190,63
39	373055,31	1392054,46
46	373230,57	1392083,42

Система координат МСК-23