

РОССИЙСКАЯ ФЕДЕРАЦИЯ
КРАСНОДАРСКИЙ КРАЙ

УТВЕРЖДЕН
приказом департамента природных
ресурсов и государственного
экологического надзора
Краснодарского края
от 13.12.2012 г. № 361

**ПАСПОРТ ПАМЯТНИКА ПРИРОДЫ
РЕГИОНАЛЬНОГО ЗНАЧЕНИЯ**

Дерево Тис ягодный (80 лет)

Наименование памятника природы

город-курорт Геленджик

Муниципальное образование

Краснодар 2012 год

Полное наименование памятника природы – Дерево Тис ягодный (80 лет)
Распорядительный документ об объявлении (учреждении) памятника природы - решение исполнительного комитета Геленджикского Совета народных депутатов от 18 февраля 1981 года № 495, решение исполнительного комитета Краснодарского краевого Совета народных депутатов от 14 сентября 1983 года № 488
Памятник природы образован с изъятием/без изъятия у собственников (арендаторов)
Цель создания – сохранение уникального по возрасту и морфометрическим показателям дерева вида тисс ягодный, имеющего научно-познавательное, экологическое и эстетическое значение
Подведомственность – департамент природных ресурсов и государственного экологического надзора Краснодарского края
Профиль памятника природы – ботанический

Местоположение памятника природы, описание площади и границ
памятника природы

Муниципальное образование – город-курорт Геленджик
Категория земель – земли населенных пунктов
Кадастровый номер участка – 23:40:0402025:9
Местоположение памятника природы:
Лесной фонд - нет
Водный фонд - нет
Иные категории земель – земли населенных пунктов
Населенный пункт – город Геленджик
Положение объекта в системе улично-дорожной сети – нет
Наличие или отсутствие территориальной связи с иными природными или природно-антропогенными ландшафтами, ее характер – нет
Наличие в границах ООПТ иных особо охраняемых природных территорий- нет
Описание границ памятника природы – границы памятника природы установлены по проекции кроны дерева на земную поверхность, и представляют собой эллипс, радиусом от 6 до 8 м от ствола дерева
Привязка к системе координат – система координат МСК-23

Точка	X	Y
1	426039,40	1307318,39
2	426038,57	1307321,42
3	426036,80	1307322,44
4	426033,78	1307323,45
5	426030,55	1307323,45
6	426028,37	1307321,42
7	426026,81	1307319,40
8	426026,18	1307317,37
9	426026,70	1307315,35
10	426028,16	1307314,34

11	426030,76	1307313,33
12	426033,78	1307313,33
13	426036,59	1307315,35

Описание границ охранной зоны памятника природы (если есть) - нет

Площадь памятника природы – 240 м²

Площадь охранной зоны памятника природы (если есть) - нет

Описание положения в рельефе – находится в городе Геленджике, на территории санатория «Джубга»

Сопряженные объекты - нет

Перечень зон и участков памятника природы, их площади

Кластерность территории памятника природы - нет

Площадь каждого участка, га (м²) - нет

Режим особой охраны

Запрещенные виды деятельности	Разрешенные виды деятельности
<ul style="list-style-type: none"> - любая хозяйственная деятельность, не совместимая с назначением памятника природы, в том числе: - любое повреждение дерева (кроме уходных работ); - кронирование и полная обрезка кроны дерева; - размещение рекламных и информационных щитов, не связанных с функционированием памятника природы; - складирование отходов в границах памятника природы; - прокладка инженерных коммуникаций, строительство капитальных и временных сооружений и объектов, дорожные, земляные виды работ в границах памятника природы; - уплотнение почвы вокруг дерева; - проведение в границах памятника природы работ, которые могут привести к развитию эрозии почвы или к другим нарушениям состояния грунтов и повреждению корней дерева; - установка искусственной иллюминации на дереве; - уничтожение или повреждение аншлагов, стендов и других информационных знаков и указателей; - изменение функционального назначения земельного участка или его части, если оно может привести к увеличению антропогенных нагрузок на природный комплекс памятника природы. 	<ul style="list-style-type: none"> - организация и проведение научно-исследовательских работ, и осуществление эколого-просветительской деятельности по согласованию с уполномоченным органом в установленном порядке; - проведение уходных работ; - предотвращение угрозы возникновения и последствий опасных природных явлений (негативное воздействие вод, пожары, обильные осадки, сильные ветра и т.д.), угрожающих жизни людей и населенным пунктам, производственным и социальным объектам.

Меры охраны:

- произвести обрезку усохших ветвей и обработку, связанную с защитой дерева от болезней и вредителей;
- обновить аншлаг, информирующий о статусе дерева;
- своевременно осуществлять уходные работы;
- не допускать ведения хозяйственной деятельности, противоречащей режиму особой охраны памятника природы;
- осуществлять периодический контроль и своевременное информирование о нарушении особого режима охраны в пределах памятника природы;
- оформить охранные обязательства в установленном законом порядке;
- территория памятника природы в обязательном порядке учитывается при разработке планов и перспектив экономического и социального развития, территориальных комплексных схем, схем землеустройства и районной планировки, а также лесоустроительной документации;
- на территории памятника природы предлагается организовать экологический мониторинг с периодичностью один раз в три года с целью обеспечения экологической безопасности территории, получения наиболее полной информации о состоянии окружающей среды и причинах ее возможного загрязнения, а также выявления других нарушений, с целью принятия своевременных мер по их устранению.

Природные характеристики территории

Описание *растительности* приводится в Приложении № 1 к паспорту памятника природы.

Описание *животного мира* приводится в Приложении № 2 к паспорту памятника природы.

Параметры обособленного памятника природы приводятся в Приложении № 3 к паспорту памятника природы.

Состояние (степень нарушенности) – хорошее/удовлетворительное/плохое (с указанием повреждений)

- локальные механические повреждения ствола;
- близкое расположение строений;
- отсутствие информационных аншлагов.

Перечень земельных участков, предоставленных гражданам и юридическим лицам, с указанием местоположения границ, а так же прав владения и пользования участками

Кадастровый номер участка нет

Местоположение границ участка _____

Для юридического лица: - нет

Организационно-правовая форма _____,

наименование, юридический адрес _____,

телефон, факс, e-mail _____,

ФИО руководителя _____,

ФИО контактного лица _____,

Название и реквизиты документов на право собственности, владения, пользования, аренды _____

Для физического лица: - нет

ФИО _____

Название и реквизиты документов на право собственности, владения, пользования, аренды _____

Кадастровый номер участка _____ ,

Местоположение границ участка _____

Для юридического лица:

Организационно-правовая форма _____ ,

наименование, юридический адрес _____ ,

телефон, факс, e-mail _____ ,

ФИО руководителя _____ ,

ФИО контактного лица _____ ,

Название и реквизиты документов на право собственности, владения, пользования, аренды _____

Для физического лица:

ФИО _____

Название и реквизиты документов на право собственности, владения, пользования, аренды _____

Кадастровый номер участка _____ ,

Местоположение границ участка _____

Для юридического лица:

Организационно-правовая форма _____ ,

наименование, юридический адрес _____ ,

телефон, факс, e-mail _____ ,

ФИО руководителя _____ ,

ФИО контактного лица _____ ,

Название и реквизиты документов на право собственности, владения, пользования, аренды _____

Для физического лица:

ФИО _____

Название и реквизиты документов на право собственности, владения, пользования, аренды _____

Кадастровый номер участка _____ ,

Местоположение границ участка _____

Для юридического лица:

Организационно-правовая форма _____ ,

наименование, юридический адрес _____ ,

телефон, факс, e-mail _____ ,

ФИО руководителя _____ ,

ФИО контактного лица _____ ,

Название и реквизиты документов на право собственности, владения, пользования, аренды _____

Для физического лица:

ФИО _____

Название и реквизиты документов на право собственности, владения, пользования, аренды _____

Дополнительные материалы, в том числе Охранное обязательство, приводятся в Приложении № 4 к паспорту памятника природы.

Составитель: Е.С.Аристова,
Главный специалист-эксперт отдела особо
охраняемых природных территорий

подпись

Начальник отдела Н.Г.Шмельцер

подпись

Дата _____

ПРИЛОЖЕНИЕ № 1
к паспорту памятника природы,
утвержденному приказом
департамента природных ресурсов и
государственного экологического
надзора Краснодарского края
от 13.12.2012 г. № 361

Растительность – перечень основных типов растительных сообществ, их состав, характеристика, пространственное распределение. Список видов, занесенных в Красную книгу Российской Федерации, Красную книгу Краснодарского края.

Список видов растений

№	Вид растения
1	Тис ягодный - <i>Taxus baccata</i>

Внесен в Красную книгу Российской Федерации. Статус - 2 (V). Уязвимый вид.

ПРИЛОЖЕНИЕ № 2
к паспорту памятника природы,
утвержденному приказом
департамента природных ресурсов и
государственного экологического
надзора Краснодарского края
от 13.12.2012 г. № 361

Животный мир – видовой состав, численность, местообитание. Список видов, занесенных в Красную книгу Российской Федерации, Красную книгу Краснодарского края.

Список животных

№	Вид животного
Орнитофауна	
3	Ласточка деревенская - <i>Hirundo rustica</i>
4	Кольчатая горница - <i>Streptolepia decaocto</i>
5	Сойка - <i>Garrulus grandarius</i>
6	Сорока - <i>Pica pica</i>
7	Скворец - <i>Sturnus</i>
Териофауна	
9	Мышь домовая - <i>Mus musculus</i>

Список видов, занесенных в Красную книгу Российской Федерации, Красную книгу Краснодарского края.

№	Вид животного	Статус охраны
1	Бронзовка кавказская - <i>Cetonischema speciosa speciosa</i>	Красная книга Краснодарского края
2	Голубянка Шиффермюллера - <i>Pseudophilotes vicrama schiffermulleri</i>	Красная книга Краснодарского края
3	Жук-олень - <i>Lucanus cervus</i>	Красная книга Краснодарского края
4	Змееяд - <i>Circaetus gallicus</i>	Красная книга Краснодарского края
5	Мнемозина (Аполлон черный) - <i>Parnassius mnemosyne</i>	Красная книга Краснодарского края
6	Орел-карлик - <i>Hieraetus pennatus</i>	Красная книга Краснодарского края
7	Пчела-плотник - <i>Xylocopa valga</i>	Красная книга Краснодарского края
8	Усач большой дубовый - <i>Cerambyx cerdo</i>	Красная книга Краснодарского края
9	Усач узловатоусый - <i>Cerambyx nodulosus</i>	Красная книга Краснодарского края
10	Усач-плотник - <i>Ergates faber</i>	Красная книга Краснодарского края
11	Чернушка африканка - <i>Proterebia afra</i>	Красная книга Краснодарского края

ПРИЛОЖЕНИЕ № 3
к паспорту памятника природы,
утвержденному приказом
департамента природных ресурсов и
государственного экологического
надзора Краснодарского края
от 13.12.2012 г. № 361

Описание обособленных памятников природы

Для ботанических объектов:

диаметр ствола дерева 1,5 м,

высота дерева 7,5 м,

площадь проекции кроны на поверхность – 240 м^2 .

Для геологических объектов:

линейные размеры геологических объектов _____,

слагающие породы _____,

геологический возраст _____.

Для гидрологических объектов:

средний расход воды в роднике _____.

Другое

ПРИЛОЖЕНИЕ № 4
к паспорту памятника природы,
утвержденному приказом
департамента природных ресурсов и
государственного экологического
надзора Краснодарского края
от 13.12.2012 г. № 361

Дополнительные материалы – фотографии памятника природы или наиболее характерных его частей, картографический материал (карты (схемы) расположения памятника природы и охранной зоны (1:100000, 1:50000), карты (схемы) памятника природы с обозначением границ (1:2000 или 1:500, в зависимости от занимаемой площади), Охранное обязательство, иные материалы.



Рисунок 1 – Памятник природы «Дерево тис ягодный»



Рисунок 2 – Памятник природы «Дерево тис ягодный»



Рисунок 3 – Памятник природы «Дерево тиса ягодного»



Рисунок 4— Памятник природы «Дерево тиса ягодного»



Рисунок 6 – Памятник природы «Дерево тиса ягодного»




Рисунок 7 – Памятник природы «Дерево тиса ягодного»



Рисунок 8 – Памятник природы «Дерево тиса ягодного»

Схема расположения памятника природы «Дерево тис ягодный»

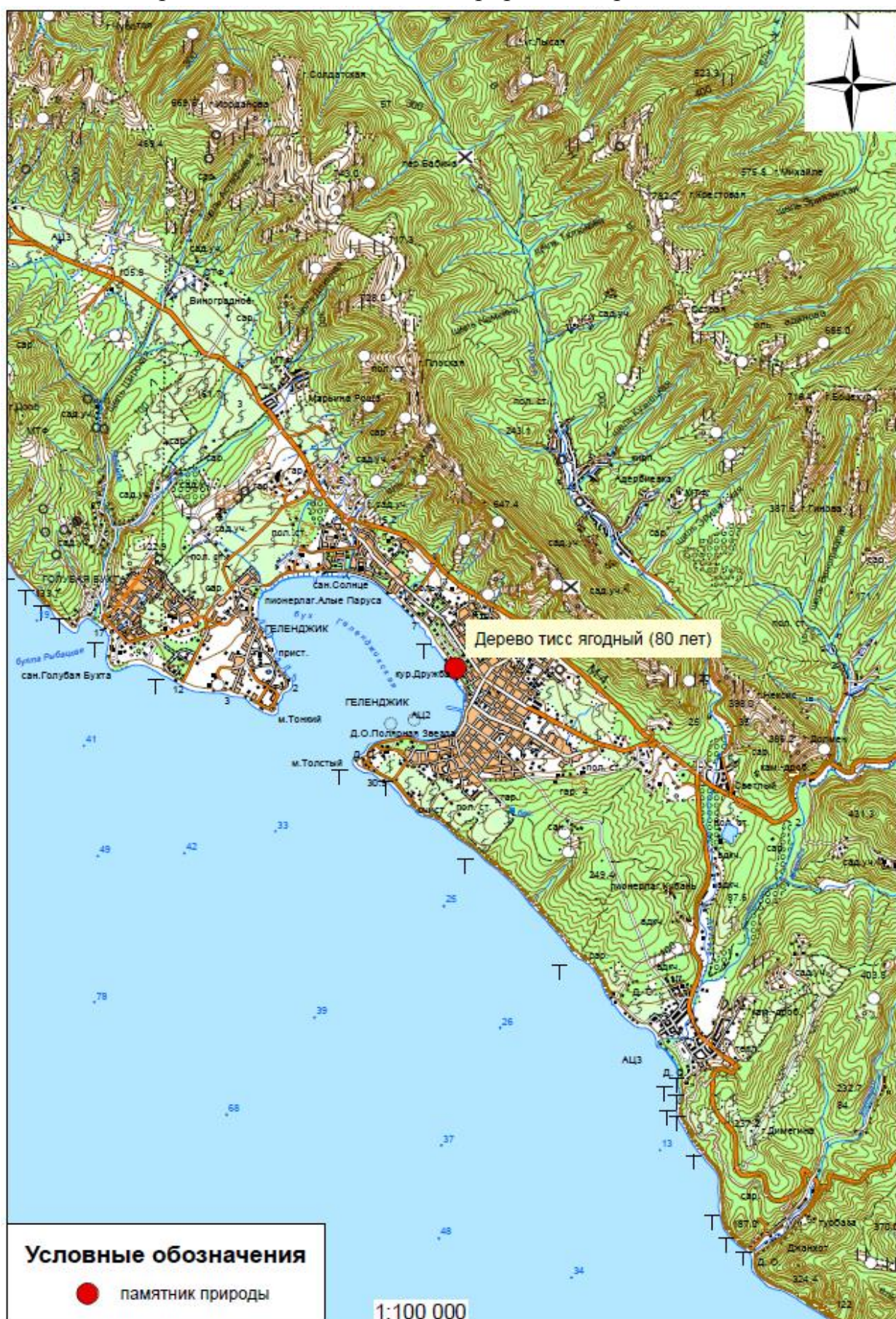
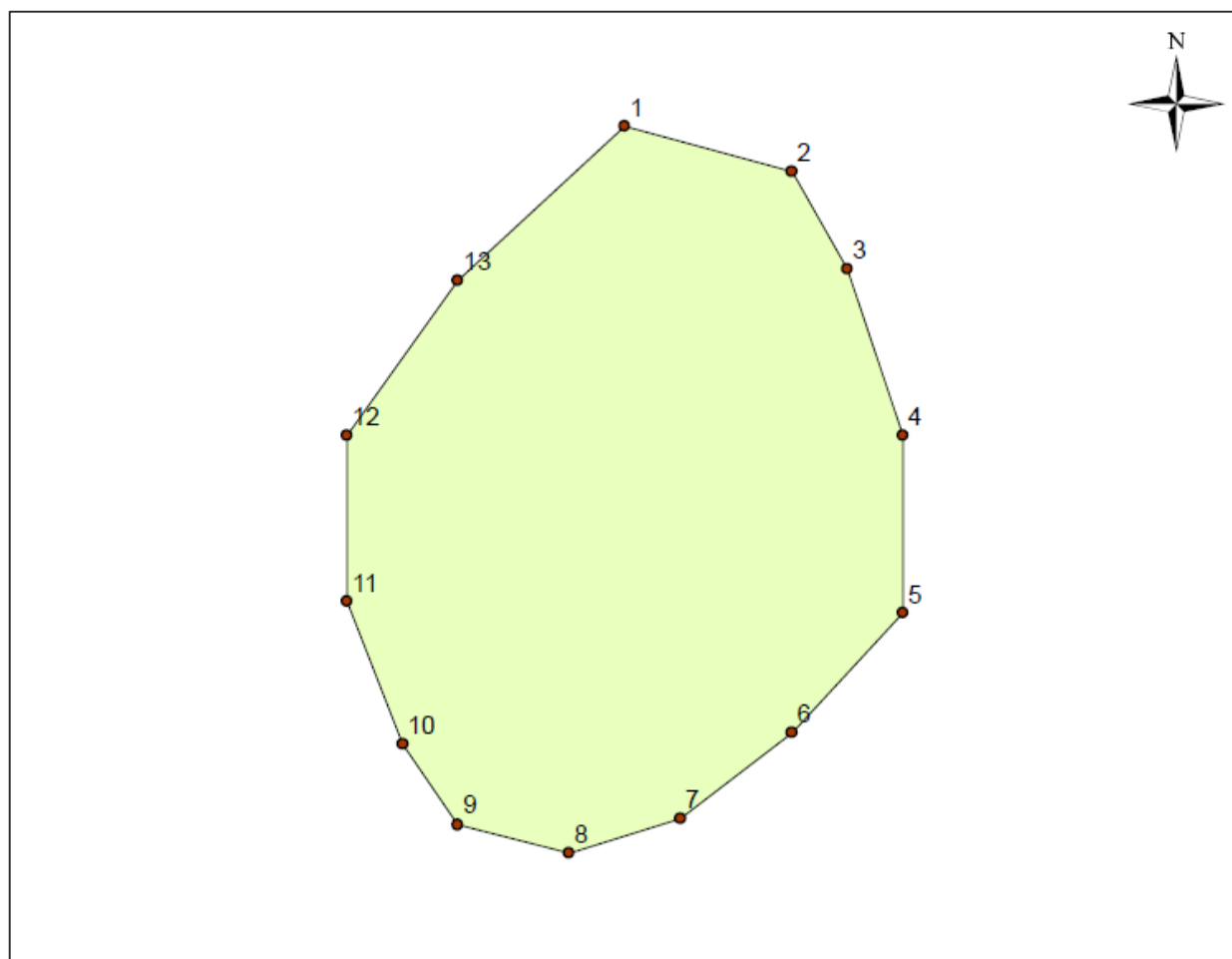




Схема границ памятника природы «Дерево тис ягодный»



1:130

Точка	X	Y
1	426039,40	1307318,39
2	426038,57	1307321,42
3	426036,80	1307322,44
4	426033,78	1307323,45
5	426030,55	1307323,45
6	426028,37	1307321,42
7	426026,81	1307319,40
8	426026,18	1307317,37
9	426026,70	1307315,35
10	426028,16	1307314,34
11	426030,76	1307313,33
12	426033,78	1307313,33
13	426036,59	1307315,35