

РОССИЙСКАЯ ФЕДЕРАЦИЯ
КРАСНОДАРСКИЙ КРАЙ

УТВЕРЖДЕН
приказом департамента природных
ресурсов и государственного
экологического надзора
Краснодарского края
от 13.12.2012 г. № 361

**ПАСПОРТ ПАМЯТНИКА ПРИРОДЫ
РЕГИОНАЛЬНОГО ЗНАЧЕНИЯ**

Кедр Ливанский

Наименование памятника природы

город-курорт Геленджик

Муниципальное образование

Краснодар 2012 год

Полное наименование памятника природы – Кедр Ливанский

Распорядительный документ об объявлении (учреждении) памятника

природы - решение исполнительного комитета Геленджикского Совета народных депутатов от 12 марта 1975 года пр. 4, п. 108, решение исполнительного комитета Краснодарского краевого Совета народных депутатов от 14 сентября 1983 года № 488

Памятник природы образован с изъятием/без изъятия у собственников (арендаторов)

Цель создания – сохранение и охрана уникального ботанического объекта, имеющего историческое, научно-познавательное, эстетическое и культурное значение

Подведомственность – департамент природных ресурсов и государственного экологического надзора Краснодарского края

Профиль памятника природы – ботанический

Местоположение памятника природы, описание площади и границ памятника природы

Муниципальное образование – город-курорт Геленджик

Категория земель – земли населенных пунктов

Кадастровый номер участка – нет

Местоположение памятника природы:

Лесной фонд - нет

Водный фонд - нет

Иные категории земель – земли населенных пунктов

Населенный пункт – поселок Джанхот

Положение объекта в системе улично-дорожной сети – нет

Наличие или отсутствие территориальной связи с иными природными или природно-антропогенными ландшафтами, ее характер – нет

Наличие в границах ООПТ иных особо охраняемых природных территорий -нет

Описание границ памятника природы – границы памятника природы установлены по проекции кроны дерева на земную поверхность, и представляют собой окружность, радиусом 5 м от ствола дерева

Привязка к системе координат – система координат МСК-23

Точка	X	Y
1	414745,57	1314599,72
2	414744,64	1314602,76
3	414742,87	1314603,77
4	414740,47	1314603,77
5	414737,35	1314602,76
6	414735,90	1314600,74
7	414735,79	1314597,70
8	414736,94	1314594,66
9	414739,23	1314593,65
10	414742,97	1314593,65
11	414744,64	1314594,66
12	414745,68	1314596,69

Описание границ охранной зоны памятника природы (если есть) - нет

Площадь памятника природы – 85 м²

Площадь охранной зоны памятника природы (если есть) - нет

Описание положения в рельефе – расположен в пригородной зоне города Геленджика, на территории Дивноморского административного округа, в левобережной части долины р. Хотецай, на территории мемориальной усадьбы Короленко в поселке Джанхот

Сопряженные объекты – нет

Перечень зон и участков памятника природы, их площади

Кластерность территории памятника природы - нет

Площадь каждого участка, га (м²) - нет

Режим особой охраны

Запрещенные виды деятельности	Разрешенные виды деятельности
<ul style="list-style-type: none"> - любая хозяйственная деятельность, не совместимая с назначением памятника природы, в том числе: - любое повреждение дерева (кроме уходных работ); - кронирование и полная обрезка кроны дерева; - размещение рекламных и информационных щитов, не связанных с функционированием памятника природы; - складирование отходов в границах памятника природы; - прокладка инженерных коммуникаций, строительство капитальных и временных сооружений и объектов, дорожные, земляные виды работ в границах памятника природы; - уплотнение почвы вокруг дерева; - проведение в границах памятника природы работ, которые могут привести к развитию эрозии почвы или к другим нарушениям состояния грунтов и повреждению корней дерева; - установка искусственной иллюминации на дереве; - уничтожение или повреждение аншлагов, стендов и других информационных знаков и указателей; - изменение функционального назначения земельного участка или его части, если оно может привести к увеличению антропогенных нагрузок на природный комплекс памятника природы. 	<ul style="list-style-type: none"> - организация и проведение научно-исследовательских работ, и осуществление эколого-просветительской деятельности по согласованию с уполномоченным органом в установленном порядке; - проведение уходных работ; - предотвращение угрозы возникновения и последствий опасных природных явлений (негативное воздействие вод, пожары, обильные осадки, сильные ветра и т.д.), угрожающих жизни людей и населенным пунктам, производственным и социальным объектам.

Меры охраны:

- произвести обрезку усохших ветвей и обработку, связанную с защитой дерева от болезней и вредителей;
- обновить аншлаг, информирующий о статусе дерева;
- своевременно осуществлять уходные работы;
- не допускать ведения хозяйственной деятельности, противоречащей режиму особой охраны памятника природы;
- осуществлять периодический контроль и своевременное информирование о нарушении особого режима охраны в пределах памятника природы;
- оформить охранные обязательства в установленном законом порядке;
- территория памятника природы в обязательном порядке учитывается при разработке планов и перспектив экономического и социального развития, территориальных комплексных схем, схем землеустройства и районной планировки, а также лесоустроительной документации;
- на территории памятника природы предлагается организовать экологический мониторинг с периодичностью один раз в три года с целью обеспечения экологической безопасности территории, получения наиболее полной информации о состоянии окружающей среды и причинах ее возможного загрязнения, а также выявление других нарушений, с целью принятия своевременных мер по их устранению.

Природные характеристики территории

Описание *растительности* приводится в Приложении № 1 к паспорту памятника природы.

Описание *животного мира* приводится в Приложении № 2 к паспорту памятника природы.

Параметры обособленного памятника природы приводятся в Приложении № 3 к паспорту памятника природы.

Состояние (степень нарушенности) – хорошее/удовлетворительное/плохое (с указанием повреждений)

- уплотнение почвы;
- повреждение дерева.

Перечень земельных участков, предоставленных гражданам и юридическим лицам, с указанием местоположения границ, а так же прав владения и пользования участками

Кадастровый номер участка - нет

Местоположение границ участка _____

Для юридического лица: МБУКК ГИКМ «Дом-музей им. В.Г. Короленко»

Организационно-правовая форма _____,

наименование, юридический адрес _____,

телефон, факс, e-mail _____,

ФИО руководителя _____,

ФИО контактного лица _____,

Название и реквизиты документов на право собственности, владения, пользования, аренды _____

Для физического лица: - нет

ФИО _____
Название и реквизиты документов на право собственности, владения,
пользования, аренды _____

Кадастровый номер участка _____,
Местоположение границ участка _____

Для юридического лица:

Организационно-правовая форма _____,
наименование, юридический адрес _____,
телефон, факс, e-mail _____,
ФИО руководителя _____,
ФИО контактного лица _____,
Название и реквизиты документов на право собственности, владения,
пользования, аренды _____

Для физического лица:

ФИО _____
Название и реквизиты документов на право собственности, владения,
пользования, аренды _____

Кадастровый номер участка _____,
Местоположение границ участка _____

Для юридического лица:

Организационно-правовая форма _____,
наименование, юридический адрес _____,
телефон, факс, e-mail _____,
ФИО руководителя _____,
ФИО контактного лица _____,
Название и реквизиты документов на право собственности, владения,
пользования, аренды _____

Для физического лица:

ФИО _____
Название и реквизиты документов на право собственности, владения,
пользования, аренды _____

Кадастровый номер участка _____,
Местоположение границ участка _____

Для юридического лица:

Организационно-правовая форма _____,
наименование, юридический адрес _____,
телефон, факс, e-mail _____,
ФИО руководителя _____

ФИО контактного лица _____,
Название и реквизиты документов на право собственности, владения,
пользования, аренды _____

Для физического лица:

ФИО _____
Название и реквизиты документов на право собственности, владения,
пользования, аренды _____

Дополнительные материалы, в том числе Охранное обязательство, приводятся в Приложении № 4 к паспорту памятника природы.

Составитель: Е.С.Аристова,
Главный специалист-эксперт отдела особо
охраняемых природных территорий

подпись

Начальник отдела Н.Г.Шмельцер

подпись

Дата _____

к паспорту памятника природы,
утвержденному приказом
департамента природных ресурсов и
государственного экологического
надзора Краснодарского края
от 13.12.2012 г. № 361

Растительность – перечень основных типов растительных сообществ, их состав, характеристика, пространственное распределение. Список видов, занесенных в Красную книгу Российской Федерации, Красную книгу Краснодарского края.

Список видов растений

№	Вид растения
1	Кедр Ливанский (<i>Cedrus libani</i>)

Вид Кедр Ливанский занесен в Международную Красную книгу. Охранный статус - LC (Least concern) - Виды, находящиеся под наименьшей угрозой исчезновения

ПРИЛОЖЕНИЕ № 2
к паспорту памятника природы,
утвержденному приказом
департамента природных ресурсов и
государственного экологического
надзора Краснодарского края
от 13.12.2012 г. № 361

Животный мир – видовой состав, численность, местообитание. Список видов, занесенных в Красную книгу Российской Федерации, Красную книгу Краснодарского края.

Список животных

№	Вид животного
герпетофауна	
1	Восточная прыткая ящерица – <i>Lacerta agilis exigua</i>
2	Зеленая жаба – <i>Bufo viridis</i>
3	Луговая ящерица - <i>Darevskia praticola</i>
орнитофауна	
4	Вяхрь – <i>Columba palumbus</i>
5	Жаворонок лесной – <i>Lullula arborea</i>
6	Кукушка обыкновенная - <i>Cuculus canorus</i>
7	Ласточка деревенская - <i>Hirundo rustica</i>
8	Сойка - <i>Garrulus glandarius</i>
9	Сорока – <i>Pica pica</i>
10	Ушастая сова – <i>Asio otus</i>
11	Филин – <i>Bubo bubo</i>
териофауна	
12	Вечерница рыжая - <i>Nyctalus noctula</i>
13	Крот - <i>Talpa</i>
14	Мышь домовая - <i>Mus musculus</i>
15	Мышь полевая - <i>Apodemus agrarius</i>
16	Обыкновенная лисица - <i>Vulpes vulpes</i>
17	Обыкновенная полевка - <i>Microtus arvalis</i>
18	Серая крыса - <i>Rattus norvegicus</i>
19	Шакал - <i>Canis aureus</i>

Список видов, занесенных в Красную книгу Российской Федерации, Красную книгу Краснодарского края.

№	Вид животного	Статус охраны
1	Бабочник опаленный - <i>Libelloids hispanicus</i>	Красная книга Краснодарского края
2	Бронзовка кавказская - <i>Cetonischema speciosa speciosa</i>	Красная книга Краснодарского края
3	Жаба колхидская - <i>Bufo verrucosissimus</i>	Красная книга Краснодарского края

4	Жук-олень - <i>Lucanus cervus</i>	Красная книга Краснодарского края
5	Клит степанова - <i>Clytus stepanovi</i>	Красная книга Краснодарского края
6	Красотел пахучий - <i>Calosoma sycophanta</i>	Красная книга Краснодарского края
7	Лесной жаворонок - <i>Lullula arborea</i>	Красная книга Краснодарского края
8	Лягушка малоазиатская - <i>Rana macrocnemis</i>	Красная книга Краснодарского края
9	Мнемозина (Аполлон черный) - <i>Parnassius mnemosyne</i>	Красная книга Краснодарского края
10	Орел-карлик - <i>Hieraaetus pennatus</i>	Красная книга Краснодарского края
11	Полуз желтобрюхий (каспийский) - <i>Hierophis caspius</i>	Красная книга Краснодарского края
12	Пчела-плотник - <i>Xylocopa valga</i>	Красная книга Краснодарского края
13	Усач большой дубовый - <i>Cerambyx cerdo</i>	Красная книга Краснодарского края

ПРИЛОЖЕНИЕ № 3
к паспорту памятника природы,
утвержденному приказом
департамента природных ресурсов и
государственного экологического
надзора Краснодарского края
от 13.12.2012 г. № 361

Описание обособленных памятников природы

Для ботанических объектов:

диаметр ствола дерева _____,

высота дерева 30 м _____,

площадь проекции кроны на поверхность 78,5 м² _____.

Для геологических объектов:

линейные размеры геологических объектов _____,

слагающие породы _____,

геологический возраст _____.

Для гидрологических объектов:

средний расход воды в роднике _____.

Другое

ПРИЛОЖЕНИЕ № 4
к паспорту памятника природы,
утвержденному приказом
департамента природных ресурсов и
государственного экологического
надзора Краснодарского края
от 13.12.2012 г. № 361

Дополнительные материалы – фотографии памятника природы или наиболее характерных его частей, картографический материал (карты (схемы) расположения памятника природы и охранный зоны (1:100000, 1:50000), карты (схемы) памятника природы с обозначением границ (1:2000 или 1:500, в зависимости от занимаемой площади), Охранное обязательство, иные материалы.



Рисунок 1 – Памятник природы «Кедр Ливанский»



Рисунок 2 – Памятник природы «Кедр Ливанский»



Рисунок 3 – Памятник природы «Кедр Ливанский»



Рисунок 4 – Памятник природы «Кедр Ливанский»



Рисунок 5 – Памятник природы «Кедр Ливанский»



Рисунок 6 – Памятник природы «Кедр Ливанский»




Рисунок 7 - Схема установленных границ памятника природы регионального значения «Кедр Ливанский»

Схема расположения памятника природы «Кедр Ливанский»

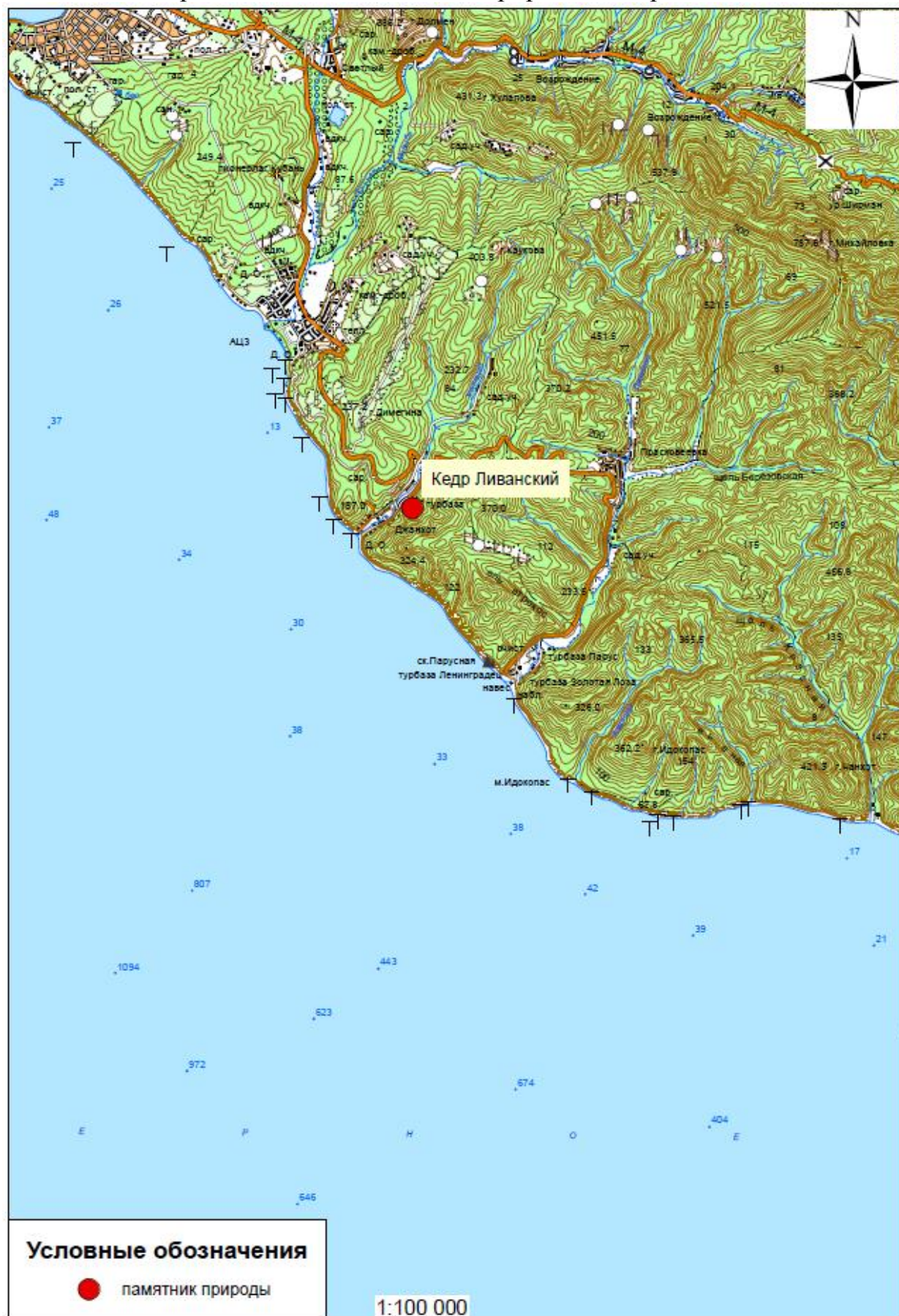
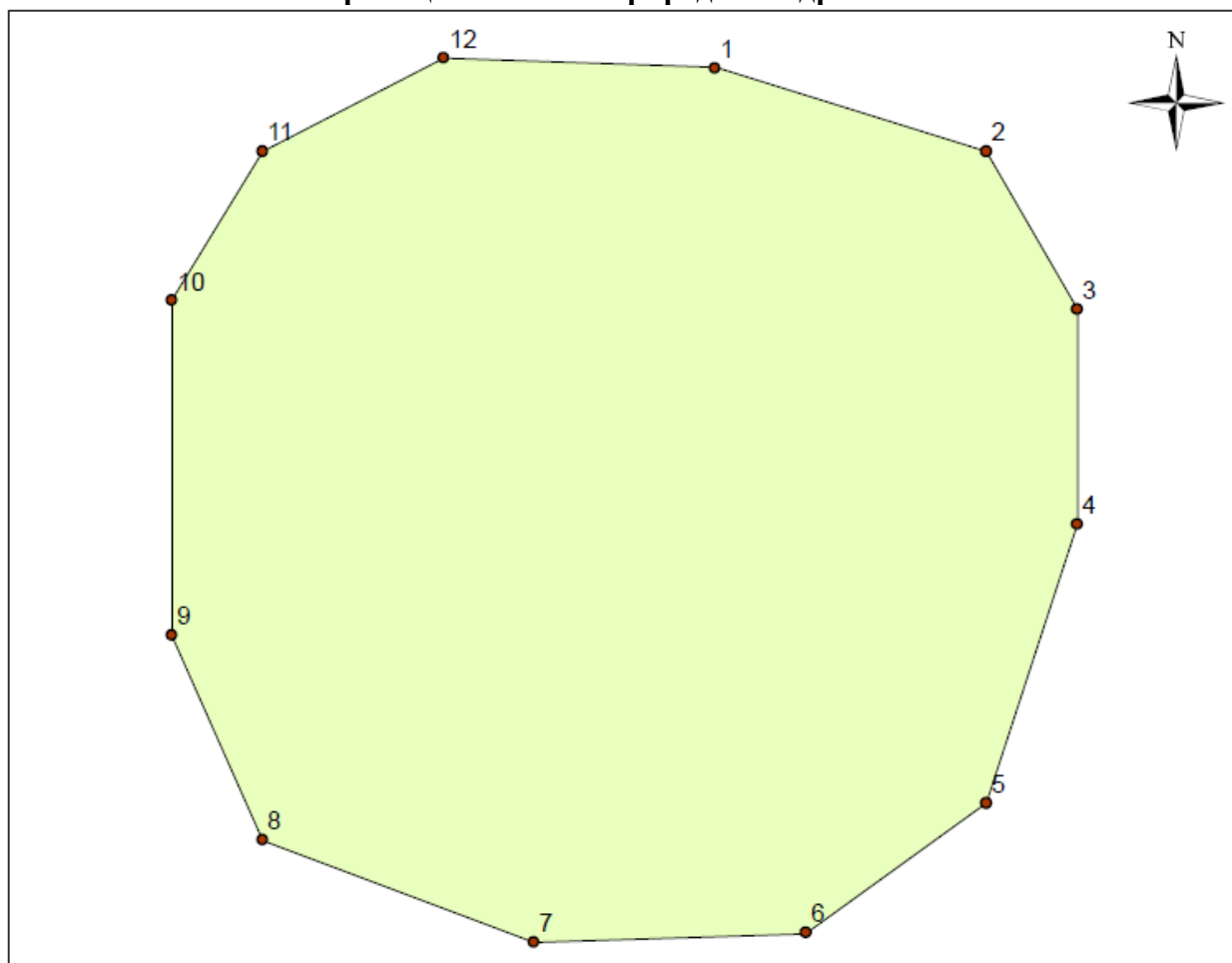


Схема границ памятника природы «Кедр Ливанский»



1:80

Точка	X	Y
1	414745,57	1314599,72
2	414744,64	1314602,76
3	414742,87	1314603,77
4	414740,47	1314603,77
5	414737,35	1314602,76
6	414735,90	1314600,74
7	414735,79	1314597,70
8	414736,94	1314594,66
9	414739,23	1314593,65
10	414742,97	1314593,65
11	414744,64	1314594,66
12	414745,68	1314596,69

Система координат: МСК-23