

РОССИЙСКАЯ ФЕДЕРАЦИЯ  
КРАСНОДАРСКИЙ КРАЙ

УТВЕРЖДЕН  
приказом министерства  
природных ресурсов  
Краснодарского края  
от \_\_\_\_\_ № \_\_\_\_\_

**ПАСПОРТ ПАМЯТНИКА ПРИРОДЫ  
РЕГИОНАЛЬНОГО ЗНАЧЕНИЯ**

Два дуба черешчатых

---

Наименование памятника природы

город-курорт Анапа

---

Муниципальное образование

Краснодар 2013 год

*Полное наименование памятника природы – Два дуба черешчатых*  
*Распорядительный документ об объявлении (учреждении) памятника природы*  
 решение Анапского райисполкома от 23 марта 1980 года № 5 пункт 129,  
 решение Краснодарского крайисполкома от 14 сентября 1983 года № 488.

*Памятник природы образован с изъятием/без изъятия у собственников (арендаторов).*

*Цель создания – сохранение ботанического объекта, имеющего историческое, учебно-познавательное и эстетическое значение.*

*Подведомственность – министерство природных ресурсов Краснодарского края*

*Профиль памятника природы – ботанический*

#### Местоположение памятника природы, описание площади и границ памятника природы

*Муниципальное образование – город-курорт Анапа*

*Категория земель – земли поселений*

*Кадастровый номер участка – нет*

*Местоположение памятника природы:*

*Лесной фонд – нет*

*Водный фонд – нет*

*Иные категории земель – земли поселений*

*Населенный пункт – поселок Сукко.*

*Положение объекта в системе улично-дорожной сети – нет*

*Наличие или отсутствие территориальной связи с иными природными или природно-антропогенными ландшафтами, ее характер – нет*

*Наличие в границах ООПТ иных особо охраняемых природных территорий -нет*

*Описание границ памятника природы – граница памятника природы совпадает с границей проекции кроны деревьев на земную поверхность.*

*Привязка к системе координат - 44°47'57" с. ш., 037°26'17" в. д.*

*Описание границ охранной зоны памятника природы (если есть) – нет*

*Площадь памятника природы – 263 м<sup>2</sup>.*

*Площадь охранной зоны памятника природы (если есть) – нет*

*Описание положения в рельефе – памятник расположен в восточной части поселка Сукко, в 150 – 200 м от реки Сукко*

*Сопряженные объекты – нет*

#### Перечень зон и участков памятника природы, их площади

*Кластерность территории памятника природы нет*

*Площадь каждого участка, га (м<sup>2</sup>) – нет*

*Режим особой охраны*

Запрещенные виды деятельности	Разрешенные виды деятельности
<ul style="list-style-type: none"> <li>- любое повреждение дерева (кроме уходных работ);</li> <li>- кронирование и полная обрезка кроны дерева;</li> <li>- размещение рекламных и информационных щитов, не связанных с функционированием памятника природы;</li> <li>- прокладка инженерных коммуникаций, строительство капитальных и временных сооружений и объектов, дорожные, земляные виды работ в границах памятника природы;</li> <li>- складирование любых видов отходов;</li> <li>- стоянка авто- и мототранспорта;</li> <li>- уплотнение почвы вокруг дерева;</li> <li>- проведение в границах памятника природы работ, которые могут привести к развитию эрозии почвы или к другим нарушениям или другим нарушениям состояния грунтов и повреждению корней дерева;</li> <li>- установка искусственной иллюминации на дереве;</li> <li>- уничтожение или повреждение аншлагов, стендов или других информационных знаков и указателей;</li> <li>- изменение функционального назначения земельного участка или его части. Если оно может привести к увеличению антропогенных нагрузок на природный комплекс памятника природы</li> <li>- иные виды деятельности, препятствующие сохранению, восстановлению и функционированию памятника природы.</li> </ul>	<ul style="list-style-type: none"> <li>- организация и проведение научно-исследовательских работ и осуществление эколого-просветительской деятельности по согласованию с уполномоченным органом в установленном порядке;</li> <li>- проведение уходных работ;</li> <li>- предотвращение угрозы возникновения и последствий опасных природных явлений, угрожающих жизни населения и населенным пунктам</li> </ul>

*Меры охраны:*

- уборка территории;
- установка аншлагов и информационных щитов.

## Природные характеристики территории

Описание *растительности* приводится в Приложении № 1 к паспорту памятника природы.

Описание *животного мира* приводится в Приложении № 2 к паспорту памятника природы.

Параметры обособленного памятника природы приводятся в Приложении № 3 к паспорту памятника природы.

Состояние (степень нарушенности) – хорошее/удовлетворительное/плохое (с указанием повреждений)

– высокая антропогенная нагрузка

Перечень земельных участков, предоставленных гражданам и юридическим лицам, с указанием местоположения границ, а так же прав владения и пользования участками

Кадастровый номер участка \_\_\_\_\_,

Местоположение границ участка – нет

Для юридического лица:

Организационно-правовая форма \_\_\_\_\_,

наименование, юридический адрес \_\_\_\_\_,

телефон, факс, e-mail \_\_\_\_\_,

ФИО руководителя \_\_\_\_\_,

ФИО контактного лица \_\_\_\_\_,

Название и реквизиты документов на право собственности, владения, пользования, аренды \_\_\_\_\_

Для физического лица:

ФИО \_\_\_\_\_

Название и реквизиты документов на право собственности, владения, пользования, аренды \_\_\_\_\_

Кадастровый номер участка \_\_\_\_\_,

Местоположение границ участка \_\_\_\_\_

Для юридического лица:

Организационно-правовая форма \_\_\_\_\_,

наименование, юридический адрес \_\_\_\_\_,

телефон, факс, e-mail \_\_\_\_\_,

ФИО руководителя \_\_\_\_\_,

ФИО контактного лица \_\_\_\_\_,

Название и реквизиты документов на право собственности, владения, пользования, аренды \_\_\_\_\_

Для физического лица:

ФИО \_\_\_\_\_

Название и реквизиты документов на право собственности, владения, пользования, аренды \_\_\_\_\_

Кадастровый номер участка \_\_\_\_\_,

Местоположение границ участка \_\_\_\_\_

Для юридического лица:

Организационно-правовая форма \_\_\_\_\_,  
 наименование, юридический адрес \_\_\_\_\_,  
 телефон, факс, e-mail \_\_\_\_\_,  
 ФИО руководителя \_\_\_\_\_,  
 ФИО контактного лица \_\_\_\_\_,  
 Название и реквизиты документов на право собственности, владения,  
 пользования, аренды \_\_\_\_\_

Для физического лица:

ФИО \_\_\_\_\_  
 Название и реквизиты документов на право собственности, владения,  
 пользования, аренды \_\_\_\_\_  
 Кадастровый номер участка \_\_\_\_\_,  
 Местоположение границ участка \_\_\_\_\_,

Для юридического лица:

Организационно-правовая форма \_\_\_\_\_,  
 наименование, юридический адрес \_\_\_\_\_,  
 телефон, факс, e-mail \_\_\_\_\_,  
 ФИО руководителя \_\_\_\_\_,  
 ФИО контактного лица \_\_\_\_\_,  
 Название и реквизиты документов на право собственности, владения,  
 пользования, аренды \_\_\_\_\_

Для физического лица:

ФИО \_\_\_\_\_  
 Название и реквизиты документов на право собственности, владения,  
 пользования, аренды \_\_\_\_\_

Дополнительные материалы, в том числе Охранное обязательство, приводятся в Приложении № 4 к паспорту памятника природы.

Составитель: Т.Е.Сунцова,  
 Ведущий специалист-эксперт отдела особо  
 охраняемых природных территорий

\_\_\_\_\_

подпись

Ведущий консультант отдела  
 особо охраняемых  
 природных территорий А.А.Медков

\_\_\_\_\_

подпись

Дата \_\_\_\_\_

ПРИЛОЖЕНИЕ № 1  
к паспорту памятника природы,  
утвержденному приказом  
министерства природных ресурсов  
Краснодарского края  
от \_\_\_\_\_ № \_\_\_\_\_

Растительность – перечень основных типов растительных сообществ, их состав, характеристика, пространственное распределение. Список видов, занесенных в Красную книгу Российской Федерации, Красную книгу Краснодарского края.

Список видов растений

№	Вид растения
1	Робиния лжеакация - <i>Robinia pseudoacacia</i>
2	Ясень - <i>Fraxinus</i>
3	орех черный - <i>Juglans nigra</i>

Видов, занесенных в Красную книгу Российской Федерации, Красную книгу Краснодарского края не обнаружено.

ПРИЛОЖЕНИЕ № 2  
к паспорту памятника природы,  
утвержденному приказом  
министерства природных ресурсов  
Краснодарского края  
от \_\_\_\_\_ № \_\_\_\_\_

Животный мир – видовой состав, численность, местообитание. Список видов, занесенных в Красную книгу Российской Федерации, Красную книгу Краснодарского края.

Список животных

№	Вид животного
<b>орнитофауна</b>	
1	галка – <i>Corvus monedula</i>
2	грач – <i>Corvus frugileus</i>
3	деревенская ласточка – <i>Hirundo rustica</i>
4	домовой воробей – <i>Passer domesticus</i>
5	домовой сыч – <i>Athene noctua</i>
6	обыкновенная иволга – <i>Oriolus oriolus</i>
7	обыкновенный скворец – <i>Sturnus vulgaris</i>
8	полевой жаворонок – <i>Alauda arvensis</i>
9	серая ворона – <i>Corvus cornix</i>
10	сизый (скалистый) голубь – <i>Columba livia</i>
11	сойка – <i>Garrulus glandarius</i>
12	сорока – <i>Pica pica</i>
<b>териофауна</b>	
13	крот европейский – <i>Talpa europaea</i>
14	малая белозубка – <i>Crocidura suaveolens</i>
15	мышь домовая – <i>Mus musculus</i>
16	полевка обыкновенная – <i>Microtus arvalis</i>

Видов, занесенных в Красную книгу Российской Федерации, Красную книгу Краснодарского края не обнаружено.

ПРИЛОЖЕНИЕ № 3  
к паспорту памятника природы,  
утвержденному приказом  
министерства природных ресурсов  
Краснодарского края  
от \_\_\_\_\_ № \_\_\_\_\_

Описание обособленных памятников природы

*Для ботанических объектов:*

*диаметр ствола дерева – 0,9 м,*

*высота дерева – 20 м,*

*площадь проекции кроны на поверхность – 162 м<sup>2</sup>*

*Для геологических объектов:*

*линейные размеры геологических объектов – \_\_\_\_\_,*

*слагающие породы – \_\_\_\_\_,*

*геологический возраст – \_\_\_\_\_,*

*Для гидрологических объектов:*

*средний расход воды в роднике – \_\_\_\_\_,*

*Другое* – памятник природы представляет собой два дуба черешчатых, оставшиеся от произраставшего ранее на данном месте дубового леса, раскорчеванного в 20-е годы прошлого века под колхозные угодья. Возраст деревьев – 207 лет. Высота дерева около 20 м, диаметр ствола 0,9 м. Имеются дупла. Дупла открытые, незацементированные. Нуждается в регулярном уходе и охране.




ПРИЛОЖЕНИЕ № 4  
к паспорту памятника природы,  
утвержденному приказом  
министерства природных ресурсов  
Краснодарского края  
от \_\_\_\_\_ № \_\_\_\_\_

Дополнительные материалы – фотографии памятника природы или наиболее характерных его частей, картографический материал (карты (схемы) расположения памятника природы и охранной зоны (1:100000, 1:50000), карты (схемы) памятника природы с обозначением границ (1:2000 или 1:500, в зависимости от занимаемой площади), Охранное обязательство, иные материалы.



*Рисунок 1 – Памятник природы «Два дуба черешчатых»*



*Рисунок 2 – Памятник природы «Два дуба черешчатых»*



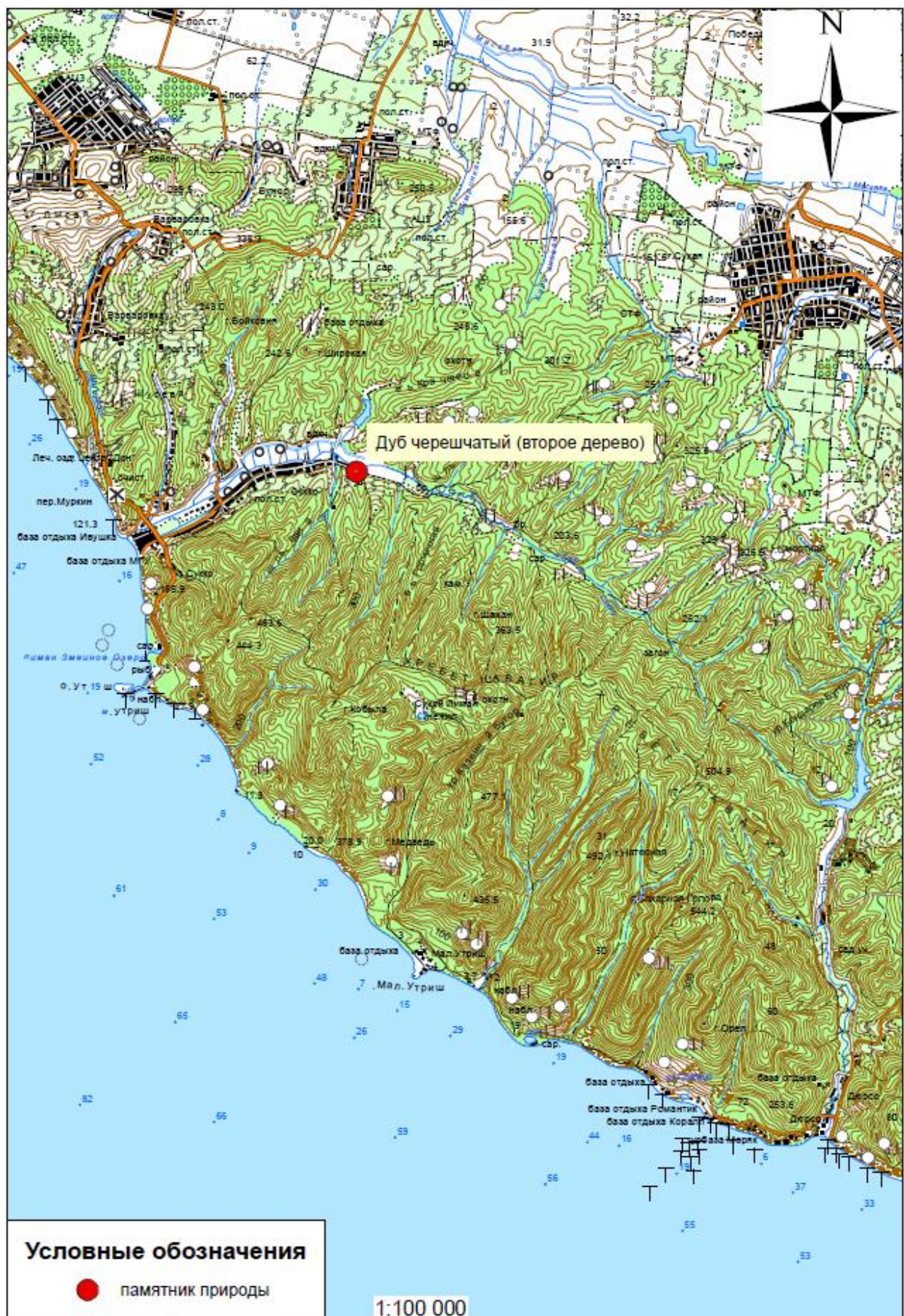
*Рисунок 3 – Памятник природы «Два дуба черешчатых»*



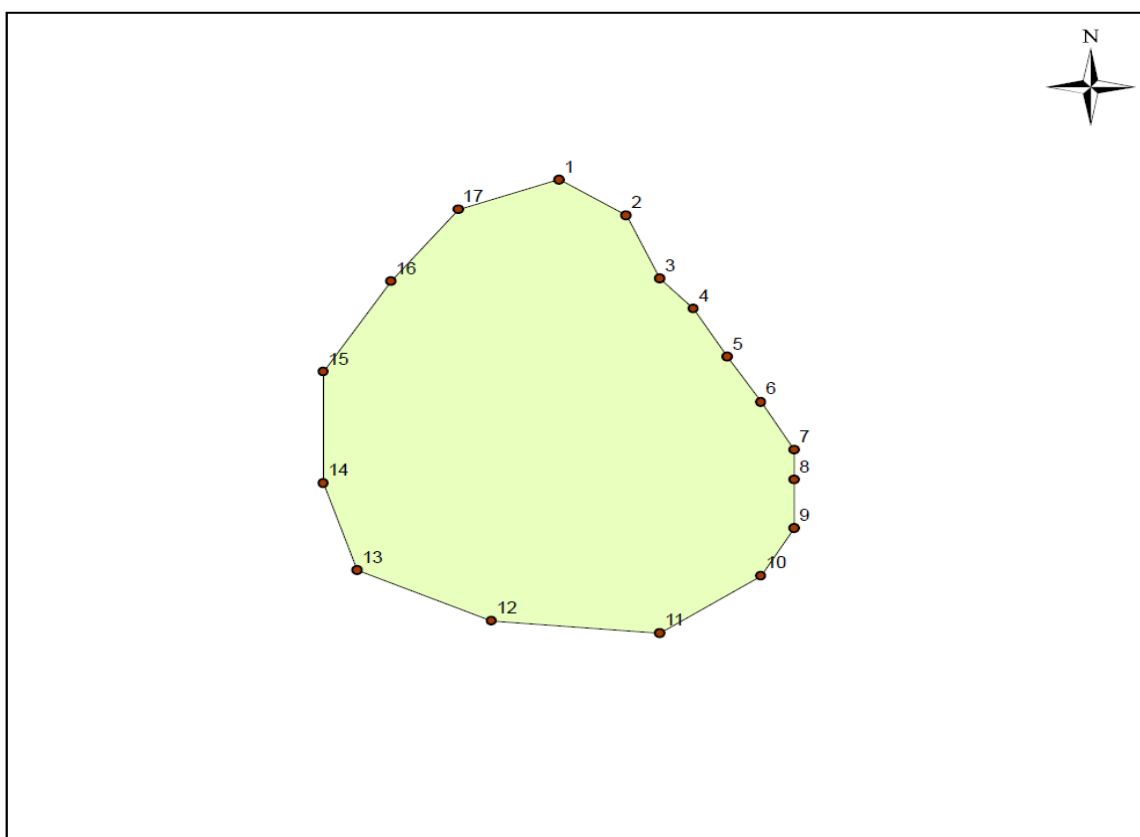
# Схема расположения памятника природы «Два дуба черешчатых»







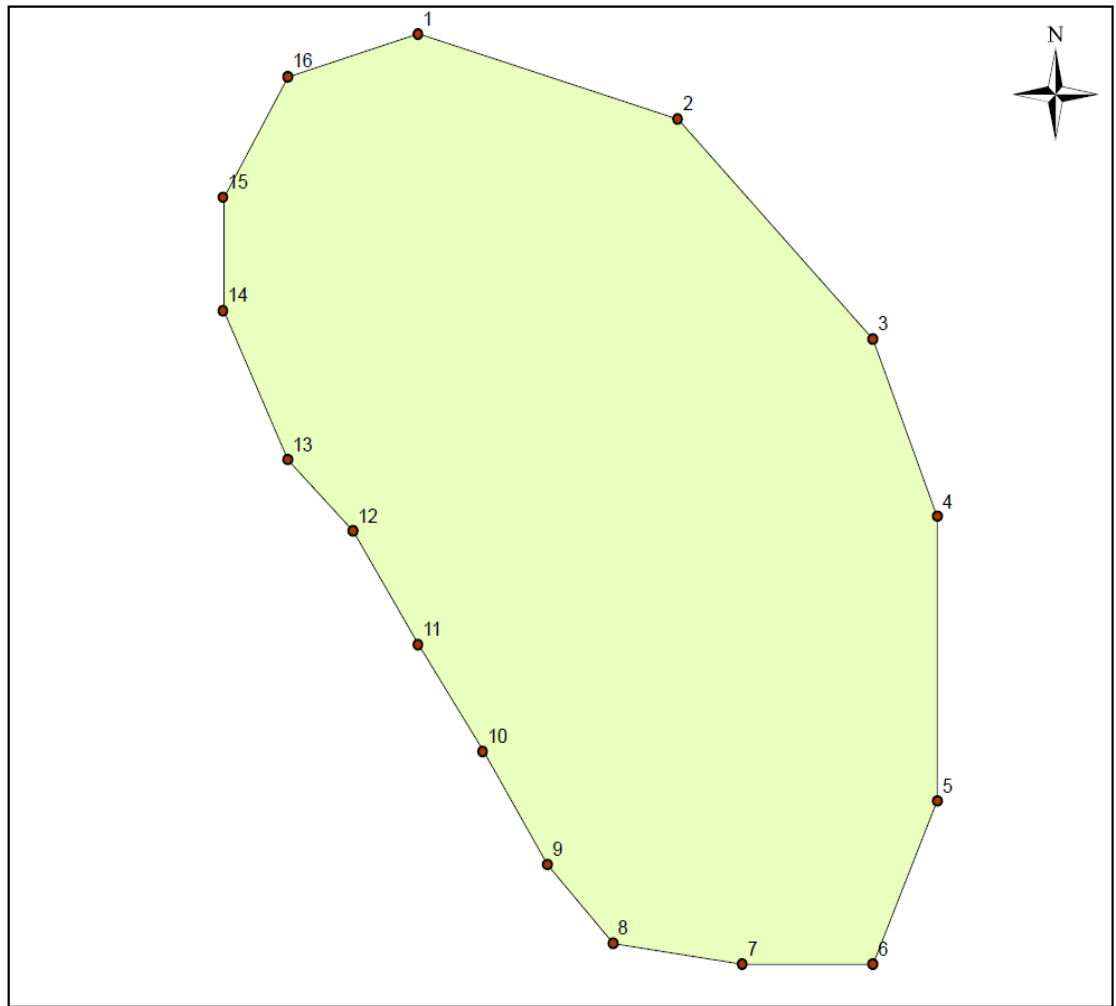
# Схема границ памятника природы «Два дуба черешчатых»



1:200

Точка	X	Y
1	451809,66	1256950,32
2	451808,42	1256952,34
3	451806,23	1256953,35
4	451805,19	1256954,37
5	451803,52	1256955,38
6	451801,96	1256956,39
7	451800,30	1256957,40
8	451799,26	1256957,40
9	451797,59	1256957,40
10	451795,93	1256956,39
11	451793,95	1256953,35
12	451794,37	1256948,29
13	451796,13	1256944,24
14	451799,15	1256943,23
15	451803,00	1256943,23
16	451806,13	1256945,26
17	451808,62	1256947,28

Система координат: МСК-23



1:100

Точка	X	Y
1	451812,47	1256955,38
2	451811,23	1256959,43
3	451808,00	1256962,47
4	451805,40	1256963,48
5	451801,23	1256963,48
6	451798,84	1256962,47
7	451798,84	1256960,44
8	451799,15	1256958,42
9	451800,30	1256957,40
10	451801,96	1256956,39
11	451803,52	1256955,38
12	451805,19	1256954,37
13	451806,23	1256953,35
14	451808,42	1256952,34
15	451810,08	1256952,34
16	451811,85	1256953,35

Система координат: МСК-23