

РОССИЙСКАЯ ФЕДЕРАЦИЯ  
КРАСНОДАРСКИЙ КРАЙ

УТВЕРЖДЕН  
приказом министерства  
природных ресурсов  
Краснодарского края  
от 26.12.2013 г. № 2144

**ПАСПОРТ ПАМЯТНИКА ПРИРОДЫ  
РЕГИОНАЛЬНОГО ЗНАЧЕНИЯ**

Скала Одинокая

---

Наименование памятника природы

Туапсинский район

---

Муниципальное образование

Краснодар 2013 год

*Полное наименование памятника природы – Скала Одинокая*

*Распорядительный документ об объявлении (учреждении) памятника*

*природы - решение Туапсинского райисполкома от 15 ноября 1985 года № 392, решение Краснодарского крайисполкома от 14 июля 1988 года № 326*

*Памятник природы образован с изъятием/без изъятия у собственников (арендаторов)*

*Цель создания – сохранение объектов живой и неживой природы, имеющих повышенную природоохранную, познавательную и историко-культурную ценность и значимость в масштабах всего края*

*Профиль памятника природы – геологический*

### Местоположение памятника природы, описание площади и границ памятника природы

*Муниципальное образование – Туапсинский район*

*Категория земель – земли лесного фонда*

*Кадастровый номер участка – нет данных*

*Местоположение памятника природы:*

*Лесной фонд - 0,95 га - Пшишское лесничество Гойтхского участковое лесничество квартал 17 часть выдела 12*

*Водный фонд – нет*

*Иные категории земель - нет*

*Населенный пункт – нет*

*Положение объекта в системе улично-дорожной сети - нет*

*Наличие или отсутствие территориальной связи с иными природными или природно-антропогенными ландшафтами, ее характер – нет*

*Наличие в границах ООПТ иных особо охраняемых природных территорий - государственный природный госохотзаказник «Туапсинский»*

*Описание границ памятника природы - границы памятника природы «Скала Одинокая» по подножию скалы*

*Привязка к системе координат - система координат МСК-23*

Обозначение характерных точек границ	Координаты, м	
	X	Y
1	386691,52	1422119,20
2	386689,95	1422145,19
3	386660,83	1422159,91
4	386630,63	1422149,26
5	386568,63	1422101,04
6	386558,14	1422066,29
7	386564,40	1422046,25
8	386603,23	1422035,29
9	386633,91	1422061,59
10	386673,36	1422096,35
1	386691,52	1422119,20

*Описание границ охранной зоны памятника природы (если есть)* – нет

*Площадь памятника природы* – 0,95 га

*Площадь охранной зоны памятника природы (если есть)* – нет

*Описание положения в рельефе* - расположен на восточном склоне высоты 1088,0 м, в истоке безымянного ручья, впадающего в р. Пшиш на 10 км, на землях Пшишского лесничества

*Сопряженные объекты* – нет

Перечень зон и участков памятника природы, их площади

*Кластерность территории памятника природы* – нет

*Площадь каждого участка, га (м<sup>2</sup>)* нет

*Режим особой охраны:*

На территории памятника природы «Скала Одинокая» запрещено осуществление видов деятельности, противоречащих целям его создания или причиняющих вред природным комплексам и их компонентам, а также иные виды деятельности в соответствии с законодательством Российской Федерации и Краснодарского края, в том числе:

- Пользование объектами животного и растительного мира, отнесенными в установленном порядке к редким и находящимся под угрозой исчезновения.
- Сбор зоологических, ботанических, минералогических коллекций и палеонтологических объектов без согласования с уполномоченным органом в установленном порядке.
- Сбор недревесных лесных ресурсов, пищевых лесных ресурсов и лекарственных растений в промышленных и коммерческих целях.
- Интродукция объектов животного и растительного мира в целях акклиматизации.
- Проведение сплошных рубок леса, за исключением случаев, когда выборочные рубки не обеспечивают замену лесных насаждений, утрачивающих свои средообразующие, водоохранные и иные полезные функции, на лесные насаждения, обеспечивающие сохранение целевого назначения защитных лесов и выполняемых ими полезных функций.
- Изреживание почвозащитного подлесочного яруса.
- При проведении санитарных рубок вырубка дуплистых и фаутовых деревьев.
- Проведение рубок ухода и санитарных рубок в гнездовой период.
- Осуществление авиационных мер по борьбе с вредителями и болезнями растений (кроме случаев отсутствия возможности применения наземной техники при возникновении массовых эпидемий или иных естественных природных явлений, связанных со вспышками численности вредителей).
- Осуществление авиационных мер по борьбе с вредителями в водоохраной зоне водных объектов и над их акваторией.
- Сжигание естественной растительности.

- Проезд и стоянка всех видов транспортных средств, кроме работников уполномоченного органа Краснодарского края в области охраны объектов животного мира и среды их обитания, а также охраны и воспроизводства лесов.
- Размещение автостоянок, кемпингов.
- Организация палаточных лагерей, мест отдыха и разведение костров вне специально предусмотренных и оборудованных для этих целей мест.
- Проведение массовых спортивных, зрелищных и иных мероприятий без согласования с уполномоченным органом.
- Самовольное устройство спортивных площадок и установка спортивного оборудования, прокладка и маркировка спортивных трасс и маршрутов.
- Размещение детских площадок, образовательных и детских учреждений, лечебно-профилактических и оздоровительных учреждений общего пользования.
- Уничтожение или повреждение шлагбаумов, аншлагов, стендов и других информационных знаков и указателей, а также оборудованных экологических троп и мест отдыха.
- Размещение на земельных участках памятника природы рекламных и информационных щитов, не связанных с его функционированием.
- Геологическая разведка и добыча полезных ископаемых, а также выполнение иных связанных с пользованием недрами работ, кроме существующих объектов, в границах, установленных лицензиями на данный вид деятельности.
- Загрязнение поверхностных и подземных вод неочищенными сточными водами и другими веществами.
- Засорение поверхностных вод.
- Создание объектов размещения, хранения отходов производства и потребления, радиоактивных, химических, взрывчатых, токсичных, отравляющих и ядовитых веществ, сброс неочищенных сточных вод.
- Распашка земель без согласования уполномоченного органа (за исключением земель, уже используемых собственниками, землепользователями, землевладельцами и арендаторами для производства сельскохозяйственной продукции).
- Строительство всех видов капитальных и временных сооружений, за исключением малых архитектурных форм, выделение участков для жилищного и дачного строительства, садово-огороднической деятельности.
- Прокладка линейных объектов, кроме эксплуатации, реконструкции и ремонта существующих систем линейных сооружений, при условии проведения природоохранных мероприятий по снижению негативного воздействия работ на природные объекты и комплексы по согласованию с уполномоченным органом Краснодарского края и на основании проекта, получившего положительное заключение государственной экологической экспертизы.
- Перепрофилирование сложившихся к моменту организации памятника природы направлений хозяйственно-производственной деятельности землепользователей.

- Обустройство животноводческих и птицеводческих комплексов и ферм.
- Организация сенокосов и выпас сельскохозяйственных животных. Массовый прогон и выпас скота.
- Иные виды хозяйственной деятельности, влекущие повреждение и уничтожение природных комплексов памятника природы.

В случае возникновения угрозы либо наступления режима чрезвычайной ситуации проведение работ, связанных с предупреждением и ликвидацией чрезвычайных ситуаций различного характера производится в соответствии с действующим законодательством о чрезвычайных ситуациях. Информация о планируемых и реализуемых мероприятиях, а также о нанесенном вреде направляется в орган исполнительной власти Краснодарского края, уполномоченный в области охраны окружающей среды.

#### *Меры охраны:*

- установить аншлаги, информирующие о статусе ООПТ;
- осуществлять периодический контроль и своевременное информирование о нарушении особого режима охраны в пределах памятника природы;
- не допускать ведения хозяйственной деятельности, противоречащей режиму особой охраны памятника природы.

#### Природные характеристики территории

Описание *растительности* приводится в Приложении № 1 к паспорту памятника природы.

Описание *животного мира* приводится в Приложении № 2 к паспорту памятника природы.

*Параметры* обособленного памятника природы приводятся в Приложении № 3 к паспорту памятника природы.

*Состояние (степень нарушенности)* – хорошее/удовлетворительное/плохое (с указанием повреждений)

Перечень земельных участков, предоставленных гражданам и юридическим лицам, с указанием местоположения границ, а так же прав владения и пользования участками

*Кадастровый номер участка* - нет

*Местоположение границ участка* \_\_\_\_\_

*Для юридического лица:* - нет

*Организационно-правовая форма* – \_\_\_\_\_,  
*наименование, юридический адрес* – Пшишское лесничество Гойхтское  
 участковое лесничество – филиал ГУ КК «Комитет по лесу»,  
*телефон, факс, e-mail* \_\_\_\_\_,  
*ФИО руководителя* \_\_\_\_\_

ФИО контактного лица \_\_\_\_\_,

Название и реквизиты документов на право собственности, владения, пользования, аренды - \_\_\_\_\_,

Для физического лица: - нет

ФИО \_\_\_\_\_

Название и реквизиты документов на право собственности, владения, пользования, аренды \_\_\_\_\_

Кадастровый номер участка \_\_\_\_\_,

Местоположение границ участка \_\_\_\_\_

Для юридического лица:- нет

Организационно-правовая форма - \_\_\_\_\_,

наименование, юридический адрес- \_\_\_\_\_,

телефон, факс, e-mail \_\_\_\_\_,

ФИО руководителя \_\_\_\_\_,

ФИО контактного лица \_\_\_\_\_,

Название и реквизиты документов на право собственности, владения, пользования, аренды - \_\_\_\_\_,

Для физического лица:

ФИО \_\_\_\_\_

Название и реквизиты документов на право собственности, владения, пользования, аренды \_\_\_\_\_

Дополнительные материалы, в том числе Охранное обязательство, приводятся в Приложении № 4 к паспорту памятника природы.

Составитель: Т.Е.Сунцова,  
Ведущий специалист-эксперт отдела особо  
охраняемых природных территорий

\_\_\_\_\_

подпись

Ведущий консультант отдела  
особо охраняемых  
природных территорий А.А.Медков

\_\_\_\_\_

подпись

Дата \_\_\_\_\_

ПРИЛОЖЕНИЕ № 1  
к паспорту памятника природы,  
утвержденному приказом  
министерства природных ресурсов  
Краснодарского края  
от 26.12.2013 г. № 2144

Растительность – перечень основных типов растительных сообществ, их состав, характеристика, пространственное распределение. Список видов, занесенных в Красную книгу Российской Федерации, Красную книгу Краснодарского края.

Список видов растений

№	Вид растения
<b>Древесная растительность</b>	
1.	бузина черная - <i>Sambucus nigra</i>
2.	бук восточный - <i>Fagus orientalis</i>
3.	граб восточный - <i>Carpinus orientalis</i>
4.	граб кавказский - <i>Carpinus betulus</i>
5.	груша кавказская - <i>Pyrus caucasica</i>
6.	дуб скальный - <i>Quercus petraea</i>
7.	дуб черешчатый - <i>Q. petraea</i>
8.	ежевика кавказская - <i>Rubus caucasicus</i>
9.	клекачка колхидская - <i>Staphylea colchica</i> ).
10.	клен остролистный - <i>Acer platanoides</i>
11.	лещина обыкновенная - <i>Coryllus avellana</i>
12.	обвойник греческий - <i>Periploca graeca</i>
13.	ольха клейкая - <i>Alnus glutinosa</i>
14.	пихта Нордманна - <i>Abies nordmanniana</i>
15.	плющ обыкновенный - <i>Hedera helix</i>
16.	рододендрон желтый - <i>Rododendron luteum</i>
17.	тамус обыкновенный - <i>Tamus communis</i>
18.	тис ягодный - <i>Taxus baccata</i>
<b>Травянистая растительность</b>	
19.	вязель увенчанный - <i>Coronilla coronata</i>
20.	ежевика кавказская - <i>Rubus caucasicus</i>
21.	жабрица скальная - <i>Seseli rupicola</i>
22.	колокольчик чесночницелистный - <i>Campanula alliariifolia</i>
23.	коротконожка лесная - <i>Brachypodium sylvaticum</i>
24.	костенец волосовидный - <i>Asplenium trichomanes</i>
25.	кочедыжник женский - <i>Athyrium filix-femina</i>
26.	листовик сколопендровый - <i>Phyllitis scolopendrium</i>
27.	овсяница горная - <i>Festuca drymeja</i>
28.	очиток бледный - <i>Sedum pallidum</i>
29.	пиретрум щитковый - <i>Pyrethrum corymbosum</i>
30.	подлесник европейский - <i>Sanicula europaea</i>
31.	резуха кавказская - <i>Arabis caucasica</i>
32.	трахистемон восточный - <i>Trachystemon orientalis</i>
33.	щитовник мужской - <i>Dryopteris filix-mas</i>
34.	ясменник душистый - <i>Asperula graveolens</i>

Список видов, занесенных в Красную книгу Российской Федерации, Красную книгу Краснодарского края:

№	Вид растения	Статус охраны
1.	пузырник ломкий ( <i>Cystopteris fragilis</i> )	Красная книга Краснодарского края – 3, РД (редкий вид)
2.	костенец зеленый ( <i>Asplenium viride</i> )	Красная книга Краснодарского края – 3, РД (редкий вид)
3.	костенец черный ( <i>Asplenium adiantum-nigrum</i> )	Красная книга РФ – 3 (редкий вид) Красная книга Краснодарского края – 3, РД (редкий вид)
4.	скребница аптечная ( <i>Ceterach officinarum</i> )	Красная книга Краснодарского края – 3, РД (редкий вид)
5.	иглица колхидская ( <i>Ruscus colchicus</i> )	Красная книга РФ – 2 (сокращающийся в численности вид) Красная книга Краснодарского края – 1Б, УИ (находящийся под угрозой исчезновения)
6.	цикламен косский ( <i>Cyclamen coum</i> )	Красная книга РФ – 3 (редкий вид) Красная книга Краснодарского края – 2, УВ (уязвимый вид)
7.	морозник кавказский ( <i>Helleborus caucasicus</i> )	Красная книга Краснодарского края – 3, РД (редкий вид)
8.	кандык кавказский ( <i>Erythronium caucasicum</i> )	Красная книга РФ – 3 (редкий вид) Красная книга Краснодарского края – 2, УВ (уязвимый вид)
9.	любка зеленоцветная ( <i>Platanthera chlorantha</i> )	Красная книга Краснодарского края – 2, УВ (уязвимый вид)
10.	пыльцеголовник красный ( <i>Cephalanthera rubra</i> )	Красная книга РФ – 3 (редкий вид) Красная книга Краснодарского края – 2, УВ (уязвимый вид)
11.	тайник яйцевидный ( <i>Listera ovata</i> )	Красная книга Краснодарского края – 3, РД (редкий вид)
12.	ятрышник мужской ( <i>Orchis mascula</i> )	Красная книга РФ – 3 (редкий вид) Красная книга Краснодарского края – 2, УВ (уязвимый вид)
13.	клекачка колхидская ( <i>Staphylea colchica</i> )	Красная книга РФ – 2 (сокращающийся в численности вид) Красная книга Краснодарского края – 2, УВ (уязвимый вид)



ПРИЛОЖЕНИЕ № 2  
к паспорту памятника природы,  
утвержденному приказом  
министерства природных ресурсов  
Краснодарского края  
от 26.12.2013 г. № 2144

Животный мир – видовой состав, численность, местообитание. Список видов, занесенных в Красную книгу Российской Федерации, Красную книгу Краснодарского края.

Список животных

	Вид животного
<b>герпетофауна</b>	
1.	тритон Карелина - <i>Triturus karelini</i>
2.	тритон малоазиатский - <i>Triturus vittatusophryticus</i>
3.	тритон Ланца - <i>Triturus vulgaris lantzi</i>
4.	кавказская крестовка - <i>Pelodytes caucasicus</i>
5.	жаба колхидская - <i>Bufo verrucosissimus</i>
6.	жаба зеленая - <i>Bufo viridis</i>
7.	квакша обыкновенная - <i>Hyla arborea</i>
8.	лягушка озерная - <i>Rana ridibunda</i>
9.	лягушка малоазиатская - <i>Rana macrocnemis</i>
10.	веретеница ломкая - <i>Anguis fragilis</i>
11.	скальная ящерица Браунера - <i>Darevskia brauneri</i>
12.	ящерица луговая - <i>Darevskia praticola</i>
13.	восточная прыткая ящерица - <i>Lacerta agilis exigua</i>
14.	полоз желтобрюхий - <i>Hierophis caspius</i>
15.	полоз эскулапов - <i>Elaphe longissima</i>
16.	уж обыкновенный - <i>Natrix natrix</i>
17.	уж водяной - <i>Natrix tessellata</i>
18.	уж колхидский - <i>Natrix megalcephala</i>
19.	медянка - <i>Coronella austriaca</i>
20.	гадюка Орлова - <i>Pelias orlovi</i>
21.	гадюка Казнакова (кавказская гадюка) - <i>Pelias kaznakovi</i>
<b>орнитофауна</b>	
22.	тетеревиатник - <i>Accipiter gentilis</i>
23.	канюк обыкновенный - <i>Buteo buteo</i>
24.	большой подорлик - <i>Aquila clanga</i>
25.	вяхирь - <i>Columba palumbus</i>
26.	кукушка обыкновенная - <i>Cuculus canorus</i>
27.	ушастая сова - <i>Asio otus</i>
28.	неясыть серая - <i>Strix aluco</i>
29.	стриж белобрюхий - <i>Apus melba</i>
30.	черный стриж - <i>Apus apus</i>
31.	вертишейка - <i>Jynx torquilla</i>
32.	дятел зеленый - <i>Picus viridis</i>
33.	дятел пестрый - <i>Dendrocopos major</i>
34.	жаворонок лесной - <i>Lullula arborea</i>
35.	белая трясогузка - <i>Motacilla alba</i>

36.	обыкновенная иволга - <i>Oriolus oriolus</i>
37.	сойка - <i>Garrulus glandarius</i>
38.	сорока - <i>Pica pica</i>
39.	зарянка - <i>Erithacus rubecula</i>
40.	дрозд черный - <i>Turdus merula</i>
41.	большая синица - <i>Parus major</i>
42.	обыкновенный поползень - <i>Sitta europaea</i>
43.	обыкновенная овсянка - <i>Emberiza citrinella</i>
44.	змееяд - <i>Circaetus gallicus</i>
45.	малый подорлик - <i>Aquila pomarina</i>
46.	орел-карлик - <i>Hieraetus pennatus</i>
47.	сапсан - <i>Falco peregrinus</i>
48.	филин - <i>Bubo bubo</i>
<b>терниофауна</b>	
49.	белогрудый еж - <i>Erinaceus concolor</i>
50.	крот - <i>Talpa sp.</i>
51.	малая белозубка - <i>Crocidura suaveolens</i>
52.	белобрюхая белозубка - <i>Crocidura leucodon</i>
53.	кавказская бурозубка - <i>Sorex satunini</i>
54.	усатая ночница - <i>Myotis mystacinus</i>
55.	вечерница рыжая - <i>Nyctalus noctula</i>
56.	европейская широкоушка - <i>Barbastella barbastellus</i>
57.	заяц-русак - <i>Lepus europaeus</i>
58.	белка обыкновенная - <i>Sciurus vulgaris</i>
59.	соня-полчок - <i>Glis glis</i>
60.	мышовка лесная - <i>Sicista betulina</i>
61.	кустарниковая полевка - <i>Microtus majori</i>
62.	обыкновенная полевка - <i>Microtus arvalis</i>
63.	лесная мышь - <i>Apodemus uralensis</i>
64.	лисица - <i>Vulpes vulpes</i>
65.	куница лесная - <i>Martes martes</i>
66.	лесной хорек - <i>Mustela putorius</i>
67.	волк - <i>Canis lupus</i>
68.	шакал - <i>Canis aureus</i>
69.	енот-полоскун - <i>Procyon lotor</i>
70.	енотовидная собака - <i>Nyctereutes procyonoides</i>
71.	американская норка - <i>Mustela vison</i>
72.	кавказская европейская норка - <i>Mustela lutreolaturvi</i>
73.	ласка - <i>Mustela nivalis</i>
74.	каменная куница - <i>Martes foina</i>
75.	барсук - <i>Meles meles</i>
76.	кавказская рысь - <i>Lynx lynx dinniki</i>
77.	кавказский лесной кот - <i>Felis silvestris daemon</i>
78.	кабан - <i>Sus scrofa</i>
79.	кавказский благородный олень - <i>Cervus elaphusmaral</i>
80.	косуля европейская - <i>Capreolus capreolus</i>
81.	бурый медведь - <i>Ursus arctos</i>

Список видов, занесенных в Красную книгу Российской Федерации, Красную книгу Краснодарского края.

№	Вид животного	Статус охраны
1.	жук-олень ( <i>Lucanus cervus</i> )	Красная книга РФ – 2 (сокращающийся в численности вид)  Красная книга Краснодарского края – 7, СК (специально контролируемый вид)
2.	канавочник замотайлова ( <i>Trechus zamotajlovi</i> )	Красная книга Краснодарского края – 3, РД (редкий вид)
3.	бронзовка кавказская ( <i>Cetonischema speciosa speciosa</i> )	Красная книга РФ – 2 (сокращающийся в численности вид)  Красная книга Краснодарского края – 2, УВ (уязвимый вид)
4.	пестряк бартельса ( <i>Aleurostictus bartelsii</i> )	Красная книга Краснодарского края – 3, РД (редкий вид)
5.	брахита кубанская ( <i>Brachyta caucasica kubanica</i> )	Красная книга Краснодарского края – 2, УВ (уязвимый вид)
6.	усач большой дубовый ( <i>Cerambyx cerdo</i> )	Красная книга Краснодарского края – 7, СК (специально контролируемый вид)
7.	усач альпийский ( <i>Rosalia alpina</i> )	Красная книга РФ – 2 (сокращающийся в численности вид)  Красная книга Краснодарского края – 2, УВ (уязвимый вид)
8.	моримонелла Бернаррика ( <i>Morimonella bednariki</i> )	Красная книга Краснодарского края – 2, УВ (уязвимый вид)
9.	усач-псевдосфегестес ( <i>Pseudosphagesthes brunnescens</i> )	Красная книга Краснодарского края – 3, РД (редкий вид)
10.	пчела-плотник ( <i>Xylocopa valga</i> )	Красная книга РФ – 2 (сокращающийся в численности вид)  Красная книга Краснодарского края – 7, СК (специально контролируемый вид)
11.	милезия шершневидная ( <i>Milesia crabroniformis</i> )	Красная книга Краснодарского края – 1Б, УИ (находящийся под угрозой исчезновения вид)
12.	мнемозина (Аполлон черный) ( <i>Parnassius mnemosyne</i> )	Красная книга РФ – 2 (сокращающийся в численности вид)  Красная книга Краснодарского края – 7, СК

№	Вид животного	Статус охраны
		(специально контролируемый вид)
13.	поликсена ( <i>Zerynthia polyxena</i> )	Красная книга Краснодарского края – 2, УВ (уязвимый вид)
14.	алланкастрия Кавказская (Зеринтия Кавказская, Таис Кавказская) ( <i>Allancastris caucasica</i> )	Красная книга Краснодарского края – 7, СК (специально контролируемый вид)
15.	пестрянка Двуцветная (Сложноцветница двуцветная) ( <i>Jordanita chloros</i> )	Красная книга Краснодарского края – 1Б, УИ (находящийся под угрозой исчезновения вид)
16.	тритон Карелина ( <i>Triturus karelini</i> )	Красная книга РФ – 4 (неопределенный по статусу вид)  Красная книга Краснодарского края – 2, УВ (уязвимый вид)
17.	тритон малоазиатский ( <i>Triturus vittatusophryticus</i> )	Красная книга РФ – 3 (редкий вид)  Красная книга Краснодарского края – 3, РД (редкий вид)
18.	тритон Ланца ( <i>Triturus vulgaris lantzi</i> )	Красная книга РФ – 2 (сокращающийся в численности вид)  Красная книга Краснодарского края – 7, СК (специально контролируемый вид)
19.	жаба колхидская ( <i>Bufo verrucosissimus</i> )	Красная книга РФ – 2 (сокращающийся в численности вид)  Красная книга Краснодарского края – 7, СК (специально контролируемый вид)
20.	кавказская крестовка ( <i>Pelodytes caucasicus</i> )	Красная книга РФ – 23 (сокращающийся в численности)  Красная книга Краснодарского края – 3, РД (редкий вид)
21.	лягушка малоазиатская ( <i>Rana macrocnemis</i> )	Красная книга Краснодарского края – 3, РД (редкий вид)
22.	колхидский уж ( <i>Natrix megalcephala</i> )	Красная книга Краснодарского края – 3, РД (редкий вид)
23.	желтобрюхий (Каспийский) полоз ( <i>Hierophis caspius</i> )	Красная книга Краснодарского края – 3, РД (редкий вид)
24.	полоз эскулапов ( <i>Elaphe longissima</i> )	Красная книга РФ – 2 (сокращающийся в численности)

№	Вид животного	Статус охраны
		вид) Красная книга Краснодарского края – 2, УВ (уязвимый вид)
25.	гадюка Казнакова (кавказская гадюка) ( <i>Pelias kaznakovi</i> )	Красная книга РФ – 2 (сокращающийся в численности вид) Красная книга Краснодарского края – 1Б, УИ (находящийся под угрозой исчезновения вид)
26.	гадюка Орлова ( <i>Pelias orlovi</i> )	Красная книга Краснодарского края – 1Б, УИ (находящийся под угрозой исчезновения вид)
27.	змееяд ( <i>Circaetus gallicus</i> )	Красная книга РФ – 2 (сокращающийся в численности вид) Красная книга Краснодарского края – 1А, КС (находящийся в критическом состоянии вид)
28.	малый подорлик ( <i>Aquila pomarina</i> )	Красная книга РФ – 3 (редкий вид с ограниченным ареалом) Красная книга Краснодарского края – 3, РД (редкий вид)
29.	большой подорлик ( <i>Aquila clanga</i> )	Красная книга РФ – 2 (сокращающийся в численности вид)
30.	орел-карлик ( <i>Hieraetus pennatus</i> )	Красная книга Краснодарского края – 1Б, УИ (находящийся под угрозой исчезновения)
31.	сапсан ( <i>Falco peregrinus</i> )	Красная книга РФ – 2 (сокращающийся в численности вид) Красная книга Краснодарского края – 7, СК (специально контролируемый вид)
32.	филин ( <i>Bubo bubo</i> )	Красная книга РФ – 2 (сокращающийся в численности вид) Красная книга Краснодарского края – 1Б, УИ (находящийся под угрозой исчезновения)
33.	лесной жаворонок ( <i>Lullula arborea</i> )	Красная книга Краснодарского края – 1Б, УИ (находящийся под угрозой исчезновения)
34.	малый подковонос ( <i>Rhinolophus hipposideros</i> )	Красная книга РФ – 3 (редкий вид с ограниченным ареалом) Красная книга Краснодарского края – 3, РД (редкий вид)

№	Вид животного	Статус охраны
35.	европейская широкоушка ( <i>Barbastella barbastellus</i> )	Красная книга Краснодарского края – 2, УВ (уязвимый вид)
36.	остроухая ночница - <i>Myotis blythii</i>	Красная книга РФ – 2 (сокращающийся в численности вид)  Красная книга Краснодарского края – 7, СК (специально контролируемый вид)
37.	трехцветная ночница ( <i>Myotis emarginatus</i> )	Красная книга РФ – 2 (сокращающийся в численности вид)  Красная книга Краснодарского края – 1Б, УИ (находящийся под угрозой исчезновения)
38.	усатая ночница ( <i>Myotis mystacinus</i> )	Красная книга Краснодарского края – 3, РД (редкий вид)
39.	кавказская европейская норка ( <i>Mustela lutreola turovi</i> )	Красная книга РФ – 1 (находящийся под угрозой исчезновения вид)  Красная книга Краснодарского края – 1Б, УИ (находящийся под угрозой исчезновения вид)
40.	кавказская рысь ( <i>Lynx lynx dinniki</i> )	Красная книга Краснодарского края – 2, УВ (уязвимый вид)
41.	кавказский лесной кот ( <i>Felis silverstris daemon</i> )	Красная книга РФ – Красная книга РФ – 3 (редкий вид)  Красная книга Краснодарского края – 7, СК (специально контролируемый вид)

ПРИЛОЖЕНИЕ № 3  
к паспорту памятника природы,  
утвержденному приказом  
министерства природных ресурсов  
Краснодарского края  
от 26.12.2013 г. № 2144

Описание обособленных памятников природы

*Для ботанических объектов:*

*диаметр ствола дерева*\_\_\_\_\_.

*высота дерева*\_\_\_\_\_.

*площадь проекции кроны на поверхность*\_\_\_\_\_.

*Для геологических объектов:*

*линейные размеры геологических объектов* - высота скалы – 30 м; ширина в основании – 63 м

*слагающие породы* – массив скалы сложен гранитоидами, плотными и монолитными, практически без осыпей под ними.

*геологический возраст* – расположение скалы приурочено к зоне распространения неогеновых гранитоидов, относящихся к позднеплиоценовым гранитоидам Эльджуртинского массива и средне-позднеплиоценовым гранитоидам массива Джунгусу - 15 — 10 млн. лет назад

*Для гидрологических объектов:*


*средний расход воды в роднике*\_\_\_\_\_.

*Другое* – Территория расположения памятника природы «Скала Одинокая» приурочена к высокогорному комплексу на складчатых структурах.

Расположение скалы Одинокой приурочено к зоне распространения неогеновых гранитоидов, относящихся к позднеплиоценовые гранитоиды Эльджуртинского массива и средне-позднеплиоценовые гранитоиды массива Джунгусу. Гранитоиды Эльджуртинского массива и массива Джунгусу (северный ареал) локализованы в области сочленения зон Передового и Главного хребтов Большого Кавказа.

ПРИЛОЖЕНИЕ № 4  
к паспорту памятника природы,  
утвержденному приказом  
министерства природных ресурсов  
Краснодарского края  
от 26.12.2013 г. № 2144

Дополнительные материалы – фотографии памятника природы или наиболее характерных его частей, картографический материал (карты (схемы) расположения памятника природы и охранный зоны (1:100000, 1:50000), карты (схемы) памятника природы с обозначением границ (1:2000 или 1:500, в зависимости от занимаемой площади), Охранное обязательство, иные материалы.




*Рисунок 1 – Памятник природы «Скала Одинокая»*





*Рисунок 2 – Памятник природы «Скала Одинокая»*



*Рисунок 3 – Памятник природы «Скала Одинокая»*





*Рисунок 4 – Памятник природы «Скала Одинокая»*



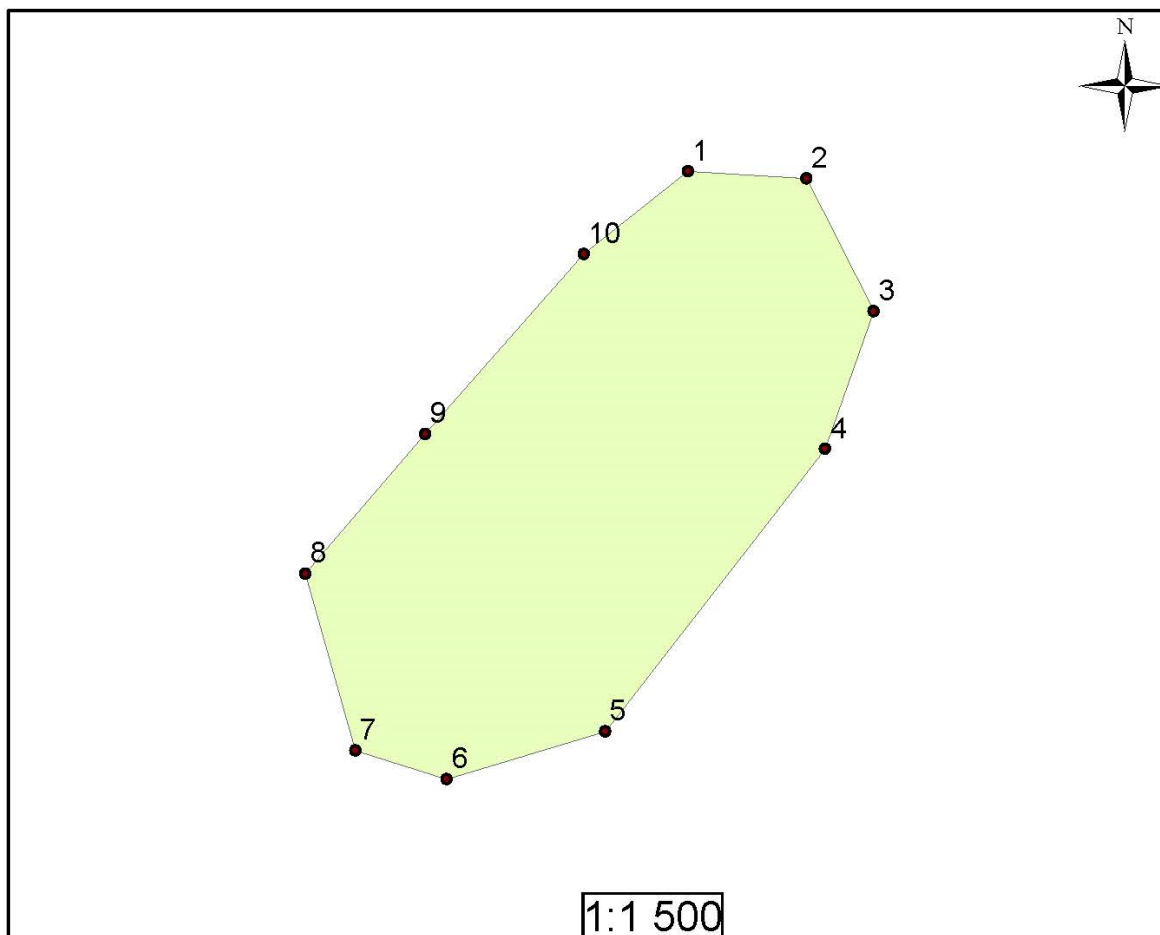
*Рисунок 5 – Памятник природы «Скала Одинокая»*



## Схема расположения памятника природы «Скала Одинокая»



# Схема границ памятника природы «Скала Одинокая»



Точка	X	Y
1	386691,52	1422119,20
2	386689,95	1422145,19
3	386660,83	1422159,91
4	386630,63	1422149,26
5	386568,63	1422101,04
6	386558,14	1422066,29
7	386564,40	1422046,25
8	386603,23	1422035,29
9	386633,91	1422061,59
10	386673,36	1422096,35

Система координат МСК-23