

ПРИЛОЖЕНИЕ № 10

УТВЕРЖДЕН
приказом министерства
природных ресурсов
Краснодарского края
от 25.12.2018 г. № 2253

РОССИЙСКАЯ ФЕДЕРАЦИЯ
КРАСНОДАРСКИЙ КРАЙ

**ПАСПОРТ ПАМЯТНИКА ПРИРОДЫ
РЕГИОНАЛЬНОГО ЗНАЧЕНИЯ**

«Плантация облепихи»

Наименование памятника природы

Отраденский район

Муниципальное образование

Краснодар 2018 год

Полное наименование памятника природы регионального значения: «Плантация облепихи» (далее также – памятник природы).

Реквизиты нормативных правовых актов о создании памятника природы и его охранной зоны (при наличии), утверждении границ и режима особой охраны памятника природы, функционального зонирования (при наличии) и его охранной зоны (при наличии):

- образован решением Отрадненского районного исполнительного комитета от 24 апреля 1981 года № 131, решением Краснодарского краевого исполнительного комитета от 14 сентября 1983 года № 488;

- границы и режим особой охраны утверждены постановлением главы администрации (губернатора) Краснодарского края от 28 апреля 2018 года № 222 «О памятниках природы регионального значения, расположенных на территориях муниципальных образований Абинский район, Апшеронский район, город Армавир, Белореченский район, Брюховецкий район, город-курорт Геленджик, город Горячий Ключ, Гулькевичский район, Кавказский район, Каневской район, Крымский район, Лабинский район, Ленинградский район, Мостовский район, город Новороссийск, Отрадненский район, Северский район, Темрюкский район, Туапсинский район, Усть-Лабинский район».

Памятник природы создан без изъятия у правообладателей земельных участков.

Цель создания памятника природы: сохранение насаждений облепихи, имеющих учебно-познавательное, культурное и оздоровительное значение.

Подведомственность памятника природы: министерство природных ресурсов Краснодарского края.

Местоположение, площадь, описание границ памятника природы и его охранной зоны (при наличии)

Муниципальное образование: Отрадненский район.

Населенный пункт: ст. Удобная, х. Лазарчук, х. Романчиков, х. Столяров, х. Красные Горы, х. Саньков, х. Хлопонин, х. Ленина, х. Новоурупский, ст-ца Отрадная, х Покровский, х. Садовый, станица Попутная.

Положение памятника природы в системе улично-дорожной сети: расположено 5 автомобильных мостов (4 действующих и 1 разрушенный), 3 пешеходных перехода.

Кадастровый номер земельного участка: отсутствует.

Категория земель: земли сельскохозяйственного назначения.

Описание местоположения границ памятника природы и его охранной зоны (при наличии) в пределах лесничеств, участковых лесничеств, лесных кварталов и лесотаксационных выделов, частей лесотаксационных выделов (в случае расположения памятника природы на землях лесного фонда): Передовское, Удобненское, Малотенгинское, Отрадненское и Попутненское сельских поселениях по берегам реки Уруп.

Наличие в границах памятника природы иных особо охраняемых объектов: отсутствуют.

Описание границ памятника природы, функциональных зон (при наличии) и его охранной зоны (при наличии):

№ участка	Площадь, га	Описание границ
1	2	3
1	13,7743	от точки 1 по границе земельного участка с кадастровым номером 23:23:0601000:344 через точки 2-4 до точки 1
2	22,0243	от точки 1 по границе земельного участка с кадастровым номером 23:23:0201000:945 в восточном направлении на расстояние 856 м до точки 2, далее от точки 2 по границе земельного участка с кадастровым номером 23:23:0201000:945 в южном направлении на расстояние 375 м до точки 3, далее от точки 3 по южной границе насаждений облепихи в западном направлении на расстояние 463 м до точки 4, далее от точки 4 по границе земельного участка с кадастровым номером 23:23:0201000:945 в северо-западном направлении на расстояние 539 м до точки 1
3	16,666	от точки 1 в северо-восточном направлении по северной границе земельного участка с кадастровым номером 23:23:0201000:945 на расстояние 495 м до точки 2, далее от точки 2 в южном направлении по восточной границе земельного участка с кадастровым номером 23:23:0201000:945 на расстояние 261 м до точки 3, далее от точки 3 в юго-западном направлении по западному берегу реки Уруп на расстояние 27 м до точки 4. От точки 4 в юго-восточном направлении по западному берегу реки Уруп на расстояние 119 м до точки 5, далее от точки 5 в южном направлении по западному берегу реки Уруп на расстояние 594 м до точки 6, от точки 6 в северо-западном направлении по восточной стороне полевой дороги на расстояние 338 м до точки 7, далее от точки 7 в северо-восточном направлении по северной границе насаждений облепихи на расстояние 34 м до точки 8, от точки 8 в северо-западном направлении по западной границе насаждений облепихи на расстояние 208 м до точки 9, от точки 9 в северо-западном направлении по юго-западной границе насаждений облепихи на расстояние 357 м до точки 10, от точки 10 в западном направлении по южной границе земельного участка с кадастровым номером 23:23:0201000:945 на расстояние 101 м до точки 11, от точки 11 в северо-западном направлении по западной границе насаждений облепихи на расстояние 126 м до точки 1

1	2	3
4	11,0205	от точки 1 в юго-восточном направлении по восточной границе насаждений облепихи на расстояние 434 м до точки 2, далее от точки 2 в юго-западном направлении по восточной границе насаждений облепихи на расстояние 287 м до точки 3, далее от точки 3 в западном направлении по северной границе полосы отвода автомобильной дороги на расстояние 199 м до точки 4, далее от точки 4 в северном направлении по восточному берегу реки Уруп на расстояние 601 м до точки 1
5	4,5001	от точки 1 в северо-восточном направлении по южной стороне полевой дороги на расстояние 168 м до точки 2, далее от точки 2 в юго-восточном направлении по южной стороне полевой дороги на расстояние 114 м до точки 3, далее от точки 3 в южном направлении по западному берегу реки Уруп на расстояние 210 м до точки 4, далее от точки 4 в западном направлении по северной границе полосы отвода автомобильной дороги на расстояние 171 м до точки 5, далее от точки 5 в северном направлении по восточной стороне полевой дороги на расстояние 152 м до точки 1
6	2,7658	от точки 1 по границе земельного участка с кадастровым номером 23:23:0503004:231 через точки 2-4 до точки 1
7	55,5326	от точки 1 по границе земельного участка с кадастровым номером 23:23:0000000:82 через точки 2-5 до точки 1
8	7,6182	от точки 1 по границе земельного участка с кадастровым номером 23:23:0000000:83 через точки 2-5 до точки 1
9	64,4684	от точки 1 по границе земельного участка с кадастровым номером 23:23:0000000:85 через точки 2-11 до точки 1
10	20,6262	от точки 1 в юго-восточном направлении по западному берегу реки Уруп на расстояние 252 м до точки 2, далее от точки 2 в южном направлении по западному берегу реки Уруп на расстояние 1063 м до точки 3, далее от точки 3 в юго-восточном направлении по западному берегу реки Уруп на расстояние 144 м до точки 4, далее от точки 4 в западном направлении по южной границе лесного массива на расстояние 29 м до точки 5, далее от точки 5 в северо-западном направлении по восточной границе земельного участка с кадастровым номером 23:23:0505385:69 на расстояние 118 м до точки 6, далее от точки 6 в юго-западном направлении по северной границе земельного участка с кадастровым номером 23:23:0505385:69 на расстояние 75 м до точки 7, далее от точки 7 в северо-западном направлении по западной границе лесного массива на расстояние 518 м до точки 8. От точки 8 в запад-

1	2	3
		<p>ном направлении южной границе лесного массива на расстояние 88 м до точки 9, далее от точки 9 в северном направлении по западной границе лесного массива на расстояние 102 м до точки 10, далее от точки 10 в восточном направлении по северной границе лесного массива на расстояние 30 м до точки 11, далее от точки 11 в северном направлении по западной границе лесного массива на расстояние 75 м до точки 12, далее от точки 12 в западном направлении на расстояние 23 м до точки 13, далее от точки 13 в северном направлении по северной границе лесного массива на расстояние 115 м до точки 14, далее от точки 14 в западном направлении по северной границе лесного массива на расстояние 46 м до точки 15, далее от точки 15 в северном направлении по восточной стороне полевой дороги на расстояние 71 м до точки 16, далее от точки 16 в западном направлении по северной стороне полевой дороги на расстояние 41 м до точки 17, далее от точки 17 в северном направлении по западной границе лесного массива на расстояние 374 м до точки 1</p>
11	36,4048	<p>от точки 1 в южном направлении на расстояние 153 м до точки 2, от точки 2 в восточном направлении на расстояние 112 м до точки 3, от точки 3 в южном направлении на расстояние 2143 м до точки 4, от точки 4 в северо-западном направлении на расстояние 390 м до точки 5, от точки 5 в восточном направлении на расстояние 48 м до точки 6, от точки 6 в северном направлении на расстояние 678 м до точки 7, от точки 7 в северо-западном направлении на расстояние 393 м до точки 8, от точки 8 в северо-восточном направлении на расстояние 259 м до точки 9, от точки 9 в северо-западном направлении на расстояние 126 м до точки 10, от точки 10 в северо-восточном направлении на расстояние 815 м до точки 1</p>
12	21,905	<p>от точки 1 в юго-восточном направлении по восточной границе лесного массива на расстояние 525 м до точки 2, от точки 2 в южном направлении по восточной границе лесного массива на расстояние 382 м до точки 3, от точки 3 в юго-восточном направлении по восточной границе лесного массива на расстояние 417 м до точки 4, от точки 4 в южном направлении по восточной границе лесного массива на расстояние 96 м до точки 5, от точки 5 в юго-западном направлении по берегу реки Уруп на расстояние 147 м до точки 6, от точки 6 в северо-западном направлении по восточному берегу реки Уруп на расстояние 414 м</p>

1	2	3
		до точки 7, от точки 7 в северном направлении по восточному берегу реки Уруп на расстояние 407 м до точки 8, от точки 8 в северо-западном направлении по восточному берегу реки Уруп на расстояние 317 м до точки 9, от точки 9 в северо-восточном направлении по восточному берегу реки Уруп на расстояние 255 м до точки 1
13	27,0336	от точки 1 по границе земельного участка с кадастровым номером 23:23:0000000:87 через точки 2-8 до точки 1
14	16,555	от точки 1 по границе земельного участка с кадастровым номером 23:23:0000000:88 через точки 2-5 до точки 1
15	2,4535	от точки 1 по границе земельного участка с кадастровым номером 23:23:0505385:72 через точки 2, 3 до точки 1
16	58,9276	от точки 1 по границе земельного участка с кадастровым номером 23:23:0000000:89 через точки 2-8 до точки 1
17	27,9829	от точки 1 в юго-восточном направлении по северной границе земельного участка с кадастровым номером 223:23:0000000:90 на расстояние 371 м до точки 2, от точки 2 в юго-восточном направлении по западному берегу реки Уруп на расстояние 734 м до точки 3, от точки 3 в юго-западном направлении по южной границе земельного участка с кадастровым номером 23:23:1001000:261 на расстояние 385 м до точки 4, от точки 4 в северном направлении по западной границе земельного участка с кадастровым номером 23:23:1001000:261 на расстояние 173 м до точки 5, от точки 5 в северо-западном направлении по западной границе земельного участка с кадастровым номером 23:23:1001000:261 на расстояние 714 м до точки 6, от точки 6 в северо-восточном направлении по северо-западной границе лесного массива на расстояние 258 м до точки 1
18	4,7066	от точки 1 в южном направлении по восточной границе земельного участка с кадастровым номером 23:23:1001000:260 на расстояние 605 м до точки 2, от точки 2 в северо-западном направлении по юго-западной границе земельного участка с кадастровым номером 23:23:1001000:260 на расстояние 184 м до точки 3, от точки 3 в северном направлении по западной границе лесного массива на расстояние 338 м до точки 1
19	13,4621	от точки 1 в юго-восточном направлении по западному берегу реки Уруп на расстояние 715 м до точки 2, от точки 2 в юго-восточном направлении по западному берегу реки Уруп на расстояние 469 м до точки 3, от точки 3 в юго-западном направлении по западному берегу реки

1	2	3
		Уруп на расстояние 262 м до точки 4, от точки 4 в западном направлении по северной стороне полевой дороги на расстояние 83 м до точки 5, от точки 5 в северном направлении по западной границе лесного массива на расстояние 127 м до точки 6, от точки 6 в северо-восточном направлении по северо-западной границе лесного массива на расстояние 140 м до точки 7, от точки 7 в северо-западном направлении по западной границе лесного массива на расстояние 336 м до точки 8, от точки 8 в северо-западном направлении по юго-западной границе лесного массива на расстояние 476 м до точки 9, от точки 9 в северном направлении по западной границе лесного массива на расстояние 352 м до точки 1
20	3,1123	от точки 1 в юго-восточном направлении по западному берегу реки Уруп на расстояние 186 м до точки 2, от точки 2 в юго-западном направлении по западному берегу реки Уруп на расстояние 277 м до точки 3, от точки 3 в северном направлении по западной границе земельного участка с кадастровым номером 23:23:0000000:92 на расстояние 375 м до точки 1
21	1,4699	от точки 1 по границе земельного участка с кадастровым номером 23:23:1001000:449 через точки 2-4 до точки 1
22	4,4563	от точки 1 по границе земельного участка с кадастровым номером 23:23:1001000:451 через точки 2-5 до точки 1
23	2,1026	от точки 1 по границе земельного участка с кадастровым номером 23:23:1001000:452 через точки 2-4 до точки 1
24	9,3256	от точки 1 по границе земельного участка с кадастровым номером 23:23:0000000:101 через точки 2-6 до точки 1
25	2,4951	от точки 1 по границе земельного участка с кадастровым номером 23:23:1304000:102 через точки 2-7 до точки 1
26	17,2052	от точки 1 в юго-восточном направлении по западному берегу реки Уруп на расстояние 349 м до точки 2, от точки 2 в южном направлении по западному берегу реки Уруп на расстояние 554 м до точки 3, от точки 3 в юго-западном направлении по западному берегу реки Уруп на расстояние 229 м до точки 4, от точки 4 в северо-западном направлении по западной границе земельного участка с кадастровым номером 23:23:0000000:102 на расстояние 98 м до точки 5, от точки 5 в северном направлении по западной границе земельного участка с кадастровым номером 23:23:0000000:102 на расстояние 175 м до точки 6, от точки 6 в северо-западном направлении по западной границе земельного участка с кадастровым номером 23:23:1001000:307 на расстояние 66 м до

1	2	3
		<p>точки 7, от точки 7 в юго-западном направлении по южной границе земельного участка с кадастровым номером 23:23:1001000:307 на расстояние 79 м до точки 8, от точки 8 в северо-западном направлении по западной границе земельного участка с кадастровым номером 23:23:1001000:307 на расстояние 315 м до точки 9, от точки 9 в северо-восточном направлении по западной границе земельного участка с кадастровым номером 23:23:1001000:307 на расстояние 341 м до точки 10, от точки 10 в северном направлении по западной границе земельного участка с кадастровым номером 23:23:1001000:307 на расстояние 169 м до точки 1</p>
27	57,7956	<p>от точки 1 в юго-восточном направлении по северной границе насаждений облепихи на расстояние 101 м до точки 2, от точки 2 в южном направлении по западному берегу реки Уруп на расстояние 607 м до точки 3, от точки 3 в юго-западном направлении по западному берегу реки Уруп на расстояние 488 м до точки 4, от точки 4 в южном направлении по западному берегу реки Уруп на расстояние 34 м до точки 5, от точки 5 в юго-восточном направлении по западному берегу реки Уруп на расстояние 236 м до точки 6, от точки 6 в юго-западном направлении по западному берегу реки Уруп на расстояние 252 м до точки 7, от точки 7 в южном направлении по западному берегу реки Уруп на расстояние 485 м до точки 8, от точки 8 в юго-западном направлении по западному берегу реки Уруп на расстояние 253 м до точки 9, от точки 9 в западном направлении по западному берегу реки Уруп на расстояние 81 м до точки 10, от точки 10 в юго-западном направлении по западному берегу реки Уруп на расстояние 519 м до точки 11, от точки 11 в северо-западном направлении по северной стороне полевой дороги на расстояние 25 м до точки 12, от точки 12 в северо-восточном направлении по юго-западной границе лесного массива на расстояние 73 м до точки 13, от точки 13 в северном направлении по юго-западной границе лесного массива на расстояние 222 м до точки 14, от точки 14 в северо-восточном направлении по западной границе лесного массива на расстояние 704 м до точки 15, от точки 15 в северо-западном направлении по западной границе лесного массива на расстояние 114 м до точки 16, от точки 16 в северо-восточном направлении по западной границе лесного массива на расстояние 159 м до точки 17, от точки 17 в юго-восточном направлении по северной гра-</p>

1	2	3
		нице лесного массива на расстояние 54 м до точки 18, от точки 18 в северо-восточном направлении по северо-западной границе лесного массива на расстояние 625 м до точки 19, от точки 19 в северном направлении по западной границе лесного массива на расстояние 158 м до точки 20, от точки 20 в северо-восточном направлении по западной границе лесного массива на расстояние 950 м до точки 1
28	23,9464	от точки 1 в юго-восточном направлении по восточной границе лесного массива на расстояние 57 м до точки 2, от точки 2 в южном направлении по восточной границе лесного массива на расстояние 464 м до точки 3, от точки 3 в юго-восточном направлении по восточной границе лесного массива на расстояние 333 м до точки 4, от точки 4 в южном направлении по восточной границе лесного массива на расстояние 435 м до точки 5, от точки 5 в юго-западном направлении по восточной границе лесного массива на расстояние 344 м до точки 6, от точки 6 в северо-западном направлении по восточному берегу реки Уруп на расстояние 103 м до точки 7, от точки 7 в северном направлении по восточному берегу реки Уруп на расстояние 192 м до точки 8, от точки 8 в северном направлении по восточному берегу реки Уруп на расстояние 364 м до точки 9, от точки 9 в северо-западном направлении по восточному берегу реки Уруп на расстояние 413 м до точки 10, от точки 10 в северо-восточном направлении по восточному берегу реки Уруп на расстояние 399 м до точки 1
29	18,3042	от точки 1 по границе земельного участка с кадастровым номером 23:23:1301000:220 через точки 2-9 до точки 1
30	10,3822	от точки 1 по границе земельного участка с кадастровым номером 23:23:1301000:221 через точки 2-5 до точки 1
31	3,6333	от точки 1 по границе земельного участка с кадастровым номером 23:23:0000000:118 через точки 2-4 до точки 1
32	15,899	от точки 1 по границе земельного участка с кадастровым номером 23:23:0000000:121 через точки 2-4 до точки 1
33	22,2332	от точки 1 по границе земельного участка с кадастровым номером 23:23:0000000:122 через точки 2-5 до точки 1
34	6,9316	от точки 1 по границе земельного участка с кадастровым номером 23:23:0000000:124 через точки 2-8 до точки 1
35	8,0312	от точки 1 по границе земельного участка с кадастровым номером 23:23:0000000:125 через точки 2-4 до точки 1
36	6,3133	от точки 1 по границе земельного участка с кадастровым номером 23:23:0000000:126 через точки 2-7 до точки 1

1	2	3
37	2,2793	от точки 1 по границе земельного участка с кадастровым номером 23:23:1307006:126 через точки 2-5 до точки 1
38	20,7796	от точки 1 по границе земельного участка с кадастровым номером 23:23:0000000:127 через точки 2-11 до точки 1
39	4,1201	от точки 1 по границе земельного участка с кадастровым номером 23:23:0000000:97 через точки 2-4 до точки 1
40	88,9569	от точки 1 по границе земельного участка с кадастровым номером 23:23:0000000:107 через точки 2-14 до точки 1
41	15,1271	от точки 1 по границе земельного участка с кадастровым номером 23:23:0000000:109 через точки 2-9 до точки 1

Охранная зона памятника природы не предусмотрена.

Площадь памятника природы: 773,3275 га.

Перечень функциональных зон памятника природы (при наличии) с указанием их площади (га)

Функциональное зонирование памятника природы не предусмотрено.

Режим особой охраны памятника природы

На территории памятника природы регионального значения «Плантация облепихи» запрещается деятельность, влекущая за собой изменение исторически сложившегося природного ландшафта и естественного состояния свойств и качества природных компонентов, имеющих важное значение для реализации целевых функций памятника природы, в том числе:

1. Предоставление земельных участков для строительства, реконструкции объектов капитального строительства в случае, если изменение параметров объекта капитального строительства, его частей, расширение объекта капитального строительства связаны с увеличением занимаемой ими площади.

2. Размещение временных (некапитальных) объектов;

3. Все виды работ, связанные с нарушением почвенно-растительного покрова, за исключением работ, выполняемых с целью предупреждения негативного воздействия вод;

4. Добыча (в том числе сбор, отлов) объектов животного и растительного мира, отнесенных в установленном порядке к редким и находящимся под угрозой исчезновения, за исключением добычи, осуществляемой с целью изучения, исследования и иного использования в научных целях;

5. Уничтожение либо повреждение гнезд, дупел, нор и других жилищ, убежищ и устойчивых мест размножения диких животных;

6. Сбор недревесных лесных ресурсов, пищевых лесных ресурсов и лекарственных растений в промышленных и коммерческих целях;

7. Осуществление любых мероприятий по охране объектов животного мира и среды их обитания (в том числе компенсационных мероприятий) в гра-

ницах памятника природы без согласования с уполномоченным органом;

8. Осуществление всех видов хозяйственной или иной деятельности, способной оказать воздействие на объекты животного мира и среду их обитания без согласования с уполномоченным органом;

9. Проведение сплошных рубок леса, за исключением случаев, когда осуществление сплошных рубок необходимо для выполнения мероприятий по предотвращению негативного воздействия вод, а также выборочные рубки не обеспечивают замену лесных насаждений, утрачивающих свои средообразующие, водоохранные и иные полезные функции, на лесные насаждения, обеспечивающие сохранение целевого назначения защитных лесов и выполняемых ими полезных функций;

10. Выжигание растительности, разведение костров;

11. Самовольная посадка деревьев и кустарников, а также другие самовольные действия граждан и должностных лиц, направленные на обустройство памятника природы;

12. Проезд всех видов транспортных средств за пределами дорог общего пользования, стоянка, заправка топливом, мойка и их ремонт, кроме транспортных средств уполномоченного органа и транспортных средств подведомственных ему государственных учреждений при исполнении служебных обязанностей, научных организаций, научных работников, действующих по согласованию с указанным органом;

13. Устройство спортивных площадок и установка спортивного оборудования, прокладка и маркировка спортивных трасс и маршрутов. Проведение массовых спортивных, зрелищных и иных мероприятий;

14. Организация палаточных лагерей, мест отдыха и стоянок автотранспорта, за исключением установки палаток и лагерей сотрудников научных организаций и научных работников, действующих по согласованию с уполномоченным органом;

15. Уничтожение или повреждение шлагбаумов, аншлагов, стендов и других информационных знаков и указателей, а также оборудованных экологических троп и мест отдыха;

16. Загрязнение поверхностных и подземных вод неочищенными сточными водами и другими веществами;

17. Создание объектов размещения, хранения отходов производства и потребления, радиоактивных, химических, взрывчатых, токсичных, отравляющих и ядовитых веществ, сброс неочищенных сточных вод;

18. Размещение на земельных участках памятника природы рекламных и информационных щитов, не связанных с его функционированием;

19. Геологическая разведка и добыча полезных ископаемых, а также выполнение иных связанных с пользованием недрами работ;

20. Ведение сельского хозяйства, в том числе распашка земель, обустройство животноводческих и птицеводческих комплексов и ферм, применение пестицидов и агрохимикатов, организация сенокосов, прогон и выпас сельскохозяйственных животных и организация для них летних лагерей, ванн;

21. Перепрофилирование направлений хозяйственно-производственной

деятельности землепользователей, если оно может привести к увеличению антропогенных нагрузок на природные комплексы памятника природы.

В случае возникновения угрозы либо наступления режима чрезвычайной ситуации проведение работ, связанных с предупреждением и ликвидацией чрезвычайных ситуаций различного характера производится в соответствии с действующим законодательством о чрезвычайных ситуациях. Информация о планируемых и реализуемых мероприятиях, а также о нанесенном вреде направляется в орган исполнительной власти Краснодарского края, уполномоченный в области охраны окружающей среды.

Собственники, арендаторы, владельцы и пользователи земельных и лесных участков в границах памятника природы оказывают всемерное содействие уполномоченному органу, подведомственным ему государственным учреждениям в осуществлении полномочий в соответствии с требованиями законодательства Российской Федерации и Краснодарского края.

Меры охраны памятника природы

Организационные мероприятия включают:

1. Утверждение границ памятника природы и внесение сведений о нем в государственный кадастр недвижимости;
2. Утверждение паспорта на памятник природы;
3. Внесение изменений в Генеральные планы и в Схемы территориального планирования Краснодарского края, муниципальных образований, городских и сельских поселений в части уточнения границ памятника природы;
4. Информирование всех заинтересованных лиц о режиме и границах памятника природы. Передача охранных обязательств;
5. Вынос границ памятника природы в натуру;
6. Установка аншлагов (информационных щитов) по границам памятника природы, на основных подъездах к памятнику природы, на пересечении дорог;
7. Осуществление контроля территории памятника природы с целью обеспечения установленного режима охраны территории;
8. Выполнение научных экологических работ, включая мониторинг состояния окружающей среды, и эколого-просветительских мероприятий, направленных на соблюдение установленного режима охраны и использования памятника природы.

Практические мероприятия включают:

1. Расчистку территории памятника природы от ТКО;
2. Проведение санитарных рубок и лесовосстановительных работ (посадка древесных и кустарниковых насаждений);
3. Выполнение противопожарных мероприятий;
4. Ландшафтную реабилитацию нарушенных участков памятника природы (проведение рекультивации участков памятника природы, в наибольшей степени измененных под воздействием антропогенных факторов);

5. Биотехнические мероприятия по сохранению животных (устройство подкормочных полей, солонцов, искусственных гнезд и другие) на основании рекомендации специалистов;

6. Выполнение мероприятий по сохранению редких видов животных, растений и грибов на основании рекомендации специалистов;

7. Мероприятия по снижению антропогенной нагрузки на территорию, организация регламентированной рекреации.

Перечень земельных участков, на которых находится памятник природы, предоставленных гражданам и юридическим лицам, приводится в приложении № 1 к паспорту памятника природы.

Природные характеристики территории

Характеристика рельефа, почвенного покрова, описание состояния поверхностных и подземных вод приводится в приложении № 2 к паспорту памятника природы.

Описание растительного мира территории приводится в приложении № 3 к паспорту памятника природы.

Описание животного мира территории приводится в приложении № 4 к паспорту памятника природы.

Дополнительные материалы приводятся в приложении № 5 к паспорту памятника природы.

Составитель: Т.Е. Величко,
ведущий специалист-эксперт отдела особо
охраняемых природных территорий


_____ подпись

Начальник управления
охраны окружающей среды



Д.М. Заякина

Дата 25 декабря 2018 года

ПРИЛОЖЕНИЕ № 1
к паспорту памятника природы
регионального значения,
утвержденному приказом
министерства природных ресурсов
Краснодарского края
от 25.12.2018 г. № 2253

**Перечень земельных участков, на которых находится
памятник природы регионального значения,
предоставленных гражданам и юридическим лицам**

Кадастровый номер участка: 23:23:0601000:344, 23:23:0201000:945,
23:23:0201000:945, 23:23:0503004:231, 23:23:0000000:82, 23:23:0000000:83,
23:23:0000000:85, 23:23:0000000:87, 23:23:0000000:88, 23:23:0505385:72,
23:23:0000000:89, 23:23:0000000:90, 23:23:1001000:261, 23:23:1001000:260,
23:23:0000000:92, 23:23:1001000:49, 23:23:1001000:449, 23:23:1001000:451,
23:23:1001000:452, 23:23:0000000:101, 23:23:1304000:102, 23:23:1001000:307,
23:23:0000000:102, 23:23:1001000:453, 23:23:0000000:111, 23:23:0000000:104,
23:23:0000000:106, 23:23:1302010:208, 23:23:0000000:115, 23:23:1301000:220,
23:23:1301000:221, 23:23:0000000:118, 23:23:0000000:121, 23:23:0000000:122,
23:23:0000000:124, 23:23:0000000:125, 23:23:0000000:126, 23:23:1307006:126,
23:23:0000000:127, 23:23:0000000:97, 23:23:0000000:107, 23:23:0000000:109.

Форма права владения/пользования земельным участком: управление.

Сведения о правообладателе земельного участка:

Для юридического лица:

наименование: Лабинское лесничество Отрадненское участковое лесничество;

юридический адрес: 353235, Краснодарский край, Северский район, пгт Афипский, ул. Пушкина, д. 1;

телефон, факс, e-mail: 8(86144)33-6-61, факс: 8(86169)32-9-27;

ФИО руководителя: Капин Владимир Владимирович;

ФИО контактного лица: информация отсутствует;

виды и реквизиты документов на право владения/пользования земельным участком: информация отсутствует.

Начальник управления
охраны окружающей среды



Д.М. Заякина

ПРИЛОЖЕНИЕ № 2
к паспорту памятника природы
регионального значения,
утвержденному приказом
министерства природных ресурсов
Краснодарского края
от 25.12.2018 г. № 2253

Характеристика рельефа, почвенного покрова, описание состояния поверхностных и подземных вод: памятник природы расположен в Передовском, Удобненском, Малотенгинском, Отрадненском и Попутненском сельских поселениях по берегам реки Уруп. Положение памятника природы в системе улично-дорожной сети: расположено 5 автомобильных мостов (4 действующих и 1 разрушенный), 3 пешеходных перехода.

Ландшафт памятника природы природный, супераквальный (ландшафт рек) с включением антропогенного (поселения, автодороги), представлен растениями облепихи с рудеральными разнотравными ассоциациями на пойменной глееватой средне- (мало-) мощной тяжелосуглинистой слабокаменистой среднегумусной почве на делювиально-коллювиальных отложениях.

Степень нарушенности - средняя, коэффициент стабильности ландшафта – 0,58 (средне стабильный).

Почвообразующие породы на территории насаждений – современные аллювиальные отложения, в том числе оглеенные глины. В долинах рек подстилающими и почвообразующими породами являются разнофазные аллювиальные отложения в виде аллювиальных глин, тяжелых, средних и легких суглинков, песка и галечника с различным содержанием частиц физической глины и различным соотношением фракций. На аллювиальных отложениях сформировались почвы лугово-степного и лугового типов почвообразования.

Памятник природы расположен в среднем течении реки Уруп. Река Уруп протяженностью 246 км является левым притоком реки Кубань. Водоохранная зона реки составляет 200 м. Памятник природы входит в водоохранную зону реки.

Средний годовой расход воды в районе ст. Удобная – 13,8 м³/с. От истока до ст. Передовой река протекает в узком ущелье шириной 100-150 м при уклонах 0,05-0,008, ниже по течению реки Уруп образует довольно широкую (до 2-3 км) хорошо выработанную долину (севернее ст. Попутной), уклоны здесь снижаются до 0,001. Средняя глубина русла – 0,5 м (ст. Удобная), скорость течения при средних уровнях составляет около 1 м/сек. Максимальные расходы реки приурочены к маю - июню и достигают 1045 м³/сек (ст. Удобная), минимальные наблюдаются в феврале и равны 1,8 м³/сек. Колебания уровня воды составляют 0,5 м в год.

Формирование весенне-летнего половодья на реках бассейна реки Уруп происходит в основном за счёт таяния снеготпасов. Доля снегового стока на реках с летне-весенним половодьем составляет 60-80% суммарного стока за по-

ловодье. Дождевая составляющая колеблется от 6-10%, а величина грунтового стока – 9-13% суммарного стока за половодье. Начало половодья, чаще всего, приходится на третью декаду марта. Ранние сроки начала половодья приходятся на вторую декаду февраля, поздние – на третью декаду апреля. Максимальные расходы половодья на этих реках являются наибольшими годовыми и проходят в начале июня. Спад половодья, как и подъём, происходит медленно и регулируется ходом температуры воздуха. Минимальные расходы горных рек отмечаются зимой, когда их питание осуществляется за счёт подземных вод.

Режим «твердого» стока на разных участках реки различен и зависит от литологического состава пород, вмещающих речную долину. Так в верховьях рек, в области развития кристаллических пород, взвешенного материала в воде не много – 200 г/м^3 , ниже по течению, его количество возрастает до 700 г/м^3 , что обусловлено преобладанием в руслах рек глинистых, легкоразмываемых пород.

Ледовый режим характеризуется ледоставом, наступающим обычно в декабре и заканчивающимся в феврале.

По химическому составу поверхностные воды гидрокарбонатно-сульфатно-кальциевые, сухой остаток непостоянен и изменяется в пределах от 0,4 до 0,8 г/л, жесткость меняется от 2,5 до 5,0 мг.экв/л.

По структурно-тектоническим особенностям, условиям формирования и залегания подземных вод Отраденский район относится к Центрально-Кавказскому бассейну подземных вод. Водоносный комплекс эоценовых отложений (P_2) на северном склоне Северо-Западного Кавказа представлен глинистой толщей. Грунтовые воды приурочены к зоне выветривания мергелей в области их поверхностного распространения. Естественные источники крайне редки и малодобитны. Расходы родников, в подавляющем большинстве, измеряются тысячными долями литра в секунду. По химическому составу воды гидрокарбонатные кальциевые с минерализацией до $0,1 \text{ г/дм}^3$.

Существующие водозаборы не влияют на состояние памятника природы.

Начальник управления
охраны окружающей среды



Д.М. Заякина

ПРИЛОЖЕНИЕ № 3
к паспорту памятника природы
регионального значения,
утвержденному приказом
министерства природных ресурсов
Краснодарского края
от 25.12.2018 г. № 2253

**Описание растительного мира территории
памятника природы регионального значения**

Перечень основных типов растительных сообществ, их состав, пространственное распределение:

- древесная растительность: Ольха крушиновая (*Hippophae rhamnoides*), Ива белая (*Salix alba*), Тополь белый (*Populus alba*), Тополь дрожащий (осина) (*Populus tremula*), Тополь серый (*Populus canescens*), Ольха (*Alnus*), Робиния псевдоакация (*Robinia pseudoacacia*), Калина обыкновенная (*Viburnum opulus*), Клен (*Acer*), Клен полевой (*Acer campestre*), Лох восточный (*Elaeagnus orientalis*), Береза повислая (*Betula pendula*), Ясень (*Fraxinus*), Орех грецкий (*Juglans regia*);

- кустарниковая растительность: Аморфа кустарниковая (*Amorpha fruticosa*), Свидина южная (*Thelycrania australis*), Бересклет европейский (*Euonymus europaeus*), Терн (*Prunus spinosa*), Лещина обыкновенная (*Corylus avellana*), Шиповник (*Rosa*), Скумпия кожевенная (*Cotinus coggygria*), Виноград девичий пятилисточковый (*Parthenocissus quinquefolia*);

- травянистая растительность: Вейник наземный (*Calamagrostis epigeos*), Астрагал (*Astragalus*), Дурнишник калифорнийский (*Xanthium californicum*), Тростник южный (*Phragmites communis*), Бодяк полевой (*Cirsium arvense*), Борщевик Мантегации (*Heracleum mantegazzianum*), Ежа сборная (*Dactylis glomerata*), Мятлик (Рoa), Щавель конский (*Rumex confertus*), Полынь обыкновенная (*Artemisia vulgaris*), Тысячелистник обыкновенный (*Achillea millefolium*), Овсяница луговая (*Festuca pratensis*), Костер безостый (*Zerna inermis*), Сурепка (*Barbarea*), Тимьян (*Thymus*), Алтей лекарственный (*Althaea officinalis*), Дербейник иволистный (*Lythrum salicaria*), Ситник (*Juncus* sp), Цикорий обыкновенный (*Cichorium intybus*), Бузина травянистая (*Sambucus ebulus*), Подорожник средний (*Plantago media*), Подорожник большой (*Plantago major*), Горец птичий (*Polygonum aviculare*).

Виды растений, занесенные в Красную книгу Российской Федерации и Красную книгу Краснодарского края, на территории памятника природы не выявлены.

Начальник управления
охраны окружающей среды



Д.М. Заякина

ПРИЛОЖЕНИЕ № 4
к паспорту памятника природы
регионального значения,
утвержденному приказом
министерства природных ресурсов
Краснодарского края
от 25.12.2018 г. № 2253

**Описание животного мира территории
памятника природы регионального значения**

Перечень видов животных, встречающихся на данной территории:

- герпетофауна: Обыкновенная квакша (*Mila arborea*), Жаба серая (*Bufo bufo*), Зеленая жаба (*Bufo virides*), Озерная лягушка (*Rana ridibunda*), Пряткая ящерица (*Lacerta agilis*), Восточная степная гадюка (*Vipera renardi*), Медянка (*Coronella austriaca*), Уж обыкновенный (*Natrix natrix*), Водяной уж (*Natrix tessellata*), Полз желтобрюхий (*Dolichophis caspius*), Болотная черепаха (*Emys orbicularis*);

- орнитофауна: Черношейная поганка (*Podiceps nigricollis*), Чомга (*Podiceps cristatus*), Кваква (*Nycticorax nycticorax*), Серая цапля (*Ardea cinerea*), Серый гусь (*Anser anser*), Кряква (*Anas platyrhynchos*), Чирок-свистунок (*Anas crecca*), Болотный лунь (*Circus aeruginosus*), Чибис (*Vanellus vanellus*), Черныш (*Tringa ochropus*), Перевозчик (*Actitis hypoleucos*), Речная крачка (*Sterna hirundo*), Белая трясогузка (*Motacilla alba*), Варакушка (*Luscinia svecica*), Камышовая овсянка (*Emberiza schoeniclus*), Кукушка обыкновенная (*Cuculus canorus*), Дятел зеленый (*Picus viridis*), Дятел пестрый (*Dendrocopos major*), Обыкновенная иволга (*Oriolus oriolus*), Сойка (*Garrulus glandarius*), Сорока (*Pica pica*);

- териофауна: Белка обыкновенная (*Sciurus vulgaris*), Ёж белогрудый (*Erinaceus concolor*), Обыкновенная полевка (*Microtus arvalis*), Водяная полевка (*Arvicola terrestres*), Малая белозубка (*Crocidura suaveolens*), Кавказская бурозубка (*Sorex caucasica*), Белобрюхая белозубка (*Crocidura Itucjdon*), Кустарниковая полевка (*Microtus majori*), Серая крыса (*Rattus norvegicus*), Заяц-русак (*Lepus europaeus*), Лисица обыкновенная (*Vulpes vulpes*), Енот полоскун (*Proscun lotor*), Кабан (*Sus scrofa*), Енотовидная собака (*Nyctereutes procinoides*).

Список видов животных, занесенных в Красную книгу Российской Федерации и Красную книгу Краснодарского края, с указанием категории и статуса редкости вида:

№ п/п	Виды животных	Категория и статус редкости вида	
		Красная книга Российской Федерации, 2008 год	Красная книга Краснодарского края, 2017 год
1	2	3	4
1.	Гадюка степная (<i>Pelias renardi</i>)	-	3 УВ
2.	Полоз каспийский (желтобрюхий) (<i>Hierophis caspius</i>)	-	3 УВ
3.	Черный аист (<i>Ciconia nigra</i>)	3	2 ИС
4.	Малый подорлик (<i>Aquila pomarina</i>)	3	3 УВ
5.	Змеяяд (<i>Circaetus gallicus</i>)	2	3 УВ
6.	Огарь (<i>Tadorna ferruginea</i>)	-	3 УВ
7.	Норка европейская кавказская (<i>Mystela lutreola turovi</i>)	1	2 ИС
8.	Южнорусская перевязка (<i>Vormela peregusna peregusna</i>)	1	1 КС
9.	Кавказский лесной кот (<i>Felis silvestris daemon</i>)	3	3 УВ

Начальник управления
охраны окружающей среды



Д.М. Заякина

ПРИЛОЖЕНИЕ № 5
к паспорту памятника природы
регионального значения,
утвержденному приказом
министерства природных ресурсов
Краснодарского края
от 25.12.2018 г. № 2253

Дополнительные материалы

Фотографии памятника природы регионального значения:



Рисунок 1. Памятник природы «Плантация облепихи»


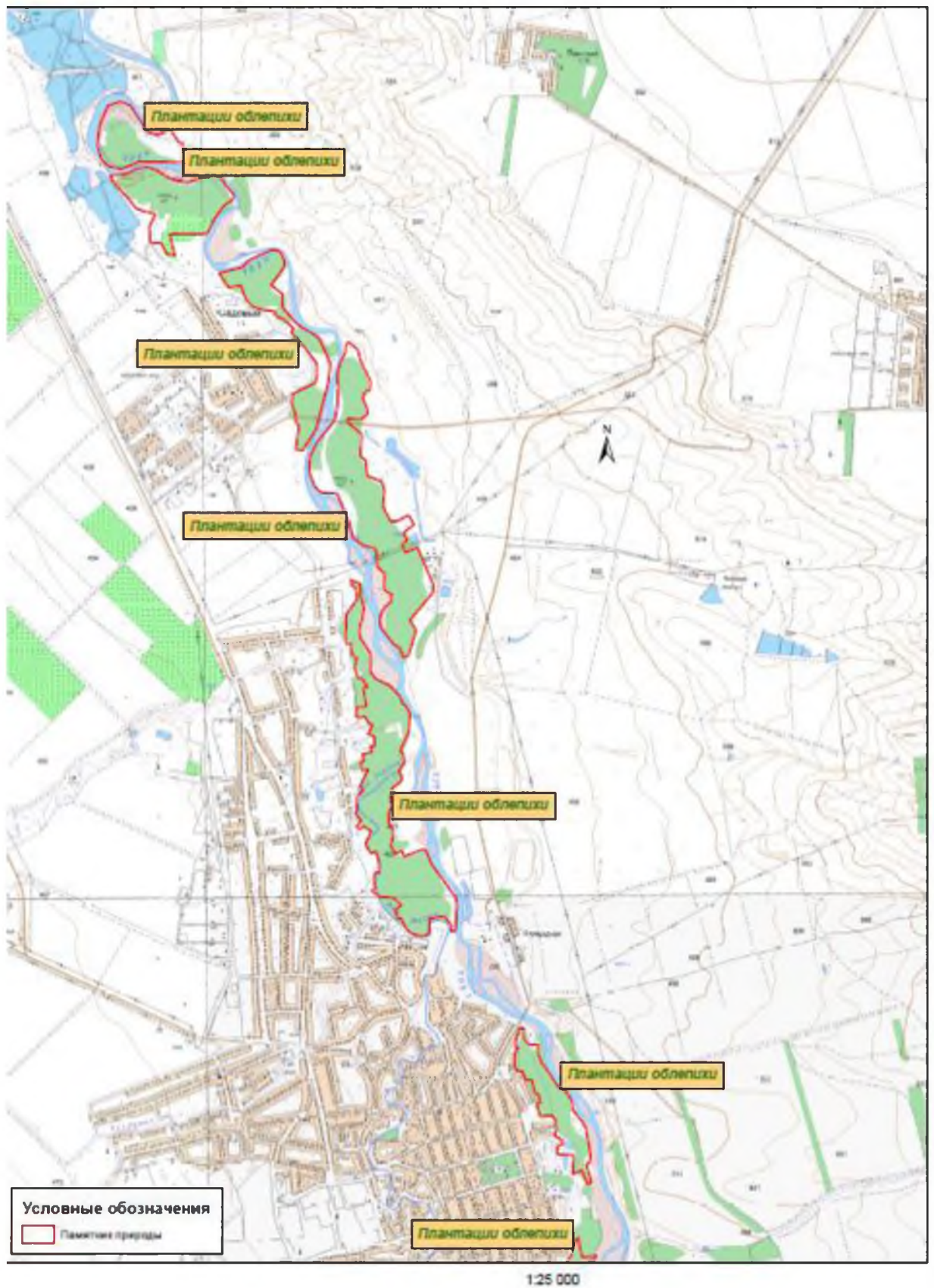
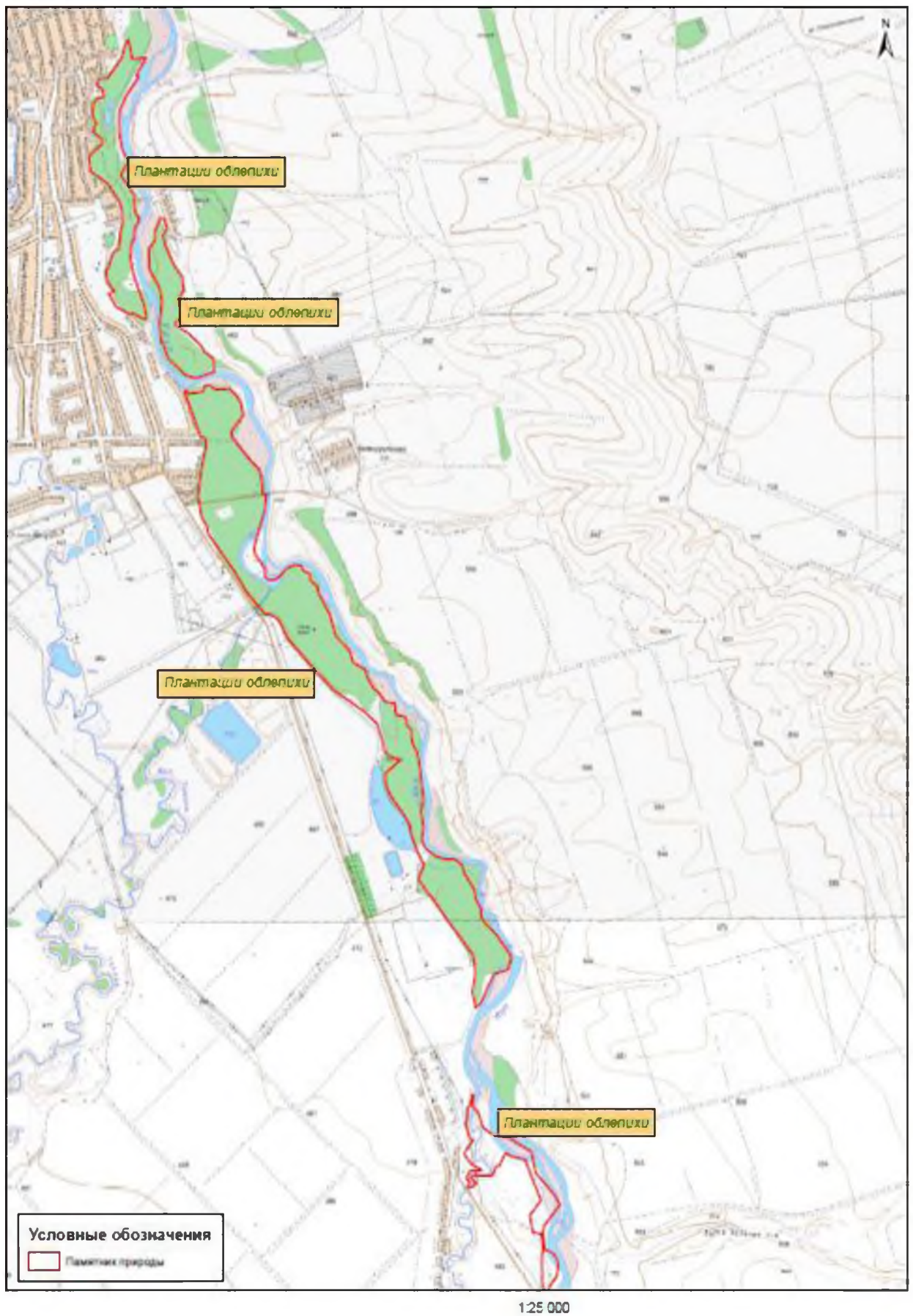


Рисунок 2. Памятник природы «Плантация облепихи»

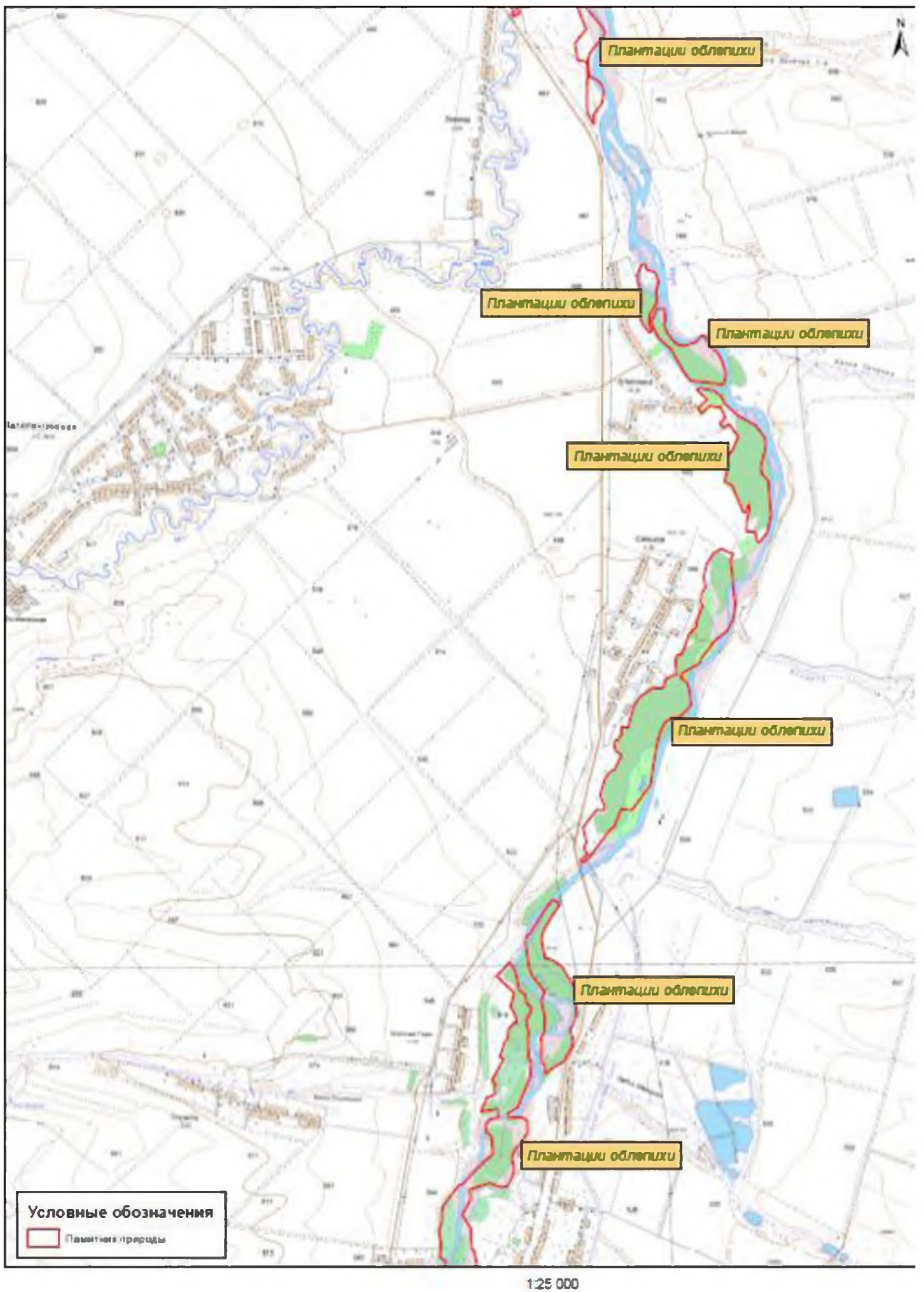
Картографические материалы с нанесенными границами памятника природы регионального значения:



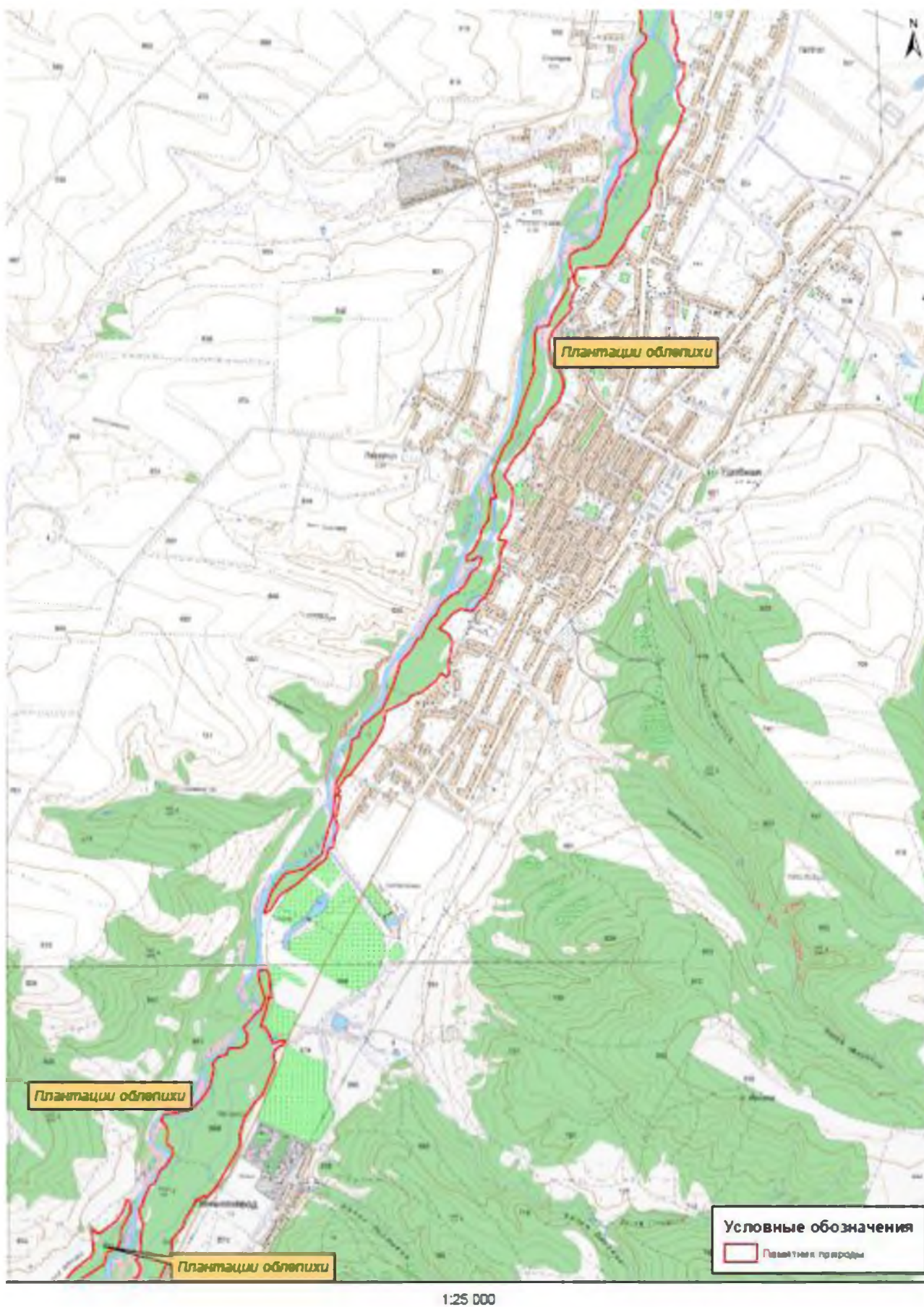
Карта-схема № 1 памятника природы «Плантация облепихи»



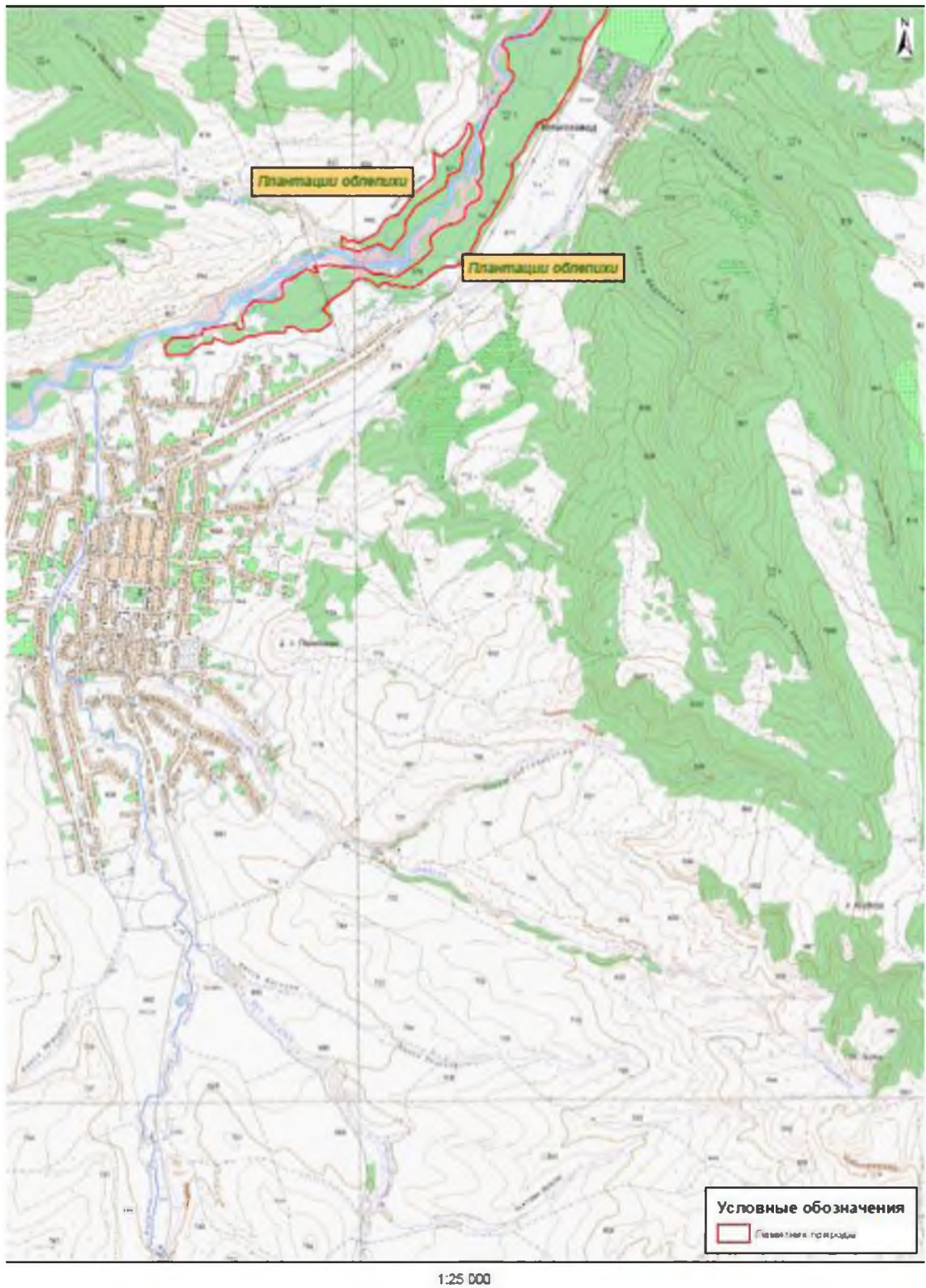
Карта-схема № 2 памятника природы «Плантация облепихи»



Карта-схема № 3 памятника природы «Плантация облепихи»



Карта-схема № 4 памятника природы «Плантация облепихи»



Карта-схема № 5 памятника природы «Плантация облепихи»

Начальник управления
охраны окружающей среды

Д.М. Заякина