

ПОСТАНОВЛЕНИЕ
ГЛАВЫ АДМИНИСТРАЦИИ (ГУБЕРНАТОРА)
КРАСНОДАРСКОГО КРАЯ

от 01.08.2014

№ 786

г. Краснодар

**Об утверждении границ памятников природы регионального значения,
расположенных на побережье Азовского моря Краснодарского края,
организации и утверждении границ охранных зон памятников природы
регионального значения «Озеро Голубицкое», «Озеро Соленое»**

В соответствии с Земельным кодексом Российской Федерации, Водным кодексом Российской Федерации, Федеральным законом от 14 марта 1995 года № 33-ФЗ «Об особо охраняемых природных территориях», Законом Краснодарского края от 31 декабря 2003 года № 656-КЗ «Об особо охраняемых природных территориях Краснодарского края», заключением экспертной комиссии государственной экологической экспертизы № 1020 по проекту «Материалы комплексного экологического обследования участков территорий с целью корректировки (уточнения, изменения) границ и площади особо охраняемых природных территорий краевого значения побережья Азовского моря Краснодарского края», утвержденным приказом департамента природных ресурсов и государственного экологического контроля Краснодарского края от 21 декабря 2011 года № 280-ЭК, п о с т а н о в л я ю:

1. Изменить площадь памятников природы регионального значения, расположенных на побережье Азовского моря Краснодарского края (приложение № 1).

2. Утвердить границы памятников природы регионального значения, расположенных на побережье Азовского моря Краснодарского края (приложение № 2).

3. Образовать на территории муниципального образования Темрюкский район охранную зону памятника природы регионального значения «Озеро Голубицкое».

4. Образовать на территории муниципального образования Темрюкский район охранную зону памятника природы регионального значения «Озеро Соленое».

5. Утвердить Положение об охранной зоне памятника природы регионального значения «Озеро Голубицкое» на территории муниципального

образования Темрюкский район Краснодарского края (приложение № 3) и ее границы (приложение № 4).

6. Утвердить Положение об охранной зоне памятника природы регионального значения «Озеро Соленое» на территории муниципального образования Темрюкский район Краснодарского края (приложение № 5) и ее границы (приложение № 6).

7. Министерству природных ресурсов Краснодарского края (Лукоянов) обеспечить в соответствии с Федеральным законом от 24 июля 2007 года № 221-ФЗ «О государственном кадастре недвижимости» представление в орган, осуществляющий кадастровый учет и ведение государственного кадастра недвижимости, документа, содержащего необходимые для внесения в государственный кадастр недвижимости сведения о границах памятников природы регионального значения, расположенных на побережье Азовского моря Краснодарского края, и границах охранных зон памятников природы регионального значения «Озеро Голубицкое», «Озеро Соленое».

8. Рекомендовать главе муниципального образования Приморско-Ахтарский район Ю.Н. Пожидаеву, главе муниципального образования Темрюкский район И.Н. Василевскому привести нормативные правовые акты в соответствие с действующим законодательством.

9. Департаменту печати и средств массовых коммуникаций Краснодарского края (Горохова) обеспечить официальное опубликование настоящего постановления в печатном средстве массовой информации.

10. Контроль за выполнением настоящего постановления возложить на заместителя главы администрации (губернатора) Краснодарского края, министра природных ресурсов Краснодарского края В.А. Лукоянова.

11. Постановление вступает в силу по истечении 10 дней после дня его официального опубликования.

Глава администрации (губернатор)
Краснодарского края




Н.Ткачев

ПРИЛОЖЕНИЕ № 1
к постановлению главы администрации
(губернатора) Краснодарского края
от 01.08.2014 № 786

ПЕРЕЧЕНЬ
памятников природы регионального значения, расположенных
на побережье Азовского моря Краснодарского края, для которых
необходимо изменение площади

№ п/п	Наименование памятника природы	Площадь до изменения границ, га	Площадь после изменения границ, га
1	Местообитание лотоса орехоносного в лимане Среднем	2,08	2,089
2	Местообитание лотоса орехоносного в Садковском гирле	1,0	1,0029
3	Урочище Яхно	20,0	10,591

Заместитель министра
природных ресурсов
Краснодарского края

 С.И. Удинцев

ПРИЛОЖЕНИЕ № 2

УТВЕРЖДЕНЫ

постановлением главы администрации
(губернатора) Краснодарского края
от 01.08.2014 № 786

ГРАНИЦЫ

памятников природы регионального значения, расположенных на побережье Азовского моря Краснодарского края

№ п/п	Наименование памятника природы	Местоположение	Площадь га	Описание границ	Каталог координат в системе МСК-23		
					6	7	8
Приморско-Ахтарский район							
1	Местообитание лотоса орехоносного в лимане Среднем	на стыке лиманов Замирайкин и Средний, в 10 км севернее станицы Гривенской	2,089	по границе популяции лотоса орехоносного индийского	точка	X	Y
					1	557711,37	1313758,55
					2	557827,55	1313836,29
					3	557795,89	1313918,82
					4	557786,16	1313915,82
					5	557770,45	1313894,95
					6	557716,77	1313896,75
					7	557676,16	1313895,67
					8	557656,97	1313866,16
					9	557638,25	1313857,04
					10	557620,80	1313848,28
11	557634,71	1313825,97					

1	2	3	4	5	6	7	8
					12	557636,03	1313803,05
					13	557630,99	1313790,34
					14	557572,39	1313768,39
					15	557554,10	1313771,99
					16	557534,90	1313784,22
					17	557523,75	1313762,38
					18	557527,10	1313745,84
					19	557627,57	1313782,18
					20	557644,48	1313784,22
					21	557668,00	1313780,62
					22	557688,87	1313774,39
					1	557711,37	1313758,55
2	Местообитание лотоса орехоносного в Садковском гирле	в Садковском гирле системы Ахтарско-Гривенских лиманов, в 1 км к юго-западу от хутора Садки	1,0029	по границе популяции лотоса орехоносного индийского	точка	X	Y
					1	577378,26	1308439,72
					2	577367,69	1308447,47
					3	577338,90	1308458,98
					4	577306,76	1308468,09
					5	577285,17	1308466,66
					6	577270,19	1308453,95
					7	577261,07	1308427,57
					8	577266,94	1308404,29
					9	577286,13	1308387,02
					10	577310,12	1308375,03
					11	577335,91	1308366,16
					12	577359,42	1308364,71
					13	577378,24	1308372,62
					14	577388,79	1308388,46
					15	577393,59	1308408,13

1	2	3	4	5	6	7	8
					16	577387,35	1308431,15
					1	577378,26	1308439,72
Темрюкский район							
3	Гора Миска	Правобережье р. Кубани, г. Темрюк	22	в восточном направлении, по границе с асфальтированной дорогой на расстояние 590 м, далее в южном направлении на расстояние 173 м, далее в юго-западном направлении по грунтовой дороге на расстояние 553 м, далее в северном направлении по грунтовой дороге на расстояние 503 м и до исходной точки	точка	X	Y
					1	505010,90	1253202,81
					2	505007,44	1253216,74
					3	505002,24	1253270,15
					4	505002,45	1253367,83
					5	505003,40	1253486,31
					6	505002,44	1253539,68
					7	505001,35	1253593,84
					8	504999,75	1253619,59
					9	504996,26	1253647,11
					10	504991,53	1253673,12
					11	504985,04	1253699,15
					12	504976,72	1253724,67
					13	504966,20	1253749,40
					14	504954,63	1253772,49
					15	504947,22	1253781,71
					16	504873,64	1253779,67
					17	504847,06	1253793,98
					18	504778,25	1253796,02
					19	504755,86	1253777,04
					20	504735,24	1253745,66
					21	504727,91	1253727,34
					22	504718,29	1253709,93
					23	504712,11	1253697,56
					24	504699,28	1253683,59

1	2	3	4	5	6	7	8
					25	504643,17	1253630,45
					26	504623,93	1253610,76
					27	504617,97	1253599,99
					28	504612,93	1253586,71
					29	504602,29	1253576,63
					30	504594,46	1253553,46
					31	504588,33	1253531,32
					32	504577,77	1253501,68
					33	504570,27	1253476,47
					34	504563,12	1253441,04
					35	504560,05	1253403,23
					36	504567,89	1253369,16
					37	504579,81	1253343,95
					38	504593,44	1253322,15
					39	504608,43	1253306,48
					40	504630,91	1253290,81
					41	504654,73	1253276,58
					42	504673,06	1253261,01
					43	504685,88	1253244,52
					44	504697,42	1253213,72
					45	504708,33	1253209,35
					46	504727,96	1253207,17
					47	504743,97	1253200,63
					48	504772,33	1253186,81
					49	504800,70	1253177,35
					50	504839,25	1253167,17
					51	504863,25	1253159,90
					52	504893,80	1253149,71

1	2	3	4	5	6	7	8
					53	504900,34	1253148,99
					54	504905,44	1253146,80
					55	504915,62	1253146,08
					56	504925,80	1253150,44
					57	504939,62	1253158,44
					58	504950,53	1253164,26
					59	504959,99	1253170,81
					60	504963,62	1253175,17
					61	504965,08	1253180,26
					62	504967,26	1253185,35
					63	504969,44	1253193,35
					1	505010,90	1253202,81
4	Карabetова гора с грязевыми вулканами	в юго-западной части Таманского полуострова, в 4 км к юго- востоку от станции Тамань	321,53	по границе сопочного плато	точка	X	Y
					1	496578,51	1205042,33
					2	496692,47	1205045,26
					3	496965,62	1205110,69
					4	497335,36	1205232,21
					5	497808,54	1205518,65
					6	498093,24	1205925,62
					7	498250,19	1206378,21
					8	498326,84	1206560,71
					9	498359,69	1206735,91
					10	498370,64	1206838,11
					11	498341,44	1206996,88
					12	498272,09	1207071,70
					13	498191,79	1207126,45
					14	498031,19	1207155,65
					15	497742,84	1207137,40

1	2	3	4	5	6	7	8
					16	497191,70	1207049,80
					17	496753,71	1206876,43
					18	496594,02	1206730,43
					19	496363,16	1206385,51
					20	496279,21	1205921,97
					21	496264,61	1205619,02
					22	496275,56	1205385,42
					23	496297,46	1205268,62
					24	496359,51	1205128,10
					25	496469,01	1205075,18
					1	496578,51	1205042,33
5	Грязевой вулкан Ахтанизовский	юго-западная окраина ст-цы Ахтанизовской, в восточной части гряды Цимбалы	8	по подножию конуса вулканической постройки	точка	X	Y
					1	509136,89	1229555,47
					2	509095,67	1229583,72
					3	508982,67	1229589,06
					4	508903,27	1229526,46
					5	508881,13	1229437,13
					6	508886,47	1229345,51
					7	508900,22	1229300,47
					8	508988,01	1229249,32
					9	509049,86	1229251,61
					10	509125,36	1229251,38
					11	509154,07	1229321,69
					12	509163,61	1229371,47
					13	509165,68	1229415,14
					14	509159,80	1229450,11
					15	509157,51	1229500,50
					1	509136,89	1229555,47

1	2	3	4	5	6	7	8
6	Мыс Железный Рог	в окрестностях поселка Волна, образуя выступ южного берега Таманского полуострова	19,316	исходная точка установлена в северо-западной части Мыса Железный Рог, на берегу Черного моря, граница проходит в северо-восточном направлении на расстояние 63 м, далее в юго-восточном направлении на расстояние 1337 м, далее в юго-западном направлении по берегу Черного моря на расстояние 221 м, далее в северо-западном направлении по берегу Черного моря на расстояние 1306 м, до исходной точки	точка	X	У
					1	487283,42	1201434,02
					2	487288,95	1201445,70
					3	487292,64	1201458,61
					4	487294,49	1201472,75
					5	487300,02	1201483,20
					6	487306,78	1201491,81
					7	487294,49	1201509,64
					8	487282,19	1201507,18
					9	487274,81	1201514,56
					10	487257,60	1201517,63
					11	487239,15	1201518,25
					12	487228,09	1201526,85
					13	487215,18	1201550,83
					14	487201,04	1201572,97
					15	487188,74	1201587,72
					16	487172,14	1201598,17
					17	487171,52	1201612,93
					18	487171,58	1201636,18
					19	487131,98	1201703,57
					20	487091,43	1201753,06
					21	487095,99	1201781,11
					22	487101,86	1201807,85
					23	487106,43	1201843,72
					24	487107,73	1201879,59
					25	487108,38	1201906,99
					26	487113,60	1201945,47
					27	487109,69	1201966,99

1	2	3	4	5	6	7	8
					28	487107,08	1201983,95
					29	487110,34	1202017,86
					30	487103,17	1202048,51
					31	487097,30	1202070,69
					32	487098,60	1202085,04
					33	487097,30	1202119,61
					34	487085,56	1202146,35
					35	487083,60	1202159,39
					36	487070,56	1202193,96
					37	487071,86	1202232,44
					38	487059,47	1202268,31
					39	487058,82	1202300,27
					40	487066,64	1202323,75
					41	487054,90	1202356,36
					42	487044,47	1202372,66
					43	487031,42	1202396,14
					44	487030,12	1202413,75
					45	487023,60	1202430,06
					46	487028,16	1202456,15
					47	487030,12	1202476,37
					48	487038,60	1202483,54
					49	487056,86	1202488,76
					50	487072,51	1202499,19
					51	487088,82	1202503,76
					52	487097,95	1202535,06
					53	487114,91	1202551,37
					54	487109,69	1202583,33
					55	487078,07	1202645,22

1	2	3	4	5	6	7	8
					56	487057,17	1202662,43
					57	487044,87	1202667,96
					58	487028,27	1202663,05
					59	487011,67	1202664,89
					60	486995,68	1202657,51
					61	486974,17	1202647,67
					62	486947,71	1202632,61
					63	486911,78	1202600,93
					64	486892,29	1202582,06
					65	486890,46	1202526,03
					66	486888,03	1202499,84
					67	486887,42	1202469,39
					68	486891,07	1202440,16
					69	486891,07	1202394,48
					70	486888,03	1202369,51
					71	486888,64	1202312,88
					72	486884,37	1202265,98
					73	486890,46	1202232,49
					74	486893,51	1202183,16
					75	486895,34	1202134,44
					76	486914,82	1202049,18
					77	486914,82	1202024,20
					78	486913,60	1201999,85
					79	486932,48	1201929,81
					80	486940,40	1201875,00
					81	486943,45	1201854,90
					82	486948,32	1201818,36
					83	486967,20	1201771,47

1	2	3	4	5	6	7	8
					84	486978,16	1201734,32
					85	486999,47	1201703,26
					86	487050,51	1201644,84
					87	487085,95	1201584,50
					88	487112,75	1201541,26
					89	487160,46	1201486,28
					90	487204,72	1201453,69
					91	487236,08	1201442,01
					92	487261,90	1201437,09
					1	487283,42	1201434,02
7	Озеро Голубицкое	Северное (Азовское) побережье Таманского полуострова, северо-западная окраина станицы Голубицкой (бывший совхоз «Голубицкий»)	5,546	по среднемноголетнему урезу воды озера Голубицкого	точка	X	Y
					Памятник природы		
					1	511007,69	1243367,52
					2	511012,30	1243379,26
					3	511015,42	1243380,30
					4	511017,79	1243387,14
					5	511018,98	1243394,56
					6	511018,98	1243400,80
					7	511020,47	1243418,48
					8	511018,83	1243419,82
					9	511019,87	1243443,00
					10	511020,32	1243459,19
					11	511018,09	1243481,03
					12	511018,83	1243482,96
					13	511016,75	1243493,95
					14	511011,41	1243519,51
					15	511014,67	1243521,29
					16	511014,97	1243524,11

1	2	3	4	5	6	7	8
					17	511011,11	1243524,56
					18	511006,80	1243542,39
					19	510999,97	1243558,58
					20	511000,56	1243568,53
					21	511002,19	1243575,81
					22	511001,15	1243578,34
					23	511005,46	1243579,23
					24	511012,00	1243574,03
					25	511016,61	1243577,15
					26	511013,04	1243591,12
					27	511005,39	1243587,10
					28	511004,94	1243596,46
					29	511000,78	1243610,73
					30	511001,75	1243626,62
					31	511005,76	1243649,65
					32	511013,93	1243659,16
					33	511010,39	1243667,73
					34	511020,91	1243672,83
					35	511018,69	1243676,39
					36	511019,85	1243679,64
					37	511015,61	1243688,93
					38	511012,45	1243692,44
					39	511008,29	1243707,15
					40	511005,31	1243712,64
					41	511008,14	1243718,73
					42	511003,53	1243721,11
					43	511002,34	1243725,42
					44	511003,98	1243726,16

1	2	3	4	5	6	7	8
					45	511003,98	1243729,58
					46	511003,98	1243731,51
					47	511006,50	1243739,53
					48	511006,65	1243741,91
					49	511004,87	1243742,65
					50	511009,77	1243750,38
					51	511005,91	1243756,77
					52	511007,84	1243759,44
					53	511006,50	1243763,75
					54	511009,47	1243769,84
					55	511008,88	1243773,56
					56	511004,87	1243774,89
					57	511006,35	1243776,08
					58	511009,47	1243775,49
					59	511018,54	1243783,06
					60	511020,17	1243785,44
					61	511013,78	1243792,57
					62	511016,01	1243797,47
					63	511016,90	1243802,97
					64	511015,42	1243808,91
					65	511010,37	1243809,81
					66	511005,61	1243810,99
					67	511002,49	1243805,80
					68	510998,33	1243804,90
					69	510992,39	1243806,54
					70	510987,63	1243815,75
					71	510986,00	1243822,73
					72	510987,04	1243838,63

1	2	3	4	5	6	7	8
					73	510998,48	1243860,47
					74	511003,83	1243860,32
					75	511007,25	1243877,70
					76	511000,86	1243878,00
					77	510998,03	1243880,67
					78	510994,32	1243881,27
					79	510991,35	1243878,44
					80	510989,57	1243873,54
					81	510983,18	1243872,20
					82	510982,73	1243876,66
					83	510977,68	1243875,17
					84	510973,37	1243876,07
					85	510971,14	1243878,00
					86	510973,30	1243881,42
					87	510967,06	1243882,60
					88	510965,35	1243879,93
					89	510961,34	1243880,97
					90	510957,03	1243877,70
					91	510946,56	1243877,85
					92	510946,56	1243878,30
					93	510943,44	1243881,42
					94	510947,89	1243888,25
					95	510945,96	1243888,40
					96	510939,72	1243878,89
					97	510942,54	1243877,11
					98	510930,88	1243871,61
					99	510928,36	1243866,26
					100	510921,23	1243863,74

1	2	3	4	5	6	7	8
					101	510921,08	1243859,87
					102	510918,11	1243855,12
					103	510916,32	1243849,77
					104	510917,66	1243847,99
					105	510916,03	1243843,08
					106	510912,91	1243836,85
					107	510915,13	1243834,32
					108	510912,46	1243830,75
					109	510905,63	1243813,82
					110	510896,41	1243809,06
					111	510886,02	1243791,38
					112	510877,51	1243742,06
					113	510858,53	1243684,27
					114	510858,53	1243634,35
					115	510865,36	1243616,67
					116	510879,48	1243592,01
					117	510887,06	1243557,84
					118	510882,90	1243528,87
					119	510898,64	1243507,77
					120	510912,01	1243494,10
					121	510920,93	1243475,23
					122	510938,01	1243450,27
					123	510956,29	1243429,18
					124	510981,25	1243384,02
					125	510987,49	1243367,97
					126	510992,83	1243364,70
					127	511006,95	1243366,93
					1	511007,69	1243367,52

1	2	3	4	5	6	7	8
8	Озеро Соленое	Южное побережье Таманского полуострова, между мысом Железный Рог и Бугасским лиманом (бывший совхоз «Янтарь»)	318,6	по среднемноголетнему урезу воды озера	точка	X	У
					Памятник природы		
					1	489290,72	1210731,96
					2	489303,36	1210737,66
					3	489315,18	1210742,55
					4	489368,17	1210754,78
					5	489395,07	1210769,05
					6	489432,58	1210797,18
					7	489457,85	1210820,00
					8	489493,31	1210864,84
					9	489514,51	1210897,86
					10	489528,37	1210923,95
					11	489547,12	1210963,90
					12	489551,60	1210978,57
					13	489567,09	1211012,81
					14	489579,32	1211049,09
					15	489589,11	1211093,93
					16	489596,44	1211126,95
					17	489604,60	1211168,53
					18	489602,56	1211180,35
					19	489606,63	1211184,02
					20	489620,09	1211256,17
					21	489615,60	1211272,48
					22	489627,63	1211292,45
					23	489637,00	1211435,12
					24	489636,19	1211474,66
					25	489634,96	1211504,82
					26	489636,80	1211544,77

1	2	3	4	5	6	7	8
					27	489637,21	1211596,95
					28	489635,98	1211631,60
					29	489627,02	1211724,13
					30	489623,75	1211770,19
					31	489612,75	1211831,74
					32	489612,34	1211903,08
					33	489616,42	1211917,35
					34	489591,55	1212032,71
					35	489568,72	1212155,40
					36	489554,46	1212237,34
					37	489545,49	1212265,06
					38	489541,01	1212273,21
					39	489546,71	1212277,69
					40	489546,71	1212308,27
					41	489552,01	1212327,83
					42	489546,71	1212363,70
					43	489540,19	1212389,79
					44	489508,40	1212446,04
					45	489497,39	1212473,36
					46	489480,27	1212499,44
					47	489449,29	1212541,84
					48	489428,50	1212544,69
					49	489411,38	1212556,11
					50	489391,00	1212548,36
					51	489387,74	1212546,73
					52	489390,59	1212538,58
					53	489404,04	1212530,42
					54	489400,78	1212514,12

1	2	3	4	5	6	7	8
					55	489364,50	1212498,22
					56	489331,48	1212516,97
					57	489308,66	1212510,45
					58	489311,10	1212490,88
					59	489370,82	1212465,61
					60	489370,00	1212456,24
					61	489283,99	1212484,77
					62	489218,16	1212481,92
					63	489271,77	1212433,00
					64	489281,96	1212413,43
					65	489281,55	1212407,73
					66	489273,80	1212401,61
					67	489242,01	1212402,02
					68	489217,29	1212423,73
					69	489189,02	1212427,29
					70	489147,03	1212486,81
					71	489119,52	1212509,64
					72	489121,96	1212478,66
					73	489097,50	1212472,95
					74	489090,98	1212470,50
					75	489100,76	1212458,27
					76	489100,76	1212446,86
					77	489077,94	1212428,11
					78	489108,10	1212401,21
					79	489121,15	1212375,93
					80	489121,15	1212345,77
					81	489142,34	1212321,31
					82	489148,05	1212317,23

1	2	3	4	5	6	7	8
					83	489133,37	1212308,27
					84	489100,76	1212316,42
					85	489056,74	1212335,17
					86	489047,77	1212362,89
					87	489040,43	1212362,07
					88	489036,56	1212341,69
					89	488807,27	1212318,86
					90	488560,86	1212306,64
					91	488448,35	1212320,09
					92	488299,57	1212340,06
					93	488247,39	1212337,62
					94	488191,95	1212332,32
					95	488103,09	1212307,04
					96	488008,52	1212278,10
					97	487924,95	1212279,32
					98	487853,21	1212287,88
					99	487807,55	1212299,71
					100	487735,40	1212334,35
					101	487698,31	1212352,70
					102	487655,10	1212388,57
					103	487528,33	1212536,13
					104	487463,11	1212614,80
					105	487417,25	1212635,19
					106	487396,87	1212644,97
					107	487367,52	1212680,84
					108	487338,37	1212697,96
					109	487301,28	1212704,08
					110	487261,74	1212717,53

1	2	3	4	5	6	7	8
					111	487233,61	1212727,72
					112	487193,05	1212746,06
					113	487144,13	1212746,06
					114	487127,01	1212735,46
					115	487087,07	1212721,60
					116	487065,87	1212688,18
					117	487059,35	1212644,15
					118	487076,47	1212603,39
					119	487188,97	1212302,56
					120	487245,23	1212099,56
					121	487291,90	1211872,10
					122	487335,93	1211825,63
					123	487365,89	1211730,24
					124	487384,64	1211682,14
					125	487400,13	1211637,31
					126	487405,83	1211609,59
					127	487402,37	1211591,24
					128	487405,24	1211556,92
					129	487383,21	1211542,33
					130	487380,76	1211470,58
					131	487406,04	1211454,28
					132	487509,58	1211455,91
					133	487526,70	1211448,57
					134	487522,62	1211432,27
					135	487598,24	1211408,22
					136	487604,06	1211406,03
					137	487613,93	1211418,41
					138	487631,05	1211414,33

1	2	3	4	5	6	7	8
					139	487633,50	1211397,21
					140	487758,84	1211347,89
					141	487874,61	1211287,56
					142	487977,33	1211231,30
					143	488162,40	1211111,46
					144	488311,39	1211049,91
					145	488561,67	1210922,73
					146	488639,94	1210875,44
					147	488950,76	1210742,96
					148	488999,67	1210746,22
					149	489031,47	1210731,55
					150	489055,11	1210722,58
					151	489092,61	1210713,61
					152	489170,88	1210707,91
					153	489214,90	1210716,87
					154	489257,29	1210743,78
					155	489273,60	1210741,33
					1	489290,72	1210731,96
9	Урочище Яхно	в 5 км северо-восточнее поселка Веселовка	10,5914	исходная точка установлена в северо-западной части урочища Яхно, в 82 м от лимана Цокур, граница проходит в восточном направлении, по проекции кроны деревьев, на	точка	X	Y
					1	492222,94	1220269,81
					2	492229,95	1220287,17
					3	492225,68	1220291,74
					4	492225,99	1220314,87
					5	492227,51	1220336,19
					6	492229,34	1220359,94
					7	492229,34	1220387,05
					8	492212,29	1220396,19
					9	492186,40	1220387,96

1	2	3	4	5	6	7	8
				расстояние 936 м, далее граница проходит в западном направлении, по проекции кроны деревьев, на расстояние 326 м, далее граница проходит в южном направлении, по проекции кроны деревьев, на расстояние 160 м, далее граница проходит в юго- западном направлении, по проекции кроны деревьев, на расстояние 283 м, далее граница проходит в северо- западном направлении, по проекции кроны деревьев, на расстояние 554 м до исходной точки.	10	492179,70	1220394,36
					11	492168,13	1220405,93
					12	492163,56	1220422,06
					13	492168,74	1220433,32
					14	492174,83	1220435,77
					15	492179,40	1220437,89
					16	492188,53	1220448,25
					17	492194,01	1220449,17
					18	492201,02	1220452,81
					19	492208,63	1220461,35
					20	492215,03	1220469,57
					21	492213,81	1220480,53
					22	492222,64	1220496,36
					23	492223,86	1220506,41
					24	492223,86	1220511,28
					25	492205,59	1220554,53
					26	492195,84	1220572,19
					27	492200,71	1220583,75
					28	492189,75	1220608,72
					29	492173,31	1220634,30
					30	492163,56	1220659,27
					31	492148,95	1220687,90
					32	492131,29	1220743,92
					33	492123,37	1220782,90
					34	492116,67	1220820,66
					35	492100,83	1220866,94
					36	492087,44	1220899,83
					37	492057,60	1220952,81

1	2	3	4	5	6	7	8
					38	492056,99	1220958,29
					39	492051,51	1220961,34
					40	492044,81	1220968,64
					41	492044,20	1220983,27
					42	492041,15	1220991,79
					43	492043,59	1221000,32
					44	492045,42	1221011,28
					45	492032,02	1221025,28
					46	492023,49	1221047,82
					47	492008,88	1221064,88
					48	492003,40	1221056,96
					49	492010,09	1221025,28
					50	492024,71	1220985,70
					51	492031,41	1220956,47
					52	492024,10	1220940,63
					53	492014,36	1220926,02
					54	492014,36	1220915,66
					55	492014,36	1220906,53
					56	492006,44	1220890,70
					57	492013,14	1220876,08
					58	492037,50	1220880,34
					59	492051,51	1220867,56
					60	492064,30	1220869,99
					61	492075,26	1220855,98
					62	492079,52	1220838,93
					63	492074,65	1220826,75
					64	492064,90	1220810,92
					65	492059,42	1220814,57

1	2	3	4	5	6	7	8
					66	492018,62	1220828,58
					67	491982,08	1220839,53
					68	491951,02	1220831,01
					69	491913,26	1220816,40
					70	491904,74	1220789,60
					71	491909,00	1220764,63
					72	491926,05	1220742,09
					73	491938,84	1220715,91
					74	491942,04	1220704,15
					75	491939,43	1220694,57
					76	491922,88	1220684,99
					77	491883,68	1220659,73
					78	491868,87	1220631,85
					79	491870,61	1220605,71
					80	491876,71	1220579,58
					81	491939,75	1220571,27
					82	491951,02	1220562,14
					83	491967,46	1220550,26
					84	491980,86	1220530,47
					85	491997,92	1220510,07
					86	492002,18	1220509,15
					87	492010,09	1220501,84
					88	492016,19	1220490,89
					89	492015,27	1220486,01
					90	492015,27	1220480,53
					91	492023,80	1220472,92
					92	492030,19	1220471,09
					93	492038,72	1220470,78

1	2	3	4	5	6	7	8
					94	492046,33	1220470,78
					95	492051,81	1220465,91
					96	492052,42	1220458,60
					97	492060,34	1220453,43
					98	492071,00	1220452,52
					99	492086,22	1220446,12
					100	492103,88	1220437,89
					101	492130,68	1220434,25
					102	492156,86	1220429,37
					103	492157,48	1220403,79
					104	492152,91	1220397,09
					105	492152,30	1220382,79
					106	492154,43	1220365,73
					107	492162,04	1220364,82
					108	492176,05	1220354,47
					109	492185,18	1220329,49
					110	492191,58	1220318,53
					111	492190,97	1220293,26
					112	492194,32	1220270,42
					113	492199,50	1220266,77
					114	492212,29	1220267,68
					1	492222,94	1220269,81

Заместитель министра природных ресурсов
Краснодарского края

 С.И. Удинцев

ПРИЛОЖЕНИЕ № 3

УТВЕРЖДЕНО

постановлением главы администрации
(губернатора) Краснодарского края
от 01.08.2014 № 786

ПОЛОЖЕНИЕ

об охранной зоне памятника природы регионального значения «Озеро Голубицкое» на территории муниципального образования Темрюкский район Краснодарского края

1. Общие положения

1.1. Настоящее Положение разработано в соответствии с Земельным кодексом Российской Федерации, Водным кодексом Российской Федерации, Федеральным законом от 14 марта 1995 года № 33-ФЗ «Об особо охраняемых природных территориях», Федеральным законом от 24 апреля 1995 года № 52-ФЗ «О животном мире», Законом Краснодарского края от 31 декабря 2003 года № 656-КЗ «Об особо охраняемых природных территориях Краснодарского края», Законом Краснодарского края от 2 декабря 2004 года № 802-КЗ «О животном мире на территории Краснодарского края», заключением экспертной комиссии государственной экологической экспертизы № 1020 по проекту «Материалы комплексного экологического обследования участков территорий с целью корректировки (уточнения, изменения) границ и площади особо охраняемых природных территорий краевого значения побережья Азовского моря Краснодарского края», утвержденным приказом департамента природных ресурсов и государственного экологического контроля Краснодарского края от 21 декабря 2011 года № 280-ЭК.

1.2. Охранная зона памятника природы регионального значения «Озеро Голубицкое» создается с целью поддержания режима особой охраны территории памятника природы и ослабления влияния хозяйственной деятельности на его природные комплексы.

1.3. Охранная зона расположена на территории муниципального образования Темрюкский район. Общая площадь территории охранной зоны составляет 7,782 га.

1.4. Границы охранной зоны определены в системе координат МСК-23 и представлены в приложении к настоящему Положению.

1.5. Охранная зона образована без ограничения срока действия.

1.6. Охранная зона образована без изъятия у собственников, землепользователей, землевладельцев и арендаторов земельных участков.

1.7 Границы и особенности режима особой охраны охранной зоны учитываются при разработке планов и перспектив экономического и социального развития, подготовке документов территориального планирования.

2. Задачи охранной зоны

Перед охранной зоной памятника природы ставятся следующие задачи:

2.1. Ослабление отрицательного воздействия хозяйственной деятельности на природные комплексы прилегающей к памятнику природы территории.

2.2. Охрана редких и исчезающих видов растений и животных, сохранение естественных природных комплексов.

3. Режим охранной зоны

3.1. В охранной зоне допускается хозяйственная и иная деятельность, не причиняющая ущерба природным комплексам памятника природы, не приводящая к нарушению их естественного состояния.

3.2. На территории охранной зоны запрещается:

3.2.1. Использование сточных вод для удобрения почв.

3.2.2. Размещение кладбищ, скотомогильников, мест захоронения отходов производства и потребления, радиоактивных, химических, взрывчатых, токсичных, отравляющих и ядовитых веществ.

3.2.3. Осуществление авиационных мер по борьбе с вредителями и болезнями растений.

3.2.4. Движение и стоянка транспортных средств, за исключением их движения по дорогам и стоянки на дорогах и в специально оборудованных местах, имеющих твердое покрытие.

3.2.5. Распашка земель.

3.2.6. Размещение отвалов размываемых грунтов.

3.2.7. Выпас сельскохозяйственных животных и организация для них летних лагерей, ванн.

3.2.8. Размещение дачных и садово-огородных участков.

3.2.9. Уничтожение и выжигание растительности.

3.2.10. Пользование объектами животного и растительного мира, отнесенными в установленном порядке к редким и находящимся под угрозой исчезновения.

4. Мероприятия по охране и соблюдению режима

4.1. Обозначение границ охранной зоны в натуре, установка указателей, сооружений, зимовий, проведение биотехнических мероприятий производится


за счет средств бюджета Краснодарского края и иных, не запрещенных законодательством источников.

4.2. Контроль за соблюдением режима охранной зоны осуществляется уполномоченным органом исполнительной власти Краснодарского края в области охраны окружающей среды и государственного экологического надзора.

4.3. Лица, постоянно или временно находящиеся на территории охранной зоны, обязаны соблюдать установленный на ее территории режим особой охраны.

4.4. Лица, виновные в нарушении установленного на территории охранной зоны режима, привлекаются к ответственности в соответствии с законодательством Российской Федерации и Краснодарского края.

Заместитель министра
природных ресурсов
Краснодарского края

 С.И.Удинцев

ПРИЛОЖЕНИЕ № 4

УТВЕРЖДЕНЫ

постановлением главы администрации
(губернатора) Краснодарского края
от 01.08.2014 № 786

ГРАНИЦЫ
охранной зоны памятника природы регионального значения
«Озеро Голубицкое»

Охранная зона памятника природы организована по периметру озера Голубицкого, шириной 50 м.

Внутренняя граница охранной зоны проходит по среднегодовому урезу воды озера, внешняя граница располагается на расстоянии 50 м от среднегодового уреза воды озера.

Координаты поворотных точек границ
охранной зоны памятника природы краевого значения
«Озеро Голубицкое»

Обозначение характерных точек границ	Координаты, м	
	2	3
1	X	Y
Внешняя граница охранной зоны		
1	511041,61	1243328,34
2	511052,86	1243337,54
3	511054,56	1243340,65
4	511066,47	1243374,88
5	511068,98	1243390,59
6	511068,98	1243398,71
7	511072,50	1243440,52
8	511069,88	1243442,66
9	511070,39	1243461,05
10	511069,04	1243474,22
11	511070,61	1243478,28
12	511065,79	1243503,72
13	511064,00	1243512,28
14	511068,15	1243551,67
15	511067,37	1243577,78
16	511060,40	1243604,96
17	511065,24	1243636,37

1	2	3
18	511077,79	1243655,85
19	511072,59	1243684,49
20	511060,08	1243711,91
21	511073,65	1243741,19
22	511071,34	1243746,03
23	511068,59	1243749,74
24	511062,84	1243759,25
25	511076,60	1243782,21
26	511067,22	1243807,86
27	511056,05	1243852,51
28	511057,40	1243863,95
29	511062,90	1243903,80
30	511039,88	1243925,93
31	511035,15	1243930,52
32	511030,99	1243935,26
33	511022,10	1243938,27
34	511001,46	1243934,29
35	510920,35	1243940,51
36	510902,70	1243913,60
37	510893,33	1243909,19
38	510892,04	1243906,44
39	510872,57	1243899,54
40	510871,57	1243873,62
41	510863,92	1243850,68
42	510862,49	1243847,82
43	510860,64	1243846,87
44	510838,29	1243808,87
45	510828,86	1243754,17
46	510808,53	1243692,27
47	510808,53	1243625,02
48	510820,09	1243595,12
49	510832,31	1243573,77
50	510836,27	1243555,92
51	510830,47	1243515,52
52	510860,57	1243475,19
53	510870,40	1243465,15
54	510877,42	1243450,28
55	510898,36	1243419,69
56	510915,06	1243400,41
57	510935,86	1243362,77
58	510947,01	1243334,11
59	510982,46	1243312,44


1	2	3
60	511027,83	1243319,61
1	511041,61	1243328,34
Внутренняя граница охранной зоны		
61	511007,69	1243367,52
62	511012,30	1243379,26
63	511015,42	1243380,30
64	511017,79	1243387,14
65	511018,98	1243394,56
66	511018,98	1243400,80
67	511020,47	1243418,48
68	511018,83	1243419,82
69	511019,87	1243443,00
70	511020,32	1243459,19
71	511018,09	1243481,03
72	511018,83	1243482,96
73	511016,75	1243493,95
74	511011,41	1243519,51
75	511014,67	1243521,29
76	511014,97	1243524,11
77	511011,11	1243524,56
78	511006,80	1243542,39
79	510999,97	1243558,58
80	511000,56	1243568,53
81	511002,19	1243575,81
82	511001,15	1243578,34
83	511005,46	1243579,23
84	511012,00	1243574,03
85	511016,61	1243577,15
86	511013,04	1243591,12
87	511005,39	1243587,10
88	511004,94	1243596,46
89	511000,78	1243610,73
90	511001,75	1243626,62
91	511005,76	1243649,65
92	511013,93	1243659,16
93	511010,39	1243667,73
94	511020,91	1243672,83
95	511018,69	1243676,39
96	511019,85	1243679,64
97	511015,61	1243688,93
98	511012,45	1243692,44
99	511008,29	1243707,15

1	2	3
100	511005,31	1243712,64
101	511008,14	1243718,73
102	511003,53	1243721,11
103	511002,34	1243725,42
104	511003,98	1243726,16
105	511003,98	1243729,58
106	511003,98	1243731,51
107	511006,50	1243739,53
108	511006,65	1243741,91
109	511004,87	1243742,65
110	511009,77	1243750,38
111	511005,91	1243756,77
112	511007,84	1243759,44
113	511006,50	1243763,75
114	511009,47	1243769,84
115	511008,88	1243773,56
116	511004,87	1243774,89
117	511006,35	1243776,08
118	511009,47	1243775,49
119	511018,54	1243783,06
120	511020,17	1243785,44
121	511013,78	1243792,57
122	511016,01	1243797,47
123	511016,90	1243802,97
124	511015,42	1243808,91
125	511010,37	1243809,81
126	511005,61	1243810,99
127	511002,49	1243805,80
128	510998,33	1243804,90
129	510992,39	1243806,54
130	510987,63	1243815,75
131	510986,00	1243822,73
132	510987,04	1243838,63
133	510998,48	1243860,47
134	511003,83	1243860,32
135	511007,25	1243877,70
136	511000,86	1243878,00
137	510998,03	1243880,67
138	510994,32	1243881,27
139	510991,35	1243878,44
140	510989,57	1243873,54
141	510983,18	1243872,20

1	2	3
142	510982,73	1243876,66
143	510977,68	1243875,18
144	510973,37	1243876,07
145	510971,14	1243878,00
146	510973,30	1243881,42
147	510967,06	1243882,60
148	510965,35	1243879,93
149	510961,34	1243880,97
150	510957,03	1243877,70
151	510946,56	1243877,85
152	510946,56	1243878,29
153	510943,44	1243881,42
154	510947,89	1243888,25
155	510945,96	1243888,40
156	510939,72	1243878,89
157	510942,54	1243877,11
158	510930,88	1243871,61
159	510928,36	1243866,26
160	510921,23	1243863,74
161	510921,08	1243859,87
162	510918,11	1243855,12
163	510916,32	1243849,77
164	510917,66	1243847,99
165	510916,03	1243843,08
166	510912,91	1243836,85
167	510915,13	1243834,32
168	510912,46	1243830,75
169	510905,63	1243813,82
170	510896,41	1243809,06
171	510886,02	1243791,38
172	510877,51	1243742,06
173	510858,53	1243684,27
174	510858,53	1243634,35
175	510865,36	1243616,67
176	510879,48	1243592,01
177	510887,06	1243557,84
178	510882,90	1243528,87
179	510898,64	1243507,77
180	510912,01	1243494,10
181	510920,93	1243475,23
182	510938,01	1243450,27
183	510956,29	1243429,18

1	2	3
184	510981,25	1243384,02
185	510987,49	1243367,97
186	510992,83	1243364,70
187	511006,95	1243366,93
61	511007,69	1243367,52

Заместитель министра
природных ресурсов
Краснодарского края

 С.И.Удинцев

ПРИЛОЖЕНИЕ № 5

УТВЕРЖДЕНО

постановлением главы администрации
(губернатора) Краснодарского края
от 01.08.2014 № 786

ПОЛОЖЕНИЕ

об охранной зоне памятника природы регионального значения «Озеро Соленое» на территории муниципального образования Темрюкский район Краснодарского края

1. Общие положения

1.1. Настоящее Положение разработано в соответствии с Земельным кодексом Российской Федерации, Водным кодексом Российской Федерации, Федеральным законом от 14 марта 1995 года № 33-ФЗ «Об особо охраняемых природных территориях», Федеральным законом от 24 апреля 1995 года № 52-ФЗ «О животном мире», Законом Краснодарского края от 31 декабря 2003 года № 656-КЗ «Об особо охраняемых природных территориях Краснодарского края», Законом Краснодарского края от 2 декабря 2004 года № 802-КЗ «О животном мире на территории Краснодарского края», заключением экспертной комиссии государственной экологической экспертизы № 1020 по проекту «Материалы комплексного экологического обследования участков территорий с целью корректировки (уточнения, изменения) границ и площади особо охраняемых природных территорий краевого значения побережья Азовского моря Краснодарского края», утвержденным приказом департамента природных ресурсов и государственного экологического контроля Краснодарского края от 21 декабря 2011 года № 280-ЭК.

1.2. Охранная зона памятника природы регионального значения «Озеро Соленое» создается с целью поддержания режима особой охраны территории памятника природы и ослабления влияния хозяйственной деятельности на его природные комплексы.

1.3. Охранная зона расположена на территории муниципального образования Темрюкский район. Общая площадь территории охранной зоны составляет 43, 421 га.

1.4. Границы охранной зоны определены в системе координат МСК-23 и представлены в приложении к настоящему Положению.

1.5. Охранная зона образована без ограничения срока действия.

1.6. Охранная зона образована без изъятия у собственников, владельцев и пользователей земельных участков.

1.7. Границы и особенности режима особой охраны охранной зоны учитываются при разработке планов и перспектив экономического и социального развития, подготовке документов территориального планирования.

2. Задачи охранной зоны

Перед охранной зоной памятника природы ставятся следующие задачи:

2.1. Ослабление негативного воздействия хозяйственной и рекреационной деятельности на природные комплексы прилегающей к памятнику природы территории.

2.2. Охрана редких и исчезающих видов растений и животных, сохранение естественных природных комплексов.

3. Режим охранной зоны

3.1. В охранной зоне допускается хозяйственная и иная деятельность, не причиняющая ущерба природным комплексам памятника природы, не приводящая к нарушению их естественного состояния.

3.2. На территории охранной зоны запрещается:

3.2.1. Использование сточных вод для удобрения почв.

3.2.2. Размещение кладбищ, скотомогильников, мест захоронения отходов производства и потребления, радиоактивных, химических, взрывчатых, токсичных, отравляющих и ядовитых веществ.

3.2.3. Осуществление авиационных мер по борьбе с вредителями и болезнями растений.

3.2.4. Движение и стоянка транспортных средств, за исключением их движения по дорогам и стоянки на дорогах и в специально оборудованных местах, имеющих твердое покрытие.

3.2.5. Распашка земель.

3.2.6. Размещение отвалов размываемых грунтов.

3.2.7. Выпас сельскохозяйственных животных и организация для них летних лагерей, ванн.

3.2.8. Размещение дачных и садово-огородных участков.

3.2.9. Уничтожение и выжигание растительности.

3.2.10. Пользование объектами животного и растительного мира, отнесенными в установленном порядке к редким и находящимся под угрозой исчезновения.

4. Мероприятия по охране и соблюдению режима


4.1. Обозначение границ охранной зоны в натуре, установка указателей, сооружений, зимовий, проведение биотехнических мероприятий производится за счет средств бюджета Краснодарского края и иных, не запрещенных законодательством источников.

4.2. Контроль за соблюдением режима охранной зоны осуществляется уполномоченным органом исполнительной власти Краснодарского края в области охраны окружающей среды и государственного экологического надзора.

4.3. Лица, постоянно или временно находящиеся на территории охранной зоны, обязаны соблюдать установленный на ее территории режим особой охраны.

4.4. Лица, виновные в нарушении установленного на территории охранной зоны режима, привлекаются к ответственности в соответствии с законодательством Российской Федерации и Краснодарского края.

Заместитель министра
природных ресурсов
Краснодарского края



С.И.Удинцев

ПРИЛОЖЕНИЕ № 6

УТВЕРЖДЕНЫ

постановлением главы администрации
(губернатора) Краснодарского края
от 01.08.2014 № 786

ГРАНИЦЫ
охранной зоны памятника природы регионального значения
«Озеро Соленое»

Охранная зона памятника природы организована по периметру озера Соленого, шириной 50 м.

Внутренняя граница охранной зоны проходит по среднемуголетнему урезу воды озера, внешняя граница располагается на расстоянии 50 м от среднемуголетнего уреза воды озера.

Координаты поворотных точек границ охранной зоны памятника природы краевого значения «Озеро Соленое»

Обозначение характерных точек границ	Координаты, м	
	2	3
1	X	Y
Внешняя граница охранной зоны		
1	489288,57	1210676,13
2	489323,21	1210691,77
3	489330,46	1210694,77
4	489385,80	1210707,54
5	489421,95	1210726,71
6	489464,40	1210758,54
7	489494,47	1210785,70
8	489534,06	1210835,76
9	489557,70	1210872,58
10	489573,11	1210901,59
11	489593,90	1210945,88
12	489598,48	1210960,89
13	489613,68	1210994,48
14	489627,59	1211035,74
15	489637,94	1211083,18
16	489645,39	1211116,72
17	489655,43	1211167,95
18	489654,99	1211170,55
19	489671,35	1211258,33

1	2	3
20	489676,72	1211277,06
21	489687,04	1211433,99
22	489686,17	1211476,19
23	489685,01	1211504,69
24	489686,79	1211543,43
25	489687,21	1211597,64
26	489685,90	1211634,89
27	489676,85	1211728,31
28	489673,44	1211776,38
29	489662,72	1211836,32
30	489667,93	1211915,65
31	489640,58	1212042,55
32	489617,93	1212164,27
33	489603,11	1212249,38
34	489596,71	1212269,16
35	489596,71	1212301,61
36	489603,00	1212324,82
37	489595,82	1212373,44
38	489587,05	1212408,49
39	489553,54	1212467,78
40	489541,91	1212496,64
41	489521,38	1212527,93
42	489477,13	1212588,49
43	489417,69	1212611,99
44	489370,89	1212594,21
45	489326,00	1212571,77
46	489253,73	1212546,76
47	489236,53	1212539,17
48	489172,15	1212544,29
49	489101,56	1212559,66
50	489059,50	1212518,69
51	489033,16	1212462,00
52	489001,07	1212429,67
53	488998,21	1212407,69
54	488994,42	1212387,74
55	488803,55	1212368,74
56	488562,60	1212356,78
57	488454,65	1212369,69
58	488301,74	1212390,22
59	488243,84	1212387,50
60	488182,66	1212381,66
61	488088,93	1212355,00

1	2	3
62	488001,40	1212328,21
63	487928,29	1212329,28
64	487862,48	1212337,13
65	487824,81	1212346,89
66	487757,31	1212379,30
67	487725,73	1212394,92
68	487690,28	1212424,35
69	487566,54	1212568,38
70	487494,12	1212655,74
71	487438,22	1212680,58
72	487428,52	1212685,23
73	487400,55	1212719,42
74	487355,68	1212745,78
75	487313,48	1212752,74
76	487278,31	1212764,70
77	487252,46	1212774,07
78	487203,83	1212796,06
79	487129,91	1212796,06
80	487105,40	1212780,89
81	487054,19	1212763,12
82	487017,96	1212706,00
83	487007,84	1212637,67
84	487029,98	1212584,95
85	487141,38	1212287,10
86	487196,59	1212087,84
87	487245,79	1211848,07
88	487291,68	1211799,63
89	487318,69	1211713,65
90	487337,70	1211664,89
91	487351,81	1211624,05
92	487354,87	1211609,17
93	487351,98	1211593,84
94	487352,95	1211582,26
95	487334,12	1211569,79
96	487329,83	1211443,94
97	487391,67	1211404,05
98	487462,73	1211398,85
99	487581,86	1211360,96
100	487620,49	1211346,45
101	487738,08	1211302,33
102	487851,05	1211243,46
103	487951,70	1211188,33

1	2	3
104	488139,07	1211067,00
105	488290,48	1211004,45
106	488537,39	1210878,98
107	488617,09	1210830,83
108	488942,15	1210692,28
109	488990,29	1210695,49
110	489012,10	1210685,42
111	489040,37	1210674,70
112	489084,93	1210664,04
113	489174,11	1210657,54
114	489233,91	1210669,72
1	489288,57	1210676,13
Внутренняя граница охранной зоны		
115	489290,72	1210731,96
116	489303,36	1210737,66
117	489315,18	1210742,55
118	489368,17	1210754,78
119	489395,07	1210769,05
120	489432,58	1210797,18
121	489457,85	1210820,00
122	489493,31	1210864,84
123	489514,51	1210897,86
124	489528,37	1210923,95
125	489547,12	1210963,90
126	489551,60	1210978,57
127	489567,09	1211012,81
128	489579,32	1211049,09
129	489589,11	1211093,93
130	489596,44	1211126,95
131	489604,60	1211168,53
132	489602,56	1211180,35
133	489606,63	1211184,02
134	489620,09	1211256,17
135	489615,60	1211272,48
136	489627,63	1211292,45
137	489637,00	1211435,12
138	489636,19	1211474,66
139	489634,96	1211504,82
140	489636,80	1211544,77
141	489637,21	1211596,95
142	489635,98	1211631,60
143	489627,02	1211724,13

1	2	3
144	489623,75	1211770,19
145	489612,75	1211831,74
146	489612,34	1211903,08
147	489616,42	1211917,35
148	489591,55	1212032,71
149	489568,72	1212155,40
150	489554,46	1212237,34
151	489545,49	1212265,06
152	489541,01	1212273,21
153	489546,71	1212277,69
154	489546,71	1212308,27
155	489552,01	1212327,83
156	489546,71	1212363,70
157	489540,19	1212389,79
158	489508,40	1212446,04
159	489497,39	1212473,36
160	489480,27	1212499,44
161	489449,29	1212541,84
162	489428,50	1212544,69
163	489411,38	1212556,11
164	489391,00	1212548,36
165	489387,74	1212546,73
166	489390,59	1212538,58
167	489404,04	1212530,42
168	489400,78	1212514,12
169	489364,50	1212498,22
170	489331,48	1212516,97
171	489308,66	1212510,45
172	489311,10	1212490,88
173	489370,82	1212465,61
174	489370,00	1212456,24
175	489283,99	1212484,77
176	489218,16	1212481,92
177	489271,77	1212433,00
178	489281,96	1212413,43
179	489281,55	1212407,73
180	489273,80	1212401,61
181	489242,01	1212402,02
182	489217,29	1212423,73
183	489189,02	1212427,29
184	489147,03	1212486,81
185	489119,52	1212509,64

1	2	3
186	489121,96	1212478,66
187	489097,50	1212472,95
188	489090,98	1212470,50
189	489100,76	1212458,27
190	489100,76	1212446,86
191	489077,94	1212428,11
192	489108,10	1212401,21
193	489121,15	1212375,93
194	489121,15	1212345,77
195	489142,34	1212321,31
196	489148,05	1212317,23
197	489133,37	1212308,27
198	489100,76	1212316,42
199	489056,74	1212335,17
200	489047,77	1212362,89
201	489040,43	1212362,07
202	489036,56	1212341,69
203	488807,27	1212318,86
204	488560,86	1212306,64
205	488448,35	1212320,09
206	488299,57	1212340,06
207	488247,39	1212337,62
208	488191,95	1212332,32
209	488103,09	1212307,04
210	488008,52	1212278,10
211	487924,95	1212279,32
212	487853,21	1212287,88
213	487807,55	1212299,71
214	487735,40	1212334,35
215	487698,31	1212352,70
216	487655,10	1212388,57
217	487528,33	1212536,13
218	487463,11	1212614,80
219	487417,25	1212635,19
220	487396,87	1212644,97
221	487367,52	1212680,84
222	487338,37	1212697,96
223	487301,28	1212704,08
224	487261,74	1212717,53
225	487233,61	1212727,72
226	487193,05	1212746,06
227	487144,13	1212746,06

1	2	3
228	487127,01	1212735,46
229	487087,07	1212721,60
230	487065,87	1212688,18
231	487059,35	1212644,15
232	487076,47	1212603,39
233	487188,97	1212302,56
234	487245,23	1212099,56
235	487291,90	1211872,10
236	487335,93	1211825,63
237	487365,89	1211730,24
238	487384,64	1211682,14
239	487400,13	1211637,31
240	487405,83	1211609,59
241	487402,37	1211591,24
242	487405,24	1211556,92
243	487383,21	1211542,33
244	487380,76	1211470,58
245	487406,04	1211454,28
246	487509,58	1211455,91
247	487526,70	1211448,57
248	487522,62	1211432,27
249	487598,24	1211408,22
250	487604,06	1211406,03
251	487613,93	1211418,41
252	487631,05	1211414,33
253	487633,50	1211397,21
254	487758,84	1211347,89
255	487874,61	1211287,56
256	487977,33	1211231,30
257	488162,40	1211111,46
258	488311,39	1211049,91
259	488561,67	1210922,73
260	488639,94	1210875,44
261	488950,76	1210742,96
262	488999,67	1210746,22
263	489031,47	1210731,55
264	489055,11	1210722,58
265	489092,61	1210713,61
266	489170,88	1210707,91
267	489214,90	1210716,87
268	489257,29	1210743,78
269	489273,60	1210741,33

1	2	3
115	489290,72	1210731,96

Заместитель министра
природных ресурсов
Краснодарского края

 С.И.Удинцев