



**ГЛАВА АДМИНИСТРАЦИИ (ГУБЕРНАТОР)
КРАСНОДАРСКОГО КРАЯ**

ПОСТАНОВЛЕНИЕ

от 05.08.2021

№ 453

г. Краснодар

**О создании особо охраняемой природной территории
регионального значения государственного природного
биологического (ботанического) заказника «Степной»**

В соответствии с Земельным кодексом Российской Федерации, Водным кодексом Российской Федерации, Федеральным законом от 14 марта 1995 г. № 33-ФЗ «Об особо охраняемых природных территориях», Законом Краснодарского края от 31 декабря 2003 г. № 656-КЗ «Об особо охраняемых природных территориях Краснодарского края», заключением № 777 экспертной комиссии государственной экологической экспертизы по материалам «Проект материалов, обосновывающих создание особо охраняемой природной территории регионального значения государственного природного заказника «Степной», утвержденным приказом министерства природных ресурсов Краснодарского края от 14 ноября 2019 г. № 62-ЭК, п о с т а н о в л я ю:

1. Создать особо охраняемую природную территорию регионального значения государственный природный биологический (ботанический) заказник «Степной» на части территории муниципального образования Успенский район общей площадью 1 747,77 га.

2. Утвердить границы особо охраняемой природной территории регионального значения государственного природного биологического (ботанического) заказника «Степной» (приложение 1).

3. Утвердить Положение об особо охраняемой природной территории регионального значения государственном природном биологическом (ботаническом) заказнике «Степной» (приложение 2).

4. Министерству природных ресурсов Краснодарского края:

1) обеспечить в соответствии с Федеральным законом от 13 июля 2015 г. № 218-ФЗ «О государственной регистрации недвижимости» представление в орган, осуществляющий государственный кадастровый учет и ведение Единого государственного реестра недвижимости, документов, содержащих необходимые для внесения в Единый государственный реестр недвижимости сведения об особо охраняемой природной территории регионального значения

государственном природном биологическом (ботаническом) заказнике «Степной»;

2) обеспечить внесение изменений в Схему развития и размещения особо охраняемых природных территорий Краснодарского края, утвержденную постановлением главы администрации (губернатора) Краснодарского края от 21 июля 2017 г. № 549 «Об утверждении Схемы развития и размещения особо охраняемых природных территорий Краснодарского края».

5. Департаменту информационной политики Краснодарского края (Жукова Г.А.) обеспечить размещение (опубликование) настоящего постановления на официальном сайте администрации Краснодарского края в информационно-телекоммуникационной сети «Интернет» и направление на «Официальный интернет-портал правовой информации» (www.pravo.gov.ru).

6. Контроль за выполнением настоящего постановления возложить на заместителя главы администрации (губернатора) Краснодарского края Болдина С.В.

7. Постановление вступает в силу через 10 дней после дня его официального опубликования.

Глава администрации (губернатор)
Краснодарского края

В.И. Кондратьев



Приложение 1

УТВЕРЖДЕНЫ

постановлением главы администрации
(губернатора) Краснодарского края
от 05.08.2021 № 453

ГРАНИЦЫ
особо охраняемой природной территории
регионального значения государственного природного
биологического (ботанического) заказника «Степной»

ОПИСАНИЕ МЕСТОПОЛОЖЕНИЯ ГРАНИЦ
особо охраняемой природной территории
регионального значения государственного природного
биологического (ботанического) заказника «Степной»

(наименование объекта, местоположение границ которого описано (далее – объект))

Раздел 1

Сведения об объекте		
№ п/п	Характеристики объекта	Описание характеристик
1	Местоположение объекта	Краснодарский край, Успенский район
2	Площадь объекта +/- величина погрешности определения площади (P+/- Дельта P)	17477700 кв.м ± 36600 кв.м
3	Иные характеристики объекта	–

Раздел 2

Сведения о местоположении границ объекта					
1. Система координат МСК-23, зона 1					
2. Сведения о характерных точках границ объекта					
Обозначение характерных точек границ	Координаты, м		Метод определения координат характерной точки	Средняя квадратическая погрешность положения характерной точки (M _t), м	Описание обозначения точки на местности (при наличии)
	X	Y			
1	2	3	4	5	6
1	464237.69	2339002.52	Картометрический метод	2.50	–
2	464234.39	2339037.61	Картометрический метод	2.50	–
3	464223.37	2339068.46	Картометрический метод	2.50	–
4	464208.11	2339115.15	Картометрический метод	2.50	–

1	2	3	4	5	6
5	463830.64	2339480.30	Картометрический метод	2.50	—
6	464174.14	2339824.26	Картометрический метод	2.50	—
7	464196.51	2339860.10	Картометрический метод	2.50	—
8	464230.32	2339939.37	Картометрический метод	2.50	—
9	464242.67	2339992.69	Картометрический метод	2.50	—
10	464231.60	2340161.10	Картометрический метод	2.50	—
11	464192.98	2340388.64	Картометрический метод	2.50	—
12	464164.73	2340656.92	Картометрический метод	2.50	—
13	464149.84	2340807.26	Картометрический метод	2.50	—
14	464152.59	2340887.46	Картометрический метод	2.50	—
15	464189.72	2341068.23	Картометрический метод	2.50	—
16	464153.50	2341445.67	Картометрический метод	2.50	—
17	464120.87	2341520.51	Картометрический метод	2.50	—
18	464079.64	2341615.03	Картометрический метод	2.50	—
19	463955.33	2341842.37	Картометрический метод	2.50	—
20	463933.81	2341936.98	Картометрический метод	2.50	—
21	463929.32	2342008.76	Картометрический метод	2.50	—
22	463922.79	2342056.92	Картометрический метод	2.50	—
23	463911.06	2342145.48	Картометрический метод	2.50	—
24	463903.07	2342204.19	Картометрический метод	2.50	—
25	463891.09	2342254.52	Картометрический метод	2.50	—
26	463883.10	2342302.75	Картометрический метод	2.50	—
27	463877.78	2342326.51	Картометрический метод	2.50	—
28	463856.48	2342350.98	Картометрический метод	2.50	—
29	463811.88	2342371.25	Картометрический метод	2.50	—

1	2	3	4	5	6
30	463784.76	2342380.33	Картометрический метод	2.50	—
31	463713.20	2342383.13	Картометрический метод	2.50	—
32	463622.85	2342384.18	Картометрический метод	2.50	—
33	463541.64	2342381.38	Картометрический метод	2.50	—
34	463497.66	2342383.26	Картометрический метод	2.50	—
35	463463.76	2342381.73	Картометрический метод	2.50	—
36	463424.82	2342391.87	Картометрический метод	2.50	—
37	463383.84	2342402.33	Картометрический метод	2.50	—
38	463361.43	2342409.80	Картометрический метод	2.50	—
39	463341.57	2342413.93	Картометрический метод	2.50	—
40	463321.52	2342412.95	Картометрический метод	2.50	—
41	463298.32	2342413.54	Картометрический метод	2.50	—
42	463272.96	2342417.86	Картометрический метод	2.50	—
43	463247.21	2342426.31	Картометрический метод	2.50	—
44	463229.61	2342435.75	Картометрический метод	2.50	—
45	463209.17	2342451.48	Картометрический метод	2.50	—
46	463176.54	2342470.74	Картометрический метод	2.50	—
47	463141.15	2342485.29	Картометрический метод	2.50	—
48	463102.62	2342495.91	Картометрический метод	2.50	—
49	463071.95	2342501.80	Картометрический метод	2.50	—
50	463037.35	2342504.16	Картометрический метод	2.50	—
51	463011.01	2342498.66	Картометрический метод	2.50	—
52	462984.11	2342497.41	Картометрический метод	2.50	—
53	462964.80	2342486.23	Картометрический метод	2.50	—
54	462939.51	2342463.16	Картометрический метод	2.50	—

1	2	3	4	5	6
55	462918.87	2342445.69	Картометрический метод	2.50	—
56	462848.97	2342401.65	Картометрический метод	2.50	—
57	462831.00	2342379.98	Картометрический метод	2.50	—
58	462817.47	2342353.18	Картометрический метод	2.50	—
59	462793.09	2342313.87	Картометрический метод	2.50	—
60	462759.28	2342280.05	Картометрический метод	2.50	—
61	462731.21	2342260.39	Картометрический метод	2.50	—
62	462699.19	2342248.58	Картометрический метод	2.50	—
63	462674.79	2342247.42	Картометрический метод	2.50	—
64	462649.93	2342252.07	Картометрический метод	2.50	—
65	462593.35	2342289.82	Картометрический метод	2.50	—
66	462579.37	2342322.67	Картометрический метод	2.50	—
67	462558.73	2342383.48	Картометрический метод	2.50	—
68	462536.76	2342447.09	Картометрический метод	2.50	—
69	462529.89	2342483.82	Картометрический метод	2.50	—
70	462522.67	2342488.33	Картометрический метод	2.50	—
71	462428.21	2342485.22	Картометрический метод	2.50	—
72	462420.16	2342475.70	Картометрический метод	2.50	—
73	462420.93	2342463.16	Картометрический метод	2.50	—
74	462422.15	2342406.55	Картометрический метод	2.50	—
75	462404.71	2342410.04	Картометрический метод	2.50	—
76	462378.99	2342399.56	Картометрический метод	2.50	—
77	462349.04	2342340.14	Картометрический метод	2.50	—
78	462307.18	2342302.05	Картометрический метод	2.50	—
79	462306.18	2342282.48	Картометрический метод	2.50	—

1	2	3	4	5	6
80	462319.17	2342277.23	Картометрический метод	2.50	—
81	462324.41	2342266.75	Картометрический метод	2.50	—
82	462328.15	2342254.52	Картометрический метод	2.50	—
83	462318.83	2342240.89	Картометрический метод	2.50	—
84	462284.55	2342231.45	Картометрический метод	2.50	—
85	462274.48	2342215.72	Картометрический метод	2.50	—
86	462269.16	2342194.06	Картометрический метод	2.50	—
87	462253.60	2342190.21	Картометрический метод	2.50	—
88	462241.95	2342180.77	Картометрический метод	2.50	—
89	462222.56	2342187.07	Картометрический метод	2.50	—
90	462220.31	2342214.33	Картометрический метод	2.50	—
91	462207.91	2342238.79	Картометрический метод	2.50	—
92	462199.92	2342240.19	Картометрический метод	2.50	—
93	462192.02	2342224.11	Картометрический метод	2.50	—
94	462186.61	2342201.74	Картометрический метод	2.50	—
95	462180.62	2342171.69	Картометрический метод	2.50	—
96	462165.97	2342159.11	Картометрический метод	2.50	—
97	462145.75	2342164.00	Картометрический метод	2.50	—
98	462151.33	2342218.52	Картометрический метод	2.50	—
99	462147.08	2342245.78	Картометрический метод	2.50	—
100	462154.07	2342288.77	Картометрический метод	2.50	—
101	462156.07	2342331.76	Картометрический метод	2.50	—
102	462167.72	2342363.56	Картометрический метод	2.50	—
103	462171.80	2342391.34	Картометрический метод	2.50	—
104	462184.03	2342452.68	Картометрический метод	2.50	—

1	2	3	4	5	6
105	462208.13	2342464.91	Картометрический метод	2.50	—
106	462212.79	2342482.04	Картометрический метод	2.50	—
107	462211.46	2342507.20	Картометрический метод	2.50	—
108	462213.82	2342531.66	Картометрический метод	2.50	—
109	462190.85	2342554.73	Картометрический метод	2.50	—
110	462174.21	2342551.58	Картометрический метод	2.50	—
111	462131.27	2342561.72	Картометрический метод	2.50	—
112	462094.99	2342558.57	Картометрический метод	2.50	—
113	462079.02	2342555.08	Картометрический метод	2.50	—
114	462060.05	2342559.27	Картометрический метод	2.50	—
115	462031.75	2342548.44	Картометрический метод	2.50	—
116	462004.79	2342530.27	Картометрический метод	2.50	—
117	461984.49	2342524.67	Картометрический метод	2.50	—
118	461956.53	2342494.27	Картометрический метод	2.50	—
119	461952.87	2342473.30	Картометрический метод	2.50	—
120	461974.34	2342456.52	Картометрический метод	2.50	—
121	462013.78	2342452.33	Картометрический метод	2.50	—
122	462024.76	2342416.68	Картометрический метод	2.50	—
123	462026.43	2342394.66	Картометрический метод	2.50	—
124	462033.08	2342372.65	Картометрический метод	2.50	—
125	462070.70	2342336.30	Картометрический метод	2.50	—
126	462070.70	2342310.09	Картометрический метод	2.50	—
127	462028.09	2342312.18	Картометрический метод	2.50	—
128	461993.14	2342310.09	Картометрический метод	2.50	—
129	461955.86	2342281.08	Картометрический метод	2.50	—

1	2	3	4	5	6
130	461951.20	2342245.78	Картометрический метод	2.50	—
131	461948.84	2342201.05	Картометрический метод	2.50	—
132	461912.93	2342189.51	Картометрический метод	2.50	—
133	461883.30	2342176.93	Картометрический метод	2.50	—
134	461872.65	2342198.25	Картометрический метод	2.50	—
135	461858.67	2342211.53	Картометрический метод	2.50	—
136	461838.37	2342200.70	Картометрический метод	2.50	—
137	461800.43	2342243.33	Картометрический метод	2.50	—
138	461779.12	2342244.38	Картометрический метод	2.50	—
139	461763.15	2342238.44	Картометрический метод	2.50	—
140	461755.16	2342228.66	Картометрический метод	2.50	—
141	461753.46	2342207.34	Картометрический метод	2.50	—
142	461745.47	2342177.63	Картометрический метод	2.50	—
143	461724.54	2342146.87	Картометрический метод	2.50	—
144	461709.19	2342119.96	Картометрический метод	2.50	—
145	461664.96	2342085.36	Картометрический метод	2.50	—
146	461634.67	2342066.14	Картометрический метод	2.50	—
147	461618.69	2342052.86	Картометрический метод	2.50	—
148	461578.75	2342061.60	Картометрический метод	2.50	—
149	461594.73	2342145.13	Картометрический метод	2.50	—
150	461598.39	2342189.86	Картометрический метод	2.50	—
151	461605.71	2342242.29	Картометрический метод	2.50	—
152	461596.27	2342249.27	Картометрический метод	2.50	—
153	461574.59	2342237.39	Картометрический метод	2.50	—
154	461563.94	2342209.43	Картометрический метод	2.50	—
155	461561.28	2342171.69	Картометрический метод	2.50	—

1	2	3	4	5	6
156	461546.63	2342148.62	Картометрический метод	2.50	—
157	461511.48	2342096.90	Картометрический метод	2.50	—
158	461488.05	2342096.90	Картометрический метод	2.50	—
159	461450.11	2342068.94	Картометрический метод	2.50	—
160	461450.24	2342051.46	Картометрический метод	2.50	—
161	461463.55	2342015.82	Картометрический метод	2.50	—
162	461445.45	2341973.18	Картометрический метод	2.50	—
163	461434.80	2341910.27	Картометрический метод	2.50	—
164	461411.50	2341864.84	Картометрический метод	2.50	—
165	461408.17	2341804.72	Картометрический метод	2.50	—
166	461407.50	2341746.01	Картометрический метод	2.50	—
167	461373.55	2341649.55	Картометрический метод	2.50	—
168	461373.55	2341573.36	Картометрический метод	2.50	—
169	461319.43	2341466.42	Картометрический метод	2.50	—
170	461197.42	2341470.13	Картометрический метод	2.50	—
171	460637.68	2341483.21	Картометрический метод	2.50	—
172	460421.45	2341361.68	Картометрический метод	2.50	—
173	460409.35	2341347.77	Картометрический метод	2.50	—
174	460388.11	2341348.49	Картометрический метод	2.50	—
175	460371.21	2341336.98	Картометрический метод	2.50	—
176	460364.13	2341326.67	Картометрический метод	2.50	—
177	460336.28	2341318.28	Картометрический метод	2.50	—
178	460215.73	2340990.59	Картометрический метод	2.50	—
179	460217.55	2340612.47	Картометрический метод	2.50	—
180	460225.51	2340421.09	Картометрический метод	2.50	—
181	460051.80	2340220.27	Картометрический метод	2.50	—

1	2	3	4	5	6
182	459873.42	2340213.31	Картометрический метод	2.50	—
183	459773.21	2340112.40	Картометрический метод	2.50	—
184	459714.87	2340074.85	Картометрический метод	2.50	—
185	459511.83	2340090.43	Картометрический метод	2.50	—
186	459477.16	2340085.07	Картометрический метод	2.50	—
187	459446.06	2340038.56	Картометрический метод	2.50	—
188	459392.58	2340013.60	Картометрический метод	2.50	—
189	459378.42	2339745.61	Картометрический метод	2.50	—
190	459370.70	2339670.02	Картометрический метод	2.50	—
191	459361.29	2339579.04	Картометрический метод	2.50	—
192	460051.58	2339374.20	Картометрический метод	2.50	—
193	460095.73	2339361.10	Картометрический метод	2.50	—
194	460133.20	2339392.16	Картометрический метод	2.50	—
195	460188.87	2339492.89	Картометрический метод	2.50	—
196	460220.97	2339540.15	Картометрический метод	2.50	—
197	460226.63	2339589.31	Картометрический метод	2.50	—
198	460224.75	2339640.35	Картометрический метод	2.50	—
199	460304.03	2339842.64	Картометрический метод	2.50	—
200	460671.83	2339485.06	Картометрический метод	2.50	—
201	460765.57	2339393.92	Картометрический метод	2.50	—
202	460900.52	2339262.73	Картометрический метод	2.50	—
203	461154.22	2338966.99	Картометрический метод	3.50	—
204	461105.31	2338920.57	Картометрический метод	4.50	—
205	460883.89	2338842.05	Картометрический метод	5.50	—
206	460846.24	2338859.63	Картометрический метод	6.50	—
207	460763.73	2338925.34	Картометрический метод	7.50	—

1	2	3	4	5	6
208	460679.96	2339008.34	Картометрический метод	8.50	—
209	460638.94	2339059.93	Картометрический метод	9.50	—
210	460494.57	2339187.77	Картометрический метод	10.50	—
211	460437.24	2339240.31	Картометрический метод	11.50	—
212	460388.39	2339274.26	Картометрический метод	12.50	—
213	460154.79	2339343.58	Картометрический метод	13.50	—
214	460112.06	2339313.95	Картометрический метод	14.50	—
215	460089.38	2339214.04	Картометрический метод	15.50	—
216	460035.60	2339148.03	Картометрический метод	16.50	—
217	459975.60	2339109.83	Картометрический метод	17.50	—
218	459889.01	2339053.55	Картометрический метод	18.50	—
219	459778.73	2339039.26	Картометрический метод	19.50	—
220	459797.59	2338955.19	Картометрический метод	20.50	—
221	459829.77	2338938.14	Картометрический метод	21.50	—
222	459862.71	2338831.53	Картометрический метод	22.50	—
223	459866.36	2338773.03	Картометрический метод	23.50	—
224	459865.93	2338749.37	Картометрический метод	24.50	—
225	459881.02	2338703.20	Картометрический метод	25.50	—
226	459561.55	2338795.18	Картометрический метод	26.50	—
227	459563.94	2338645.59	Картометрический метод	27.50	—
228	459558.63	2338499.53	Картометрический метод	28.50	—
229	459533.83	2338379.46	Картометрический метод	29.50	—
230	459633.54	2337943.45	Картометрический метод	30.50	—
231	459769.25	2337825.28	Картометрический метод	31.50	—
232	459827.55	2337662.21	Картометрический метод	32.50	—
233	460025.54	2337433.77	Картометрический метод	33.50	—

1	2	3	4	5	6
234	460084.62	2337361.09	Картометрический метод	34.50	—
235	460138.61	2337330.67	Картометрический метод	35.50	—
236	460289.90	2337326.91	Картометрический метод	36.50	—
237	460927.48	2337278.10	Картометрический метод	37.50	—
238	461037.93	2337215.68	Картометрический метод	38.50	—
239	461024.08	2337325.00	Картометрический метод	39.50	—
240	461012.25	2337411.90	Картометрический метод	40.50	—
241	461005.74	2337520.32	Картометрический метод	41.50	—
242	461053.92	2337591.56	Картометрический метод	42.50	—
243	461119.01	2337664.17	Картометрический метод	43.50	—
244	461805.46	2337595.42	Картометрический метод	44.50	—
245	462073.06	2337828.33	Картометрический метод	45.50	—
246	462425.51	2337909.93	Картометрический метод	46.50	—
247	462826.32	2338035.01	Картометрический метод	47.50	—
248	462928.32	2338051.08	Картометрический метод	48.50	—
249	463208.37	2338172.53	Картометрический метод	49.50	—
250	463385.79	2338259.83	Картометрический метод	50.50	—
251	463464.54	2338276.06	Картометрический метод	51.50	—
252	463512.65	2338278.38	Картометрический метод	52.50	—
253	463540.19	2338286.86	Картометрический метод	53.50	—
254	463594.90	2338329.66	Картометрический метод	54.50	—
255	463635.67	2338372.08	Картометрический метод	55.50	—
256	463659.17	2338395.21	Картометрический метод	56.50	—
257	463694.79	2338410.25	Картометрический метод	57.50	—
258	463721.97	2338414.11	Картометрический метод	58.50	—
259	463753.18	2338436.08	Картометрический метод	59.50	—

1	2	3	4	5	6
260	463765.67	2338436.86	Картометрический метод	60.50	–
261	463783.66	2338443.80	Картометрический метод	61.50	–
262	463806.61	2338459.61	Картометрический метод	62.50	–
263	463830.85	2338457.68	Картометрический метод	63.50	–
264	463865.73	2338481.58	Картометрический метод	64.50	–
265	463895.47	2338505.49	Картометрический метод	65.50	–
266	463928.52	2338536.72	Картометрический метод	66.50	–
267	463979.56	2338589.94	Картометрический метод	67.50	–
268	464033.54	2338647.78	Картометрический метод	68.50	–
269	464061.44	2338683.64	Картометрический метод	69.50	–
270	464137.82	2338807.80	Картометрический метод	70.50	–
271	464191.43	2338899.95	Картометрический метод	71.50	–
272	464221.90	2338963.19	Картометрический метод	72.50	–
1	464237.69	2339002.52	Картометрический метод	73.50	–

3. Сведения о характерных точках части (частей) границы объекта

Обозначение характерных точек части границы	Координаты, м		Метод определения координат характерной точки	Средняя квадратическая погрешность положения характерной точки (M_t), м	Описание обозначения точки на местности (при наличии)
	X	Y			

Раздел 3

Сведения о местоположении измененных (уточненных) границ объекта

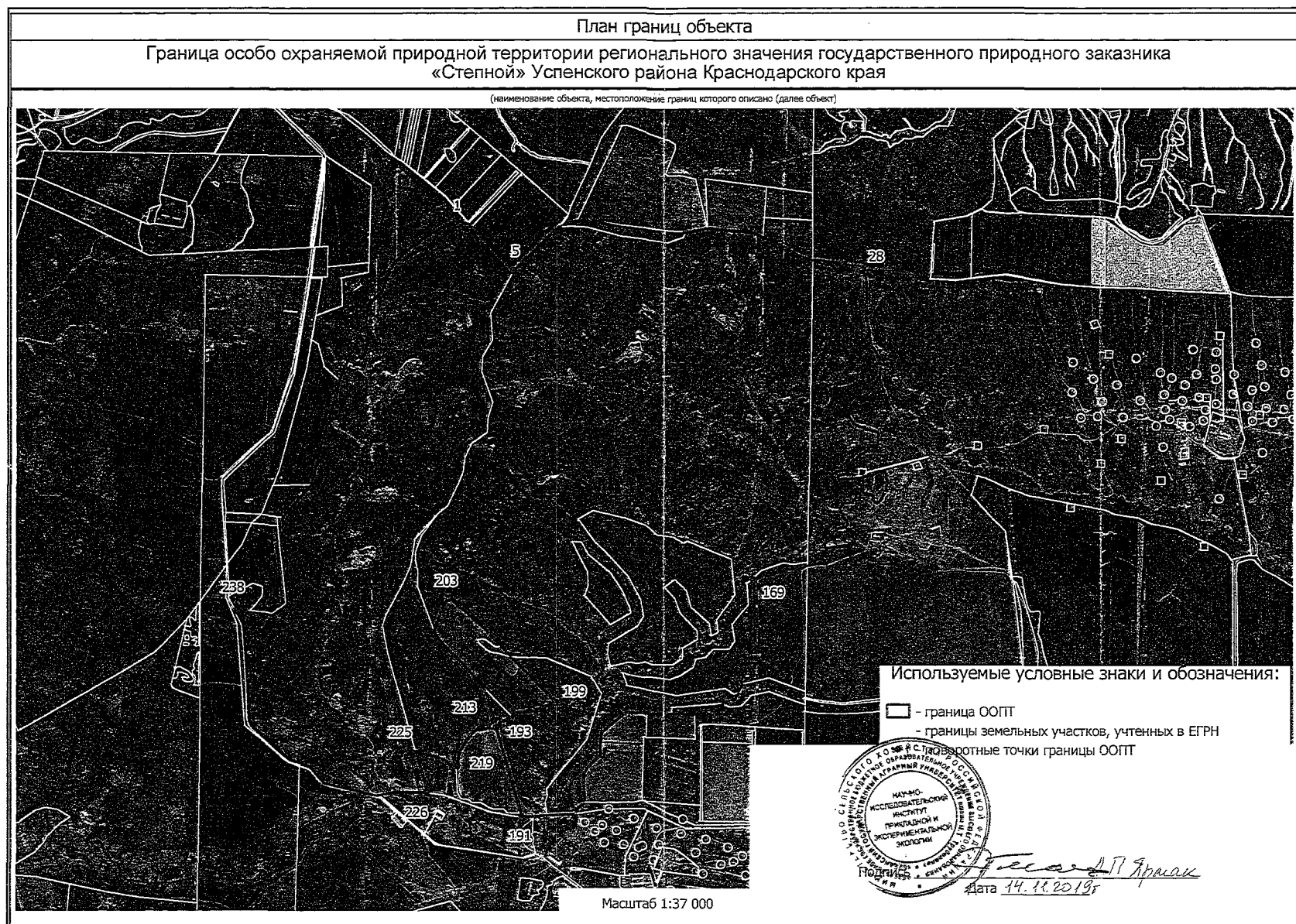
1. Система координат –

2. Сведения о характерных точках границ объекта

Обозначение характерных точек границ	Существующие координаты, м		Измененные (уточненные) координаты, м		Метод определения координат характерной точки	Средняя квадратическая погрешность положения характерной точки (M_t), м	Описание обозначения точки на местности (при наличии)
	X	Y	X	Y			

3. Сведения о характерных точках части (частей) границы объекта

Раздел 4



Заместитель министра
природных ресурсов
Краснодарского края

О.В. Соленов

Приложение 2

УТВЕРЖДЕНО

постановлением главы администрации
(губернатора) Краснодарского края
от 05.08.2021 № 453

ПОЛОЖЕНИЕ

об особо охраняемой природной территории регионального значения государственном природном биологическом (ботаническом) заказнике «Степной»

1. Общие положения

1.1. Настоящее Положение разработано в соответствии с Земельным кодексом Российской Федерации, Водным кодексом Российской Федерации, Федеральным законом от 10 января 2002 г. № 7-ФЗ «Об охране окружающей среды», Федеральным законом от 14 марта 1995 г. № 33-ФЗ «Об особо охраняемых природных территориях», Законом Краснодарского края от 31 декабря 2003 г. № 656-КЗ «Об особо охраняемых природных территориях Краснодарского края», заключением № 777 экспертной комиссии государственной экологической экспертизы по материалам «Проект материалов, обосновывающих создание особо охраняемой природной территории регионального значения государственного природного заказника «Степной», утвержденным приказом министерства природных ресурсов Краснодарского края от 14 ноября 2019 г. № 62-ЭК.

1.2. Государственный природный биологический (ботанический) заказник «Степной» (далее – заказник) является особо охраняемой природной территорией (далее – ООПТ) регионального значения и находится в ведении уполномоченного органа исполнительной власти Краснодарского края в области охраны окружающей среды, охраны и использования объектов животного мира и среды их обитания.

1.3. Заказник создается без ограничения срока действия и без изъятия у собственников, землепользователей, землевладельцев и арендаторов земельных участков.

1.4. Заказник расположен на части территории муниципального образования Успенский район, на землях, отнесенных к следующим категориям:

земли сельскохозяйственного назначения – 1 674,68 га;

земли, не отнесенные к определенной категории, – 73,09 га.

Общая площадь заказника составляет 1 747,77 га.

1.5. Границы заказника определены в системе координат МСК-23 и представлены в приложении 1 к постановлению главы администрации

(губернатора) Краснодарского края «О создании особо охраняемой природной территории регионального значения государственного природного биологического (ботанического) заказника «Степной».

1.6. Границы и особенности режима особой охраны заказника учитываются при разработке схем территориального планирования, правил землепользования и застройки, документации по планировке территории, иных видов градостроительной и землеустроительной документации, схемы размещения, использования и охраны охотничьих угодий на территории Краснодарского края, других документов, материалов и схем, определяющих виды, объемы и размещение природопользования на территории заказника.

1.7. Границы заказника обозначаются на местности предупредительными и информационными знаками, расположенными на пересечении границ заказника с основными путями доступа людей на его территорию.

2. Цель и задачи заказника

2.1. Целью создания заказника является сохранение и восстановление биологического разнообразия объектов растительного мира, степных экосистем.

2.2. Задачи заказника:

обеспечение охраны и восстановления популяций редких и находящихся под угрозой исчезновения объектов растительного мира;

сохранение и восстановление ценных природных степных ландшафтов;

создание условий для ведения экологического мониторинга, научно-исследовательских работ, эколого-образовательной и просветительской деятельности.

3. Режим особой охраны территории заказника

3.1. На всей территории заказника запрещается осуществление видов деятельности, противоречащих целям его создания или причиняющих вред природным комплексам и их компонентам, в том числе:

3.1.1. Распашка и иные агротехнические мероприятия, за исключением проведения работ в противопожарных целях и борьбы с карантинными сорными растениями.

3.1.2. Ведение сельского хозяйства, за исключением организации сенокосов не чаще одного раза в 2 года, выпаса скота и птицы, проводимых по согласованию с уполномоченным органом исполнительной власти Краснодарского края в области охраны окружающей среды.

3.1.3. Организация летних лагерей для сельскохозяйственных животных.

3.1.4. Применение ядохимикатов, использование токсичных химических препаратов, за исключением случаев их использования при возникновении массовых эпидемий или иных естественных природных явлений, связанных со вспышками численности вредителей.

3.1.5. Выжигание растительности, разведение костров.

3.1.6. Устройство новых полезащитных и иных лесополос.

3.1.7. Интродукция видов, за исключением случаев, связанных с необходимостью борьбы с вредными организмами, по согласованию с уполномоченным органом исполнительной власти Краснодарского края в области охраны окружающей среды.

3.1.8. Проезд и стоянка механизированных транспортных средств вне дорог, кроме транспортных средств сельскохозяйственных предприятий, действующих по согласованию с уполномоченным органом исполнительной власти Краснодарского края в области охраны окружающей среды, уполномоченного органа исполнительной власти Краснодарского края в области охраны окружающей среды, охраны объектов животного мира и среды их обитания и подведомственных ему государственных учреждений, государственных органов исполнительной власти, осуществляющих надзорные и контрольные функции в области правопорядка, функции по защите населения и территорий от чрезвычайных ситуаций, организации и проведению поисково-спасательных работ в чрезвычайных ситуациях природного и техногенного характера.

3.1.9. Заправка топливом, техническое обслуживание и мойка автотранспорта.

3.1.10. Строительство объектов капитального строительства и отвод земельных участков под такое строительство.

3.1.11. Возведение и размещение некапитальных строений, сооружений, за исключением возведения и размещения некапитальных строений, сооружений биотехнической инфраструктуры по согласованию с уполномоченным органом Краснодарского края в области охраны окружающей среды, охраны и использования объектов животного мира и среды их обитания.

3.1.12. Реконструкция существующего линейного объекта без проекта, получившего положительное заключение государственной экологической экспертизы, в случаях, предусмотренных законодательством.

3.1.13. Изыскательские, взрывные и буровые работы, разведка и разработка полезных ископаемых.

3.1.14. Сбор зоологических, ботанических, минералогических коллекций и палеонтологических объектов без согласования с уполномоченным органом исполнительной власти Краснодарского края в области охраны окружающей среды.

3.1.15. Сбор лекарственных растений, за исключением сбора лекарственных растений гражданами для собственных нужд способами, не приводящими к гибели растений.

3.1.16. Изменение гидрологического режима водных объектов, проведение дноуглубительных, взрывных, буровых и других работ, связанных с изменением дна и берегов водных объектов (перекрывание, изменение русла естественных водотоков и берегов водных объектов, углубление дна водотоков и естественных водоемов, отсыпка грунта в акваторию), без согласования с уполномоченным органом исполнительной власти Краснодарского края в

области охраны окружающей среды, за исключением деятельности, осуществляемой в целях предотвращения возникновения и ликвидации чрезвычайных ситуаций.

3.1.17. Спортивная и любительская охота в период с 1 марта по 20 июня, промысловая охота.

3.1.18. Осуществление любых мероприятий по охране объектов животного мира и среды их обитания (в том числе компенсационных) в границах заказника без согласования с уполномоченным органом исполнительной власти Краснодарского края в области охраны и использования объектов животного мира и среды их обитания.

3.1.19. Осуществление всех видов хозяйственной или иной деятельности, способных оказать воздействие на объекты животного мира и среду их обитания без согласования с уполномоченным органом исполнительной власти Краснодарского края в области охраны и использования объектов животного мира и среды их обитания.

3.1.20. Добывание и иное изъятие из природной среды объектов животного и растительного мира, занесенных в Красную книгу Российской Федерации и (или) Красную книгу Краснодарского края, без разрешений, предусмотренных законодательством Российской Федерации или Краснодарского края.

3.1.21. Разрушение (уничтожение) обитаемых либо регулярно используемых животными для размножения гнезд, нор, логовищ, убежищ, жилищ и других сооружений.

3.1.22. Все виды рубок, за исключением рубок ухода и санитарных рубок без согласования с уполномоченным органом исполнительной власти Краснодарского края в области охраны окружающей среды.

3.1.23. Проведение рубок в гнездовой период с 1 апреля по 30 июня.

3.1.24. Загрязнение почвы, воды, растительности, засорение и захламление территории.

3.1.25. Действия граждан, направленные на обустройство особо охраняемой природной территории, без согласования с уполномоченным органом исполнительной власти Краснодарского края в области охраны окружающей среды.

3.1.26. Создание объектов накопления, размещения, хранения отходов производства и потребления, радиоактивных, химических, взрывчатых, токсичных, отравляющих и ядовитых веществ.

3.1.27. Перепрофилирование сложившихся к моменту организации заказника направлений хозяйственно-производственной деятельности землепользователей без согласования с уполномоченным органом исполнительной власти Краснодарского края в области охраны окружающей среды.

3.1.28. Размещение рекламных и информационных знаков, указателей, шлагбаумов, аншлагов, стендов, экскурсионных и иных объектов без согласования с уполномоченным органом исполнительной власти Краснодарского края в области охраны окружающей среды, за исключением размещения знаков и щитов, связанных с функционированием заказчика, охотхозяйственной деятельностью, обозначением линейных объектов, деятельностью в области водных отношений.

3.1.29. Уничтожение или повреждение шлагбаумов, аншлагов, стендов и других информационных знаков и указателей.

3.1.30. Рекреационное использование территории, за исключением организации индивидуальных пеших прогулок (экскурсий) в целях познавательного туризма.

3.1.31. Размещение спортивных и игровых площадок, установка спортивного оборудования, аттракционов, проведение спортивных, зрелищных и иных мероприятий.

3.1.32. Размещение кемпингов, палаточных лагерей, за исключением установки отдельных палаток лицами, занимающимися научно-исследовательской, мониторинговой и природоохранной деятельностью.

3.1.33. Экстремальный туризм, связанный с поездками на моторных транспортных средствах повышенной проходимости.

3.1.34. Создание площадок с твердым покрытием.

3.1.35. Размещение территорий садоводческих товариществ, коллективных и индивидуальных дачных и садово-огородных участков.

3.1.36. Проведение археологических полевых работ (разведок, раскопок, наблюдений) без полученного в установленном законодательством порядке разрешения (открытого листа), и соблюдения условий, предусмотренных разрешением (открытым листом), а также без согласования с уполномоченным органом исполнительной власти Краснодарского края в области охраны окружающей среды.

3.2. В случае возникновения угрозы либо наступления режима чрезвычайной ситуации проведение работ, связанных с предупреждением и ликвидацией чрезвычайных ситуаций различного характера, производится в соответствии с действующим законодательством о чрезвычайных ситуациях. Информация о планируемых и реализуемых мероприятиях, а также о нанесенном вреде направляется в уполномоченный орган исполнительной власти Краснодарского края в области охраны окружающей среды.

3.3. Основные виды разрешенного использования земельных участков, расположенных в границах заказника, установленные в соответствии с классификатором видов разрешенного использования земельных участков, утвержденным приказом Федеральной службы государственной регистрации, кадастра и картографии от 10 ноября 2020 г. № П/0412 «Об утверждении классификатора видов разрешенного использования земельных участков», представлены в приложении к настоящему Положению.

Для всей территории заказника вспомогательные виды разрешенного использования земельных участков не устанавливаются.

Предельные (максимальные и (или) минимальные) параметры разрешенного строительства, реконструкции объектов капитального строительства на территории заказника не устанавливаются.

4. Охрана природных комплексов и объектов и контроль за соблюдением режима особой охраны заказника

4.1. На территории заказника охрана природных комплексов и объектов осуществляется уполномоченным органом исполнительной власти Краснодарского края в области охраны окружающей среды и подведомственным ему государственным учреждением.

4.2. На территории заказника федеральный государственный надзор в области охраны, воспроизводства и использования объектов животного мира и среды их обитания, федеральный государственный охотничий надзор осуществляется уполномоченным органом исполнительной власти Краснодарского края в области охраны окружающей среды в порядке, предусмотренном нормативными правовыми актами Российской Федерации и Краснодарского края.

4.3. Права и обязанности инспекторов, осуществляющих надзор за соблюдением установленного режима на территории заказника, определяются законодательством Российской Федерации и Краснодарского края.

4.4. Собственники, владельцы и пользователи земельных участков, расположенных в границах заказника, обязаны соблюдать установленный режим особой охраны и несут за его нарушение административную, уголовную и иную установленную законом ответственность.

5. Управление заказником и его финансирование

5.1. Функции по управлению заказником в рамках предоставленных полномочий осуществляются подведомственным уполномоченному органу исполнительной власти Краснодарского края в области охраны окружающей среды государственным учреждением в соответствии с законодательством Российской Федерации и законодательством Краснодарского края.

5.2. Финансирование заказника осуществляется за счет средств бюджета Краснодарского края и иных не запрещенных законодательством источников.

6. Ответственность за нарушение режима заказника

6.1. Лица, постоянно или временно находящиеся на территории заказника, обязаны соблюдать установленный на его территории режим особой охраны.

6.2. Лица, виновные в нарушении установленного на территории заказника режима особой охраны, привлекаются к ответственности в


соответствии с действующим законодательством.

7. Особые условия

7.1. Изменение границ, площади, категории, режима особой охраны, заказника, снятие с него правового статуса ООПТ осуществляется в соответствии с законодательством Российской Федерации и Краснодарского края.

7.2. Все споры, возникающие при реализации настоящего Положения, подлежат разрешению в соответствии с законодательством Российской Федерации.

Заместитель министра
природных ресурсов
Краснодарского края



О.В. Соленов


Приложение
к Положению об особо охраняемой
природной территории
регионального значения
государственном природном
биологическом (ботаническом)
заказнике «Степной»

**ОСНОВНЫЕ ВИДЫ РАЗРЕШЕННОГО ИСПОЛЬЗОВАНИЯ
земельных участков, расположенных в границах
государственного природного биологического
(ботанического) заказника «Степной»**

Наименование вида разрешенного использования земельного участка	Код вида разрешенного использования земельного участка	Описание вида разрешенного использования земельного участка
1	2	3
Сенокосение	1.19	косение трав, сбор и заготовка сена
Выпас сельскохозяйственных животных	1.20	выпас сельскохозяйственных животных
Предоставление коммунальных услуг	3.1.1	размещение сооружений, обеспечивающих поставку электричества (линий электропередач)
Охота и рыбалка	5.3	размещение сооружений, необходимых для восстановления и поддержания поголовья зверей
Охрана природных территорий	9.1	сохранение отдельных естественных качеств окружающей природной среды путем ограничения хозяйственной деятельности в данной зоне, в частности: соблюдение режима использования природных ресурсов в заказниках, сохранение свойств земель, являющихся особо ценными
Историко-культурная деятельность	9.3	сохранение и изучение объектов культурного наследия народов Российской Федерации (памятников истории и культуры), в том числе: объектов археологического наследия, достопримечательных мест, исторических поселений, объектов культурного наследия, а также хозяйственная деятельность, обеспечивающая познавательный туризм

1	2	3
Специальное пользование водными объектами	11.2	использование земельных участков, примыкающих к водным объектам способами, необходимыми для специального водопользования (проведение работ, связанных с изменением дна и берегов водных объектов)

Заместитель министра
природных ресурсов
Краснодарского края



О.В. Соленов