

РОССИЙСКАЯ ФЕДЕРАЦИЯ  
КРАСНОДАРСКИЙ КРАЙ

УТВЕРЖДЕН  
приказом министерства  
природных ресурсов  
Краснодарского края  
от 08.11.2013 г. № 1827

**ПАСПОРТ ПАМЯТНИКА ПРИРОДЫ  
РЕГИОНАЛЬНОГО ЗНАЧЕНИЯ**

**«Дуб Молодежный»**

---

Наименование памятника природы

г.Краснодар

---

Муниципальное образование

Краснодар 2013 год

*Полное наименование памятника природы – «Дуб Молодежный»  
 Распорядительный документ об объявлении (учреждении) памятника  
 природы - решение Краснодарского крайисполкома от 14 сентября 1983 года  
 № 488*

*Памятник природы образован с изъятием/без изъятия у собственников  
 (арендаторов)*

*Цель создания – сохранение ботанического объекта, имеющего историческое,  
 учебно-познавательное и эстетическое значение.*

*Подведомственность – министерство природных ресурсов Краснодарского  
 края*

*Профиль памятника природы – ботанический.*

**Местоположение памятника природы, описание площади и границ  
 памятника природы**

*Муниципальное образование – г. Краснодар*

*Категория земель – земли населенных пунктов*

*Кадастровый номер участка – нет*

*Местоположение памятника природы:*

*Лесной фонд – нет*

*Водный фонд – нет*

*Иные категории земель – населенных пунктов*

*Населенный пункт – г. Краснодар*

*Положение объекта в системе улично-дорожной сети – ул. Братьев  
 Дроздовых, 10, на входе в ясли-сад № 172 «Сказка».*

*Наличие или отсутствие территориальной связи с иными природными или  
 природно-антропогенными ландшафтами, ее характер – нет*

*Наличие в границах ООПТ иных особо охраняемых природных территорий – нет*

*Описание границ памятника природы – границы выделены по проекции кроны  
 дерева на земную поверхность: радиусом 4,8 м от ствола дерева.*

**Привязка к системе координат – МСК-23**

Точка	X	Y
1	476737,38	1379356,92
2	476738,76	1379358,67
3	476739,14	1379360,66
4	476738,61	1379362,95
6	476736,62	1379365,93
7	476735,09	1379367,00
8	476733,48	1379367,07
9	476731,96	1379366,39
10	476731,05	1379364,79
11	476730,28	1379363,11
12	476729,90	1379360,90
13	476730,89	1379358,67
14	476732,64	1379356,82
15	476735,09	1379356,30

*Описание границ охранной зоны памятника природы (если есть) – нет*

Площадь памятника природы – 0,0074 га

Площадь охранной зоны памятника природы (если есть) - нет

Описание положения в рельефе – нет

Сопряженные объекты – нет

Перечень зон и участков памятника природы, их площади

Кластерность территории памятника природы - нет

Площадь каждого участка, га (м<sup>2</sup>)-

Режим особой охраны

Запрещенные виды деятельности	Разрешенные виды деятельности
<p>любая деятельность, которая может нанести ущерб объектам растительного мира, а также запрещаются виды деятельности, влекущие за собой снижение экологической, эстетической и рекреационной целостности территории, в том числе:</p> <ul style="list-style-type: none"> <li>- любая хозяйственная деятельность, не совместимая с его назначением, в том числе:</li> <li>- любое повреждение дерева;</li> <li>- прокладка коммуникаций;</li> <li>- уплотнение почвы вокруг дерева;</li> <li>- проведение в непосредственной близости от дерева работ, которые могут привести к развитию эрозии почвы или к другим нарушениям состояния грунтов и повреждению корней дерева;</li> <li>- установка искусственной иллюминации на дереве.</li> </ul>	<ul style="list-style-type: none"> <li>- поддержание в технически исправном состоянии помещений, и их реконструкция без увеличения занимаемой площади на участке ООПТ;</li> <li>- посадка и уход за растительностью на территории земельных участков, находящихся в частной собственности, без увеличения площади на участке ООПТ;</li> <li>- уходные работы по удалению сухих ветвей, в целях безопасности граждан и материальных ценностей;</li> <li>- организация и проведение научно-исследовательских работ, и осуществление эколого-просветительской деятельности по согласованию с уполномоченным органом в установленном порядке.</li> </ul>

*Меры охраны:*

- осуществление необходимых уходных работ за деревом дуба;

- соблюдение режима памятника природы при ведении хозяйственной деятельности.

Природные характеристики территории

Описание *растительности* приводится в Приложении № 1 к паспорту памятника природы.

Описание *животного мира* приводится в Приложении № 2 к паспорту памятника природы.

*Параметры* обособленного памятника природы приводятся в Приложении № 3 к паспорту памятника природы.

*Состояние (степень нарушенности)* – хорошее/удовлетворительное/плохое (с указанием повреждений)

- уплотнение почвы вокруг дерева.

Перечень земельных участков, предоставленных гражданам и юридическим лицам, с указанием местоположения границ, а так же прав владения и пользования участками

Кадастровый номер участка - нет

Местоположение границ участка \_\_\_\_\_

Для юридического лица: - нет

Организационно-правовая форма \_\_\_\_\_,

наименование, юридический адрес \_\_\_\_\_,

телефон, факс, e-mail \_\_\_\_\_,

ФИО руководителя \_\_\_\_\_,

ФИО контактного лица \_\_\_\_\_,

Название и реквизиты документов на право собственности, владения, пользования, аренды \_\_\_\_\_

Для физического лица: - нет

ФИО \_\_\_\_\_

Название и реквизиты документов на право собственности, владения, пользования, аренды \_\_\_\_\_

Кадастровый номер участка \_\_\_\_\_,

Местоположение границ участка \_\_\_\_\_,

Для юридического лица:

Организационно-правовая форма \_\_\_\_\_,

наименование, юридический адрес \_\_\_\_\_,

телефон, факс, e-mail \_\_\_\_\_,

ФИО руководителя \_\_\_\_\_,

ФИО контактного лица \_\_\_\_\_,

Название и реквизиты документов на право собственности, владения, пользования, аренды \_\_\_\_\_

Для физического лица:

ФИО \_\_\_\_\_

Название и реквизиты документов на право собственности, владения, пользования, аренды \_\_\_\_\_

Кадастровый номер участка \_\_\_\_\_,

Местоположение границ участка \_\_\_\_\_,

Для юридического лица:

Организационно-правовая форма \_\_\_\_\_,

наименование, юридический адрес \_\_\_\_\_,

телефон, факс, e-mail \_\_\_\_\_,

ФИО руководителя \_\_\_\_\_,

ФИО контактного лица \_\_\_\_\_,

Название и реквизиты документов на право собственности, владения, пользования, аренды \_\_\_\_\_

Для физического лица:

ФИО \_\_\_\_\_

Название и реквизиты документов на право собственности, владения, пользования, аренды \_\_\_\_\_

Кадастровый номер участка \_\_\_\_\_,

Местоположение границ участка \_\_\_\_\_,

Для юридического лица:

Организационно-правовая форма \_\_\_\_\_,

наименование, юридический адрес \_\_\_\_\_,

телефон, факс, e-mail \_\_\_\_\_,

ФИО руководителя \_\_\_\_\_,

ФИО контактного лица \_\_\_\_\_,

Название и реквизиты документов на право собственности, владения, пользования, аренды \_\_\_\_\_

Для физического лица:

ФИО \_\_\_\_\_

Название и реквизиты документов на право собственности, владения, пользования, аренды \_\_\_\_\_

Дополнительные материалы, в том числе Охранное обязательство, приводятся в Приложении № 4 к паспорту памятника природы.

Составитель: Т.Е.Сунцова,  
Ведущий специалист-эксперт отдела особо охраняемых природных территорий

\_\_\_\_\_

подпись

Ведущий консультант отдела  
особо охраняемых  
природных территорий А.А.Медков

\_\_\_\_\_

подпись

Дата 1 ноября 2013 года

ПРИЛОЖЕНИЕ № 1  
к паспорту памятника природы,  
утвержденному приказом  
министерства природных ресурсов  
Краснодарского края  
от 08.11.2013 г. № 1827

Растительность – перечень основных типов растительных сообществ, их состав, характеристика, пространственное распределение. Список видов, занесенных в Красную книгу Российской Федерации, Красную книгу Краснодарского края.

Список видов растений

№	Вид растения
1	дуб черешчатый - <i>Quercus robur</i>

Видов, занесенных в Красную книгу Российской Федерации, Красную книгу Краснодарского края не обнаружено.

ПРИЛОЖЕНИЕ № 2  
к паспорту памятника природы,  
утвержденному приказом  
министерства природных ресурсов  
Краснодарского края  
от 08.11.2013 г. № 1827

Животный мир – видовой состав, численность, местообитание. Список видов, занесенных в Красную книгу Российской Федерации, Красную книгу Краснодарского края.

Список животных

№	Вид животного
<b>орнитофауна</b>	
1	воробей домовый - <i>Passer domesticus</i>
2	ворона серая - <i>Corvus cornix</i>
3	голубь сизый - <i>Columba livia</i>
4	сорока обыкновенная - <i>Pica pica</i>
<b>териофауна</b>	
5	мышь домовая - <i>Mus musculus</i>
6	крыса - <i>Rattus</i>

Видов, занесенных в Красную книгу Российской Федерации, Красную книгу Краснодарского края не обнаружено.

ПРИЛОЖЕНИЕ № 3  
к паспорту памятника природы,  
утвержденному приказом  
министерства природных ресурсов  
Краснодарского края  
от 08.11.2013 г. № 1827

Описание обособленных памятников природы

*Для ботанических объектов:*

*диаметр ствола дерева* \_\_\_\_\_,

*высота деревьев* 20,1 м \_\_\_\_\_,

*площадь проекции кроны на поверхность* \_\_\_\_\_.

*Для геологических объектов:*

*линейные размеры геологических объектов* \_\_\_\_\_,

*слагающие породы* \_\_\_\_\_,

*геологический возраст* \_\_\_\_\_.

*Для гидрологических объектов:*

*средний расход воды в роднике* \_\_\_\_\_.

*Другое* - Дуб черешчатый произрастает на детской игровой площадке, расположенной на территории яслей-сада. Высота дерева 20,1 м, крона диаметром 17,2 м, окружность ствола – 1,55 м, возраст около 150 лет.



ПРИЛОЖЕНИЕ № 4  
к паспорту памятника природы,  
утвержденному приказом  
министерства природных ресурсов  
Краснодарского края  
от 08.11.2013 г. № 1827

Дополнительные материалы – фотографии памятника природы или наиболее характерных его частей, картографический материал (карты (схемы) расположения памятника природы и охранной зоны (1:100000, 1:50000), карты (схемы) памятника природы с обозначением границ (1:2000 или 1:500, в зависимости от занимаемой площади), Охранное обязательство, иные материалы.



Рисунок 1 - Памятник природы «Дуб Молодежный»




*Рисунок 2 - Памятник природы «Дуб Молодежный»*



*Рисунок 3 - Памятник природы «Дуб Молодежный»*



*Рисунок 4 - Памятник природы «Дуб Молодежный»*




*Рисунок 5 - Памятник природы «Дуб Молодежный»*



*Рисунок 6 - Памятник природы «Дуб Молодежный»*



*Рисунок 7 - Памятник природы «Дуб Молодежный»*



*Рисунок 8 - Памятник природы «Дуб Молодежный»*

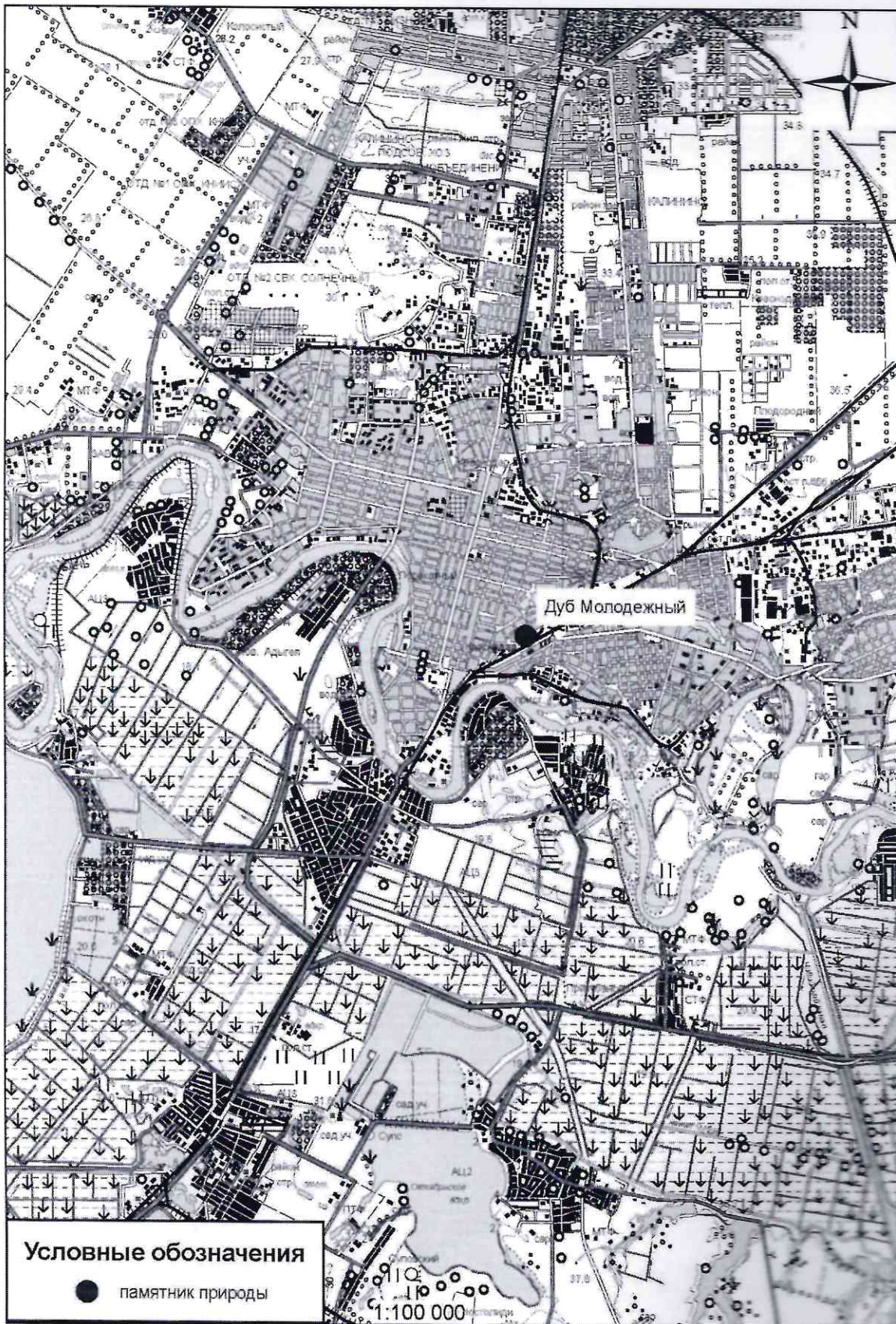


*Рисунок 9 - Памятник природы «Дуб Молодежный»*



*Рисунок 10 - Памятник природы «Дуб Молодежный»*

Схема расположения памятника природы «Дуб Молодежный»



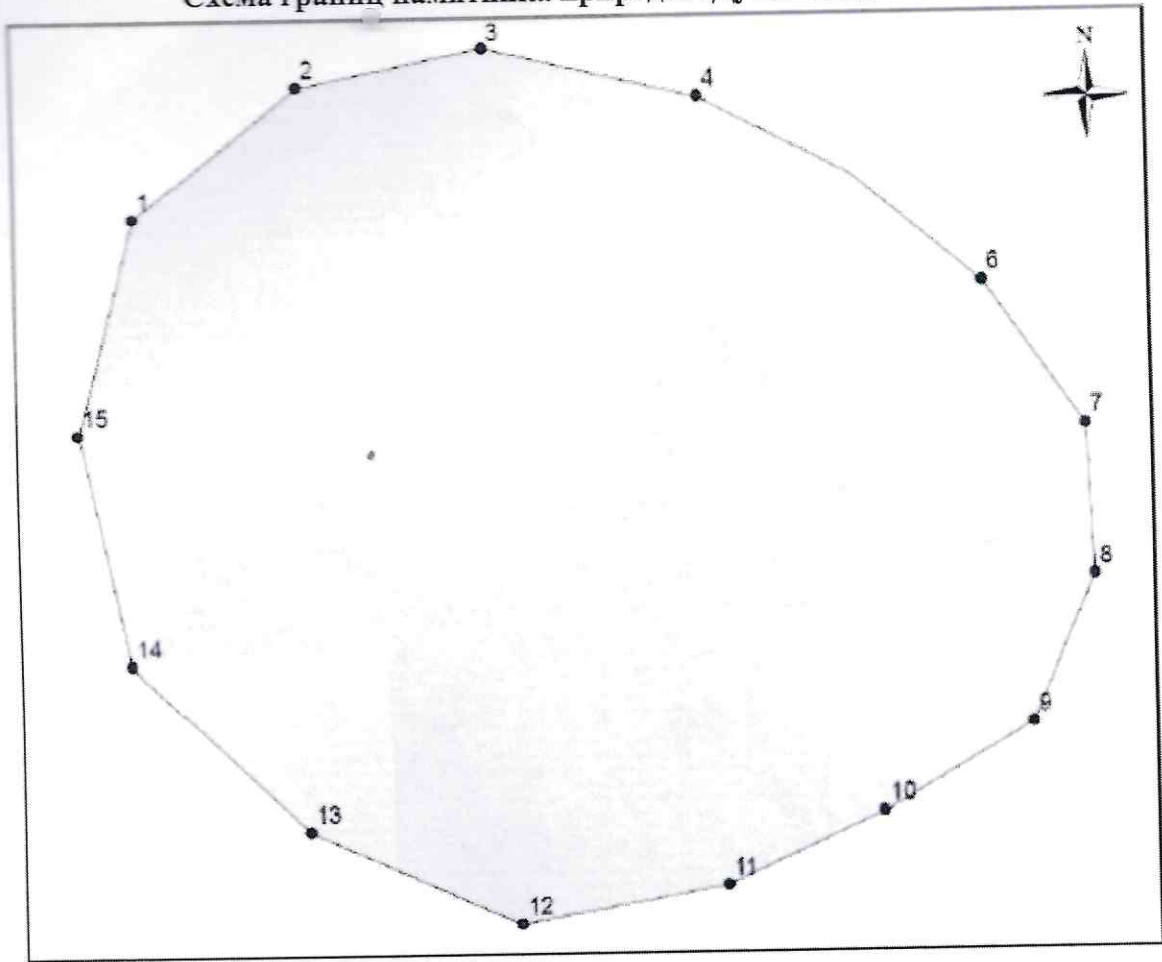
КАРТА (ПЛАН)  
Особо охраняемой природной территории "Дуб Молодежный"  
города Краснодара Краснодарского края  
(наименование объекта землеустройства)

План границ объекта землеустройства





## Схема границ памятника природы «Дуб Молодежный»



1:70

Точка	X	Y
1	476737,38	1379356,92
2	476738,76	1379358,67
3	476739,14	1379360,66
4	476738,61	1379362,95
6	476736,62	1379365,93
7	476735,09	1379367,00
8	476733,48	1379367,07
9	476731,96	1379366,39
10	476731,05	1379364,79
11	476730,28	1379363,11
12	476729,90	1379360,90
13	476730,89	1379358,67
14	476732,64	1379356,82
15	476735,09	1379356,30

Система координат: МСК-23