

РОССИЙСКАЯ ФЕДЕРАЦИЯ  
КРАСНОДАРСКИЙ КРАЙ

УТВЕРЖДЕН  
приказом министерства  
природных ресурсов  
Краснодарского края  
от 04.07.2013 г. № 903

**ПАСПОРТ ПАМЯТНИКА ПРИРОДЫ  
РЕГИОНАЛЬНОГО ЗНАЧЕНИЯ**

«Урочище Кислое»

---

Наименование памятника природы

Отраденский район

---

Муниципальное образование

Краснодар 2013 год

*Полное наименование памятника природы – «Урочище Кислое»*

*Расширительный документ об объявлении (учреждении) памятника природы – решение Отрадненского райисполкома от 24 апреля 1981 года №131, решением Краснодарского крайисполкома от 14 сентября 1983 года № 488*

*Памятник природы образован с изъятием/без изъятия у собственников (арендаторов)*

*Цель создания – сохранение объектов растительного и животного мира, среды их обитания, месторождений лечебных вод, неповторимых ландшафтов, имеющих научное, учебно-познавательное, эстетическое, экологическое и рекреационное значение.*

*Подведомственность – министерство природных ресурсов Краснодарского края*

*Профиль памятника природы – комплексный*

### Местоположение памятника природы, описание площади и границ памятника природы

*Муниципальное образование – Отрадненский район*

*Категория земель – земли населенных пунктов*

*Кадастровый номер участка – нет*

*Местонахождение памятника природы:*

*Лесной фонд- нет*

*Водный фонд- нет*

*Иные категории земель – населенных пунктов*

*Населенный пункт – расположен в 2 км северо-восточнее ст. Спокойной.*

*Положение объекта в системе улично-дорожной сети – нет*

*Наличие или отсутствие территориальной связи с иными природными или природно-антропогенными ландшафтами, ее характер – нет*

*Наличие в границах ООПТ иных особо охраняемых природных территорий -нет*

*Описание границ памятника природы – по естественным рубежам г. Кислой*

*Принадлежность к системе координат – система координат МСК-23*

Точка	X	Y
1	393444,92	2337724,35
2	393433,99	2337749,65
3	393378,52	2337779,01
4	393321,90	2337802,29
5	393296,51	2337808,36
6	393316,70	2337866,06
7	393362,18	2337920,73
8	393407,66	2337987,54
9	393435,24	2338036,13
10	393469,59	2338062,45
11	393503,83	2338039,17
12	393537,44	2337998,67
13	393555,35	2337963,24

14	393567,21	2337914,65
15	393575,12	2337868,09
16	393565,75	2337812,41
17	393558,47	2337785,08
18	393532,97	2337754,71
19	393507,05	2337724,35
20	393479,27	2337691,95

*Описание границ охранной зоны памятника природы (если есть)*- нет

*Площадь памятника природы – 58706 м<sup>2</sup>*

*Площадь охранной зоны памятника природы (если есть)*- нет

*Описание положения в рельефе –*

*Сопряженные объекты - нет*

Перечень зон и участков памятника природы, их площади

*Кластерность территории памятника природы*- нет

*Площадь каждого участка, га (м<sup>2</sup>)- нет*

*Режим особой охраны*

Запрещенные виды деятельности	Разрешенные виды деятельности
<p>любая деятельность, которая может нанести ущерб объектам растительного мира, а также запрещаются виды деятельности, влекущие за собой снижение экологической, эстетической и рекреационной целостности территории, в том числе:</p> <ul style="list-style-type: none"> <li>- деятельность, влекущая искажение сложившегося ландшафта;</li> <li>- предоставление земельных участков для капитального строительства;</li> <li>- прокладка новых дорог, троп, линий электропередач, коммуникаций, возведение строений и сооружений (в том числе временных), не связанных с деятельностью памятника природы;</li> <li>- загрязнение почв;</li> <li>- создание объектов размещения, хранения отходов производства и потребления, радиоактивных, химических, взрывчатых, токсичных, отравляющих и ядовитых веществ;</li> <li>- проезд и стоянка всех видов транспортных средств вне дорог общего пользования, кроме работников специально уполномоченных органов государственной власти;</li> <li>- мойка транспортных средств;</li> <li>- промысловая, любительская охота, иные виды пользования животным миром;</li> </ul>	<ul style="list-style-type: none"> <li>- осуществление рекреационной деятельности (оборудование экологических троп и мест отдыха) на основании проекта обустройства, при наличии положительного заключения государственной экологической экспертизы;</li> <li>- проведение работ по восстановлению и поддержанию в равновесном состоянии экосистем памятника природы;</li> <li>- организация и проведение научно-исследовательских работ, и осуществление эколого-просветительской деятельности по согласованию с уполномоченным органом в установленном порядке.</li> </ul>



<ul style="list-style-type: none"> <li>- сбор зоологических, ботанических коллекций, а также палеонтологических образцов;</li> <li>- распашка земель, применение ядохимикатов, минеральных удобрений, средств защиты растений, стимуляторов роста и иных химических, а также биологических средств;</li> <li>- прогон и выпас скота;</li> <li>- любые виды загрязнения территории (включая промышленные выбросы и выбросы от автотранспорта);</li> <li>- изыскательские, взрывные и буровые работы.</li> </ul>	
--	--

*Меры охраны:*

- разработка округа горно-санитарной охраны месторождения минеральных вод;
- установка информационных щитов и аншлагов;
- уборка территории;
- информирование населения и хозяйствующих субъектов о функциональном зонировании и установленном режиме охраны памятника природы;
- не допускать ведения хозяйственной деятельности, противоречащей режиму особой охраны памятника природы;
- осуществлять периодический контроль и своевременное информирование о нарушении особого режима охраны в пределах памятника природы.
- оформить охранные обязательства в установленном законом порядке;
- внести границы охранной зоны в земельный кадастр.

Природные характеристики территории

Описание *растительности* приводится в Приложении № 1 к паспорту памятника природы.

Описание *животного мира* приводится в Приложении № 2 к паспорту памятника природы.

*Параметры* обособленного памятника природы приводятся в Приложении № 3 к паспорту памятника природы.

*Состояние (степень нарушенности)* – хорошее/удовлетворительное/плохое (с указанием повреждений)

- высокая рекреационная нагрузка.

Перечень земельных участков, предоставленных гражданам и юридическим лицам, с указанием местоположения границ, а так же прав владения и пользования участками

*Кадастровый номер участка* - нет

*Местоположение границ участка* \_\_\_\_\_

*Для юридического лица: субъект РФ* – Краснодарский край

*Организационно-правовая форма* \_\_\_\_\_,

наименование, юридический адрес \_\_\_\_\_,  
 телефон, факс, e-mail \_\_\_\_\_,  
 ФИО руководителя \_\_\_\_\_,  
 ФИО контактного лица \_\_\_\_\_,  
 Название и реквизиты документов на право собственности, владения,  
пользования, аренды – дата регистрации 16.01.2012 №23-0-1-150/2001/2011-674  
 (Выписка ЕГРП от 04.04.2013 №01/144/2013-464)

Для физического лица: - нет

ФИО \_\_\_\_\_  
 Название и реквизиты документов на право собственности, владения,  
пользования, аренды \_\_\_\_\_  
 Кадастровый номер участка \_\_\_\_\_,  
 Местоположение границ участка \_\_\_\_\_

Для юридического лица: СПК «Колхоз»

Организационно-правовая форма \_\_\_\_\_,  
 наименование, юридический адрес \_\_\_\_\_,  
 телефон, факс, e-mail \_\_\_\_\_,  
 ФИО руководителя \_\_\_\_\_,  
 ФИО контактного лица \_\_\_\_\_,  
 Название и реквизиты документов на право собственности, владения,  
пользования, аренды – свидетельство, №23-0-1-150/2001/2011-674 от 16.01.12

Для физического лица:

ФИО \_\_\_\_\_  
 Название и реквизиты документов на право собственности, владения,  
пользования, аренды \_\_\_\_\_  
 Кадастровый номер участка \_\_\_\_\_,  
 Местоположение границ участка \_\_\_\_\_

Для юридического лица:

Организационно-правовая форма \_\_\_\_\_,  
 наименование, юридический адрес \_\_\_\_\_,  
 телефон, факс, e-mail \_\_\_\_\_,  
 ФИО руководителя \_\_\_\_\_,  
 ФИО контактного лица \_\_\_\_\_,  
 Название и реквизиты документов на право собственности, владения,  
пользования, аренды \_\_\_\_\_

Для физического лица:

ФИО \_\_\_\_\_  
 Название и реквизиты документов на право собственности, владения,  
пользования, аренды \_\_\_\_\_

Кадастровый номер участка \_\_\_\_\_,

Местоположение границ участка \_\_\_\_\_

Для юридического лица:

Организационно-правовая форма \_\_\_\_\_,

наименование, юридический адрес \_\_\_\_\_,

телефон, факс, e-mail \_\_\_\_\_,

ФИО руководителя \_\_\_\_\_,

ФИО контактного лица \_\_\_\_\_,

Название и реквизиты документов на право собственности, владения, пользования, аренды \_\_\_\_\_


Для физического лица:

ФИО \_\_\_\_\_

Название и реквизиты документов на право собственности, владения, пользования, аренды \_\_\_\_\_

Дополнительные материалы, в том числе Охранное обязательство, приводятся в Приложении № 4 к паспорту памятника природы.

Составитель: Т.Е.Сунцова,  
Ведущий специалист-эксперт отдела особо охраняемых природных территорий

  
ПОДПИСЬ

Ведущий консультант отдела  
особо охраняемых  
природных территорий А.А.Медков

  
ПОДПИСЬ

Дата 4 июля 2013г



ПРИЛОЖЕНИЕ № 1  
к паспорту памятника природы,  
утвержденному приказом  
министерства природных ресурсов  
Краснодарского края  
от 04.07.2013 № 903

Растительность – перечень основных типов растительных сообществ, их состав, характеристика, пространственное распределение. Список видов, занесенных в Красную книгу Российской Федерации, Красную книгу Краснодарского края.

Список видов растений

№	Вид растения
1	алтей лекарственный - <i>Althaea officinalis</i>
2	астра - <i>Aster</i>
3	вьюнок полевой - <i>Convolvulus arvensis</i>
4	горец птичий - <i>Polygonum aviculare</i>
5	дуб черешчатый - <i>Quercus robur</i>
6	ежевика сизая - <i>Rubus caesius</i>
7	звездчатка средняя - <i>Stellaria media</i>
8	костер безостый - <i>Zerna inermis</i>
9	лещиной обыкновенной - <i>Corylus avellana</i>
10	мятлик - <i>Poa</i>
11	пастушья сумка обыкновенная - <i>Capsella bursa-pastoris</i>
12	подмаренник цепкий - <i>Galium aparine</i>
13	подорожник большой - <i>Plantago major</i>
14	полынь - <i>Artemisia</i>
15	Разнотравье представлено видами: василек - <i>Centaurea sp</i>
16	свидиной южной - <i>Thelycrania australis</i>
17	скумпия кожевенная - <i>Cotinus coggyria</i>
18	спаржа - <i>Asparagus sp</i>
19	терн - <i>Prunus spinosa</i>
20	шиповник - <i>Rosa</i>
21	щавель - <i>Rumex</i>
22	яснотка пурпурная - <i>Lamium purpureum</i>

Видов, занесенных в Красную книгу Российской Федерации, Красную книгу Краснодарского края не обнаружено.

ПРИЛОЖЕНИЕ № 2  
к паспорту памятника природы,  
утвержденному приказом  
министерства природных ресурсов  
Краснодарского края  
от 04.07.2013 № 903

Животный мир – видовой состав, численность, местообитание. Список видов, занесенных в Красную книгу Российской Федерации, Красную книгу Краснодарского края.

Список животных

№	Вид животного
<b>орнитофауна</b>	
1	дятел зеленый - <i>Picus viridis</i>
2	дятел пестрый - <i>Dendrocopos major</i>
3	кукушка обыкновенная - <i>Cuculus canorus</i>
4	обыкновенная иволга - <i>Oriolus oriolus</i>
5	сойка - <i>Garrulus glandarius</i>
6	сорока - <i>Pica pica</i>
<b>териофауна</b>	
7	белка обыкновенная - <i>Sciurus vulgaris</i>
8	ёж белогрудый - <i>Erinaceus concolor</i>
9	заяц-русак - <i>Lepus europaeus</i>
10	лесная мышь - <i>Apodemus uralensis</i>
11	лисица - <i>Vulpes vulpes</i>
12	малая белозубка - <i>Crocidura suaveolens</i>
13	обыкновенная полевка - <i>Microtus arvalis</i>
<b>герпетофауна</b>	
14	водяной уж - <i>Natrix tessellata</i>
15	луговая ящерица - <i>Darevskia praticola</i>
16	обыкновенный уж - <i>Natrix natrix</i>
17	степная гадюка - <i>Pelias renardi</i>

Видов, занесенных в Красную книгу Российской Федерации, Красную книгу Краснодарского края не обнаружено.



ПРИЛОЖЕНИЕ № 3  
к паспорту памятника природы,  
утвержденному приказом  
министерства природных ресурсов  
Краснодарского края  
от 04.04.2013 № 903

Описание обособленных памятников природы

*Для ботанических объектов:*

*диаметр ствола дерева* \_\_\_\_\_,

*высота дерева* \_\_\_\_\_,

*площадь проекции кроны на поверхность* \_\_\_\_\_.

*Для геологических объектов:*

*линейные размеры геологических объектов* \_\_\_\_\_,

*слагающие породы* \_\_\_\_\_,

*геологический возраст* \_\_\_\_\_.

*Для гидрологических объектов:*

*средний расход воды в роднике* \_\_\_\_\_.

*Другое* – Памятник природы представляет собой кольцеобразный проем северо-западного склона горы Кислой с лесом, кустарником и источниками минеральных вод. Минеральные воды кислые, характеризуются сульфатным полиметаллическим химическим составом. Содержание сульфатов составляет 16994 мг/дм<sup>3</sup>. Пятигорским НИИ курортологии эти воды рекомендованы для питьевого и бальнеологического применения, так как они имеют высокую эффективность при лечении различных тяжелых и хронических заболеваний.

ПРИЛОЖЕНИЕ № 4  
к паспорту памятника природы,  
утвержденному приказом  
министерства природных ресурсов  
Краснодарского края  
от 04.04.2013 № 303

Дополнительные материалы – фотографии памятника природы или наиболее характерных его частей, картографический материал (карты (схемы) расположения памятника природы и охранной зоны (1:100000, 1:50000), карты (схемы) памятника природы с обозначением границ (1:2000 или 1:500, в зависимости от занимаемой площади), Охранное обязательство, иные материалы.



*Рисунок 1 – Памятник природы «Урочище Кислое»*





*Рисунок 2 – Памятник природы «Урочище Кислое»*



*Рисунок 3 – Памятник природы «Урочище Кислое»*





*Рисунок 4– Памятник природы «Урочище Кислое»*



*Рисунок 5– Памятник природы «Урочище Кислое»*



*Рисунок 6 – Памятник природы «Урочище Кислое»*



*Рисунок 7 – Памятник природы «Урочище Кислое»*





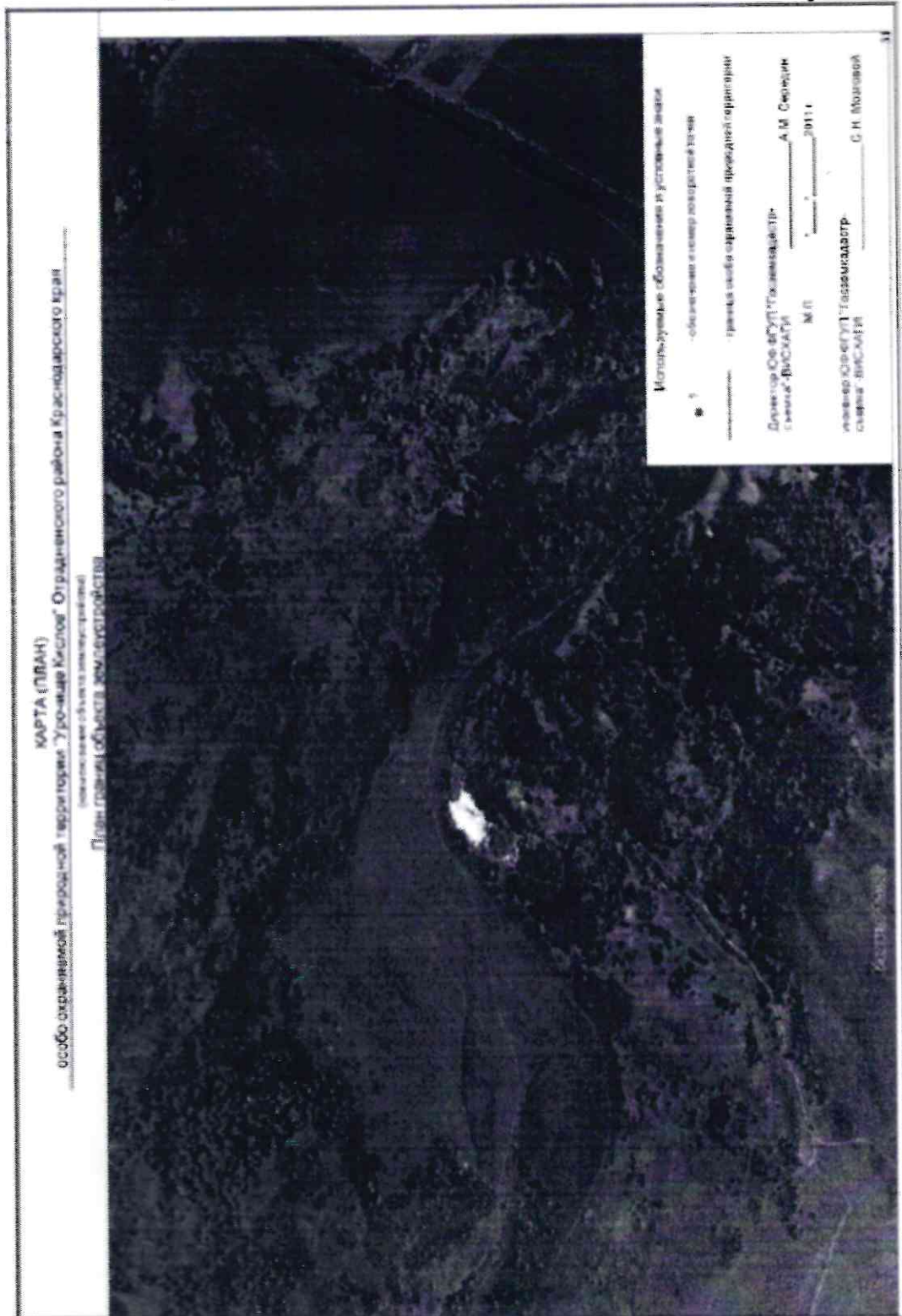
*Рисунок 8 – Памятник природы «Урочище Кислое»*



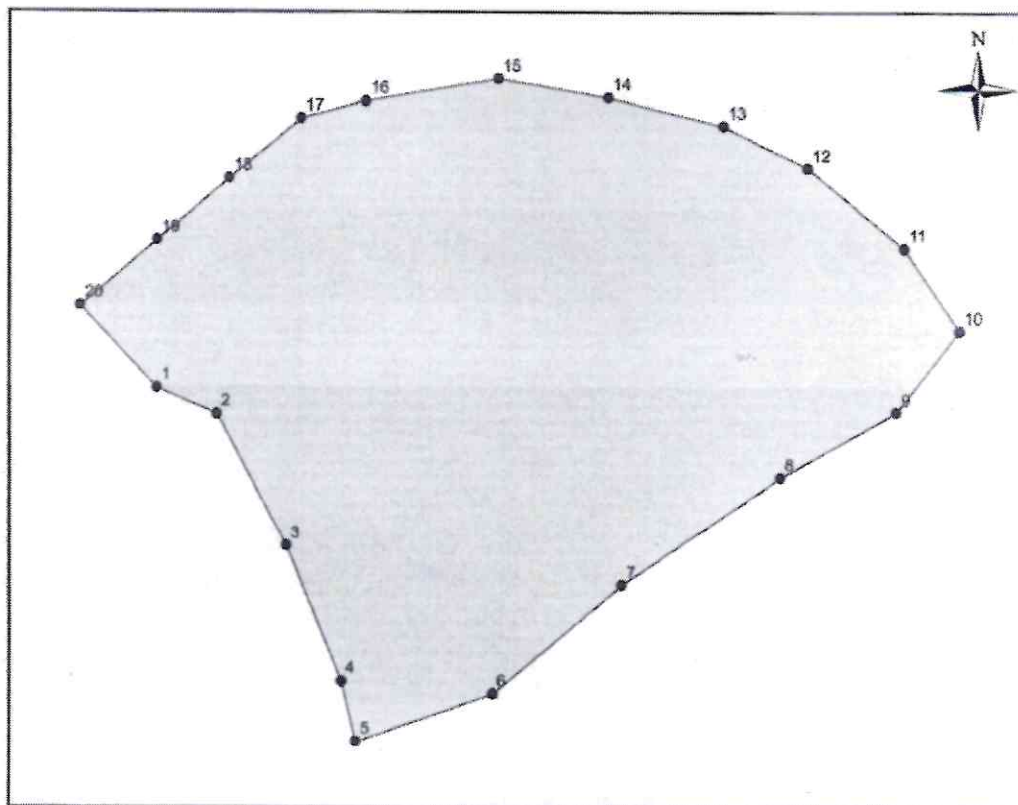
*Рисунок 9 – Памятник природы «Урочище Кислое»*



Схема расположения памятника природы «Урочище Кислое»



### Схема границ памятника природы «Урочище Кислое»



1:2 500

Точка	X	Y	Точка	X	Y
1	393444.92	2337724.35	11	393503.83	2338039.17
2	393433.99	2337749.65	12	393537.44	2337998.67
3	393378.52	2337779.01	13	393555.35	2337963.24
4	393321.90	2337802.29	14	393567.21	2337914.65
5	393296.51	2337808.36	15	393575.12	2337868.09
6	393316.70	2337866.06	16	393565.75	2337812.41
7	393362.18	2337920.73	17	393558.47	2337785.08
8	393407.66	2337987.54	18	393532.97	2337754.71
9	393435.24	2338036.13	19	393507.05	2337724.35
10	393469.59	2338062.45	20	393479.27	2337691.95

Система координат: МСК-23

Отдел особо охраняемых природных территорий

Прошито, пронумеровано, скреплено печатью

на шестнадцати листах

Ведущий консультант Сергей А.А. Медков

подпись

