



ГЛАВА АДМИНИСТРАЦИИ (ГУБЕРНАТОР)
КРАСНОДАРСКОГО КРАЯ

ПОСТАНОВЛЕНИЕ

от 21.09.2021

№ 610

г. Краснодар

**О памятнике природы регионального значения
«Можжевельник красный», расположенном
в муниципальном образовании город-курорт Анапа**

В соответствии с Земельным кодексом Российской Федерации, Лесным кодексом Российской Федерации, Водным кодексом Российской Федерации, Федеральным законом от 14 марта 1995 г. № 33-ФЗ «Об особо охраняемых природных территориях», Законом Краснодарского края от 31 декабря 2003 г. № 656-КЗ «Об особо охраняемых природных территориях Краснодарского края», заключением № 565 экспертной комиссии государственной экологической экспертизы, утвержденным приказом министерства природных ресурсов Краснодарского края от 24 октября 2019 г. № 39-ЭК, постановляю:

1. Утвердить границы особо охраняемой природной территории регионального значения памятника природы «Можжевельник красный», расположенного в муниципальном образовании город-курорт Анапа (приложение 1).

2. Утвердить режим особой охраны особо охраняемой природной территории регионального значения памятника природы «Можжевельник красный», расположенного в муниципальном образовании город-курорт Анапа (приложение 2).

3. Внести в приложение 1 к Схеме развития и размещения особо охраняемых природных территорий Краснодарского края, утвержденной постановлением главы администрации (губернатора) Краснодарского края от 21 июля 2017 г. № 549 «Об утверждении Схемы развития и размещения особо охраняемых природных территорий Краснодарского края» изменение, изложив пункт 7 подраздела «Памятники природы» раздела «Особо охраняемые природные территории регионального значения» в следующей редакции:

«

7	Можжевельник красный	19,0728	1983 год, решение исполнительного комитета Краснодарского краевого Совета народных депутатов	в границах муниципального образования город-курорт
---	-------------------------	---------	---	---

		от 14 сентября 1983 г. № 488	Анапа
--	--	------------------------------	-------

».

4. Министерству природных ресурсов Краснодарского края обеспечить в соответствии с Федеральным законом от 13 июля 2015 г. № 218-ФЗ «О государственной регистрации недвижимости» представление в орган, осуществляющий государственный кадастровый учет и ведение Единого государственного реестра недвижимости, документов, содержащих необходимые для внесения в Единый государственный реестр недвижимости сведения об особо охраняемой природной территории регионального значения памятнике природы «Можжевельник красный».

5. Департаменту информационной политики Краснодарского края (Жукова Г.А.) обеспечить размещение (опубликование) настоящего постановления на официальном сайте администрации Краснодарского края в информационно-телекоммуникационной сети «Интернет» и направление на «Официальный интернет-портал правовой информации» (www.pravo.gov.ru).

6. Контроль за выполнением настоящего постановления возложить на заместителя главы администрации (губернатора) Краснодарского края Болдина С.В.

7. Постановление вступает в силу через 10 дней после дня его официального опубликования.

Глава администрации (губернатор)
Краснодарского края

В.И. Кондратьев



Приложение 1

УТВЕРЖДЕНЫ

постановлением главы
администрации (губернатора)
Краснодарского края

от 21.09.2021 № 610

ГРАНИЦЫ
особо охраняемой природной территории
регионального значения памятника природы
«Можжевелик красный», расположенного
в муниципальном образовании город-курорт Анапа

ОПИСАНИЕ МЕСТОПОЛОЖЕНИЯ ГРАНИЦ
особо охраняемой природной территории регионального значения
памятника природы «Можжевелик красный»

(наименование объекта, местоположение границ которого описано (далее – объект))

Раздел 1

Сведения об объекте		
№ п/п	Характеристики объекта	Описание характеристик
1	Местоположение объекта	Краснодарский край, город Анапа
2	Площадь объекта +/- величина погрешности определения площади (P +/- Дельта P)	190728 кв.м ± 1528 кв.м
3	Иные характеристики объекта	—

Раздел 2

Сведения о местоположении границ объекта					
1. Система координат МСК-23, зона 1					
2. Сведения о характерных точках границ объекта					
Обозначение характерных точек границ	Координаты, м		Метод определения координат характерной точки	Средняя квадратическая погрешность положения характерной точки (M _t), м	Описание обозначения точки на местности (при наличии)
	X	Y			
1	2	3	4	5	6
1	451240.82	1258980.00	Картометрический метод	1.00	—
2	451232.31	1259010.00	Картометрический метод	1.00	—
3	451236.45	1259033.06	Картометрический метод	1.00	—
4	451240.08	1259053.32	Картометрический метод	1.00	—
5	451215.15	1259155.12	Картометрический метод	1.00	—

1	2	3	4	5	6
6	451189.07	1259220.88	Картометрический метод	1.00	–
7	451174.61	1259217.74	Картометрический метод	1.00	–
8	451078.75	1259196.98	Картометрический метод	1.00	–
9	451077.52	1259166.86	Картометрический метод	1.00	–
10	451064.79	1259133.15	Картометрический метод	1.00	–
11	451047.57	1259105.64	Картометрический метод	1.00	–
12	451038.30	1259101.16	Картометрический метод	1.00	–
13	451022.82	1259099.45	Картометрический метод	1.00	–
14	450956.45	1259083.98	Картометрический метод	1.00	–
15	450922.04	1259067.47	Картометрический метод	1.00	–
16	450880.77	1259046.48	Картометрический метод	1.00	–
17	450842.87	1259020.83	Картометрический метод	1.00	–
18	450793.51	1258995.65	Картометрический метод	1.00	–
19	450759.84	1258986.17	Картометрический метод	1.00	–
20	450721.91	1258982.58	Картометрический метод	1.00	–
21	450693.47	1258980.95	Картометрический метод	1.00	–
22	450666.68	1258973.10	Картометрический метод	1.00	–
23	450622.54	1258948.91	Картометрический метод	1.00	–
24	450565.28	1258925.71	Картометрический метод	1.00	–
25	450499.60	1258886.40	Картометрический метод	1.00	–
26	450429.73	1258853.46	Картометрический метод	1.00	–
27	450425.34	1258851.14	Картометрический метод	1.00	–
28	450462.32	1258715.27	Картометрический метод	1.00	–
29	450477.69	1258613.54	Картометрический метод	1.00	–
30	450490.25	1258615.69	Картометрический метод	1.00	–
31	450522.62	1258636.70	Картометрический метод	1.00	–
32	450532.85	1258648.07	Картометрический метод	1.00	–

1	2	3	4	5	6
			метод		
33	450605.29	1258671.61	Картометрический метод	1.00	–
34	450686.29	1258686.92	Картометрический метод	1.00	–
35	450746.96	1258718.35	Картометрический метод	1.00	–
36	450835.15	1258761.10	Картометрический метод	1.00	–
37	450901.83	1258810.88	Картометрический метод	1.00	–
38	450995.65	1258881.23	Картометрический метод	1.00	–
39	451040.96	1258923.34	Картометрический метод	1.00	–
40	451058.27	1258936.14	Картометрический метод	1.00	–
41	451076.99	1258949.61	Картометрический метод	1.00	–
42	451094.18	1258959.44	Картометрический метод	1.00	–
43	451137.75	1258982.98	Картометрический метод	1.00	–
44	451163.99	1258988.77	Картометрический метод	1.00	–
45	451187.45	1258989.61	Картометрический метод	1.00	–
46	451228.32	1258982.14	Картометрический метод	1.00	–
1	451240.82	1258980.00	Картометрический метод	1.00	–

3. Сведения о характерных точках части (частей) границы объекта

Обозначение характерных точек части границы	Координаты, м		Метод определения координат характерной точки	Средняя квадратическая погрешность положения характерной точки (M_t), м	Описание обозначения точки на местности (при наличии)
	X	Y			

Раздел 3

Сведения о местоположении измененных (уточненных) границ объекта

1. Система координат –


2. Сведения о характерных точках границ объекта

Обозначение характерных точек границ	Существующие координаты, м		Измененные (уточненные) координаты, м		Метод определения координат характерной точки	Средняя квадратическая погрешность положения характерной точки (M_t), м	Описание обозначения точки на местности (при наличии)
	X	Y	X	Y			

3. Сведения о характерных точках части (частей) границы объекта

Раздел 4

План границ особо охраняемой природной территории регионального значения
памятника природы «Можжевельник красный»




Условные знаки и обозначения:

- - границы ООПТ
- 1 - поворотные точки границы
- границы земельных участков, учтенных в ЕГРН

23:37:1006000:7060 - кадастровый номер земельного участка

Подпись



Дата

20. 10. 2019г.

Заместитель министра
природных ресурсов
Краснодарского края

О.В. Соленов

Приложение 2

УТВЕРЖДЕН

постановлением главы
администрации (губернатора)

Краснодарского края

от 21.09.2021 № 610

**РЕЖИМ ОСОБОЙ ОХРАНЫ
особо охраняемой природной территории
регионального значения памятника природы
«Можжевельник красный», расположенного
в муниципальном образовании город-курорт Анапа**

1. Памятник природы «Можжевельник красный» (далее – памятник природы) является особо охраняемой природной территорией регионального значения и находится в ведении уполномоченного органа исполнительной власти Краснодарского края в области охраны окружающей среды.

2. Памятник природы расположен на территории муниципального образования город-курорт Анапа на землях лесного фонда 19,0728 га.

Общая площадь памятника природы составляет 19,0728 га.

3. Режим особой охраны памятника природы установлен в соответствии с материалами «Проект материалов, обосновывающих изменение границ или снятие правового статуса особо охраняемой природной территории регионального значения в муниципальных образованиях город-курорт Анапа, город Геленджик, город Краснодар, Белореченский район, Лабинский район, Северский район, Темрюкский район, Туапсинский район, Усть-Лабинский район», получившими положительное заключение № 565 экспертной комиссии государственной экологической экспертизы, утвержденное приказом министерства природных ресурсов Краснодарского края от 24 октября 2019 г. № 39-ЭК.

4. На территории памятника природы запрещается деятельность, влекущая за собой изменение исторически сложившегося природного ландшафта и причиняющая вред природным комплексам и их компонентам, расположенным в границах особо охраняемой природной территории, в том числе:

4.1. Строительство объектов капитального строительства, отвод земельных участков под такое строительство.

4.2. Реконструкция линейных объектов без проекта, получившего положительное заключение государственной экологической экспертизы, в случаях, предусмотренных законодательством, и без проведения природоохранных мероприятий по снижению негативного воздействия работ на природные объекты и комплексы.

4.3. Размещение некапитальных строений, сооружений и выделение земельных участков в целях размещения некапитальных строений, сооружений без согласования с уполномоченным органом исполнительной власти

Краснодарского края в области охраны окружающей среды, охраны, воспроизводства и использования объектов животного мира и среды их обитания, за исключением размещения некапитальных строений, сооружений, относящихся к объектам охотничьей, биотехнической и природоохранной инфраструктуры, и выделение земельных участков под их размещение.

4.4. Выделение земельных участков для индивидуального жилищного строительства, садоводческих товариществ и коттеджей, предоставление земельных участков для садоводства и огородничества.

4.5. Мойка, ремонт, заправка топливом механизированных транспортных средств.

4.6. Виды экстремального туризма, связанные с поездками на моторных транспортных средствах повышенной проходимости.

4.7. Заготовка и сбор недревесных лесных ресурсов, заготовка пищевых лесных ресурсов и сбор лекарственных растений в промышленных и коммерческих целях.

4.8. Создание объектов размещения отходов производства и потребления, радиоактивных, химических, взрывчатых, токсичных, отравляющих и ядовитых веществ.

4.9. Ведение сельского хозяйства.

4.10. Распашка земель, за исключением лесовосстановительных и противопожарных мероприятий.

4.11. Сброс сточных в том числе дренажных, вод, организация фильтруемых септиков.

4.12. Засорение и захламление территории памятника природы, в том числе загрязнение почвы и акватории водных объектов.

4.13. Изменение гидрологического режима водных объектов, проведение дноуглубительных, взрывных, буровых и других работ, связанных с изменением дна и берегов водных объектов (перекрывание, изменение русла естественных водотоков и берегов водных объектов, углубление дна водотоков и естественных водоемов, отсыпка грунта в акваторию, расчистка и восстановление водных объектов), без согласования с уполномоченным органом исполнительной власти Краснодарского края в области охраны окружающей среды, за исключением деятельности, осуществляемой в целях предотвращения возникновения и ликвидации чрезвычайных ситуаций.

4.14. Геологическая разведка и добыча полезных ископаемых (кроме питьевых ресурсов), а также выполнение иных связанных с пользованием недрами работ.

4.15. Спортивная и любительская охота в период с 1 марта по 20 июня, промысловая охота.

4.16. Уничтожение либо повреждение воспроизводственных и защитных участков (гнезд, дупел, нор и других жилищ и убежищ) среды обитания диких животных, кроме случаев, предусмотренных законодательством Российской Федерации и Краснодарского края.

4.17. Добыча и иное изъятие из природной среды объектов животного и

растительного мира, занесенных в Красную книгу Российской Федерации и (или) Красную книгу Краснодарского края, без разрешений, предусмотренных законодательством Российской Федерации и Краснодарского края.

4.18. Сбор зоологических, ботанических, минералогических коллекций и палеонтологических объектов без согласования с уполномоченным органом исполнительной власти Краснодарского края в области охраны окружающей среды.

4.19. Интродукция и акклиматизация объектов животного и растительного мира, за исключением случаев, связанных с необходимостью борьбы с вредными организмами, осуществляемой по согласованию с уполномоченным органом исполнительной власти Краснодарского края в области охраны окружающей среды.

4.20. Осуществление авиационных мер по борьбе с вредителями и болезнями растений, кроме случаев отсутствия возможности применения наземной техники при возникновении массовых эпидемий или иных естественных природных явлений, связанных со вспышками численности вредителей.

4.21. Сжигание растительности и ее остатков.

4.22. Размещение кемпингов и палаточных лагерей, за исключением установки отдельных палаток.

4.23. Устройство спортивных площадок и установка спортивного оборудования, прокладка, обустройство и маркировка спортивных трасс, за исключением прокладки и обустройства туристических маршрутов и экологических троп по согласованию с уполномоченным органом исполнительной власти Краснодарского края в области охраны окружающей среды.

4.24. Размещение спортивных площадок, проведение спортивных, зрелищных и иных мероприятий.

4.25. Размещение рекламных и информационных знаков и щитов, аншлагов, стендов, указателей, шлагбаумов, экспозиционных, экскурсионных и иных объектов, не связанных с функционированием ООПТ, лесохозяйственной и охотхозяйственной деятельностью, деятельностью в области водных отношений, обозначением линейных объектов.

4.26. Уничтожение или повреждение рекламных и информационных знаков и щитов, аншлагов, стендов, указателей, шлагбаумов, экспозиционных, экскурсионных и иных объектов.

4.27. Проведение сплошных рубок леса, за исключением случаев, когда выборочные рубки не обеспечивают замены лесных насаждений, утративших свои средообразующие, водоохранные и иные полезные функции, на лесные насаждения, обеспечивающие сохранение целевого назначения защитных лесов и выполняемых ими полезных функций.

4.28. Проведение рубок ухода и санитарных рубок без обеспечения сохранности старовозрастных, фаутных, сухостойных и валежных деревьев в количестве не менее 5 экземпляров каждой группы на 1 га на землях лесного


фонда, в полегазщитных насаждениях и в охранных зонах линейных объектов.

4.29. Проведение археологических полевых работ (разведок, раскопок, наблюдений) без полученного в установленном законодательством порядке разрешения (открытого листа) и соблюдения условий, предусмотренных разрешением (открытым листом), а также без согласования с уполномоченным органом исполнительной власти Краснодарского края в области охраны окружающей среды.

4.30. Перепрофилирование сложившихся к моменту утверждения настоящего режима особой охраны ООПТ направлений хозяйственной и иной деятельности без согласования с уполномоченным органом исполнительной власти Краснодарского края в области охраны окружающей среды.

5. В случае возникновения угрозы либо наступления режима чрезвычайной ситуации проведение работ, связанных с предупреждением и ликвидацией чрезвычайных ситуаций различного характера, производится в соответствии с действующим законодательством о чрезвычайных ситуациях. Информация о планируемых и реализуемых мероприятиях, а также о нанесенном вреде направляется в уполномоченный орган исполнительной власти Краснодарского края в области охраны окружающей среды.

Заместитель министра
природных ресурсов
Краснодарского края



О.В. Соленов